

Maßgebliche Karte zur Verordnung  
vom 12.01.2017 über das


Naturschutzgebiet

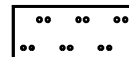
"VOGELMOOR"

Landkreis Gifhorn


Samtgemeinde Boldecker Land


Gemeinde Barwedel

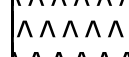
 Grenze des Naturschutzgebietes  
(Die Innenseite des grauen Rasterbandes kennzeichnet die Grenze des Naturschutzgebietes)

 Grünland gem. § 4 Abs. 3 Nr. 1a-e

 Grünland gem. § 4 Abs. 3 Nr. 2

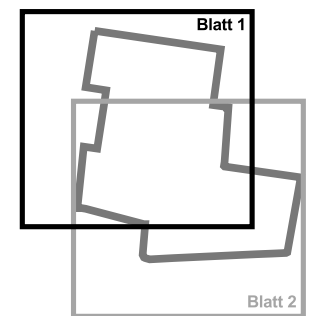
 Alte bodensaure Eichenwälder auf Sandöden mit Stieleiche gem. § 4 Abs. 4 Nr. 3

 Moorwald und sonstiger Birkenwald gem. § 4 Abs. 4 Nr. 3

 Forst gem. § 4 Abs. 4 Nr. 4

 Viehtrift

Blattschnitt



Landkreis Gifhorn  
Schlossplatz 1  
38518 Gifhorn

gez. Dr. Andreas Ebel  
(Landrat)

Maßstab 1 : 5.000

Karte 1  
Blatt 1 von 2

Quelle der Kartengrundlage: Auszug aus den Geobasisdaten der Niedersächsischen Vermessung und Katasterverwaltung.  
© 2003

