






### Legende

-  Grenze des Naturschutzgebietes  
(Die Grenze des Naturschutzgebietes verläuft auf der Innenseite des grauen Rasterbandes)
-  Verwaltungsgrenze
-  FFH-Gebiet Nr. 90
-  Vogelschutzgebiet Nr. 47

## Übersichtskarte zur Verordnung über das Naturschutzgebiet "Düpenwiesen" in der Stadt Wolfburg

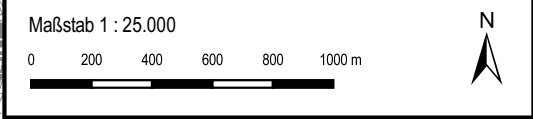
### Anlage 1: Übersichtskarte




Stadt Wolfburg  
Der Oberbürgermeister

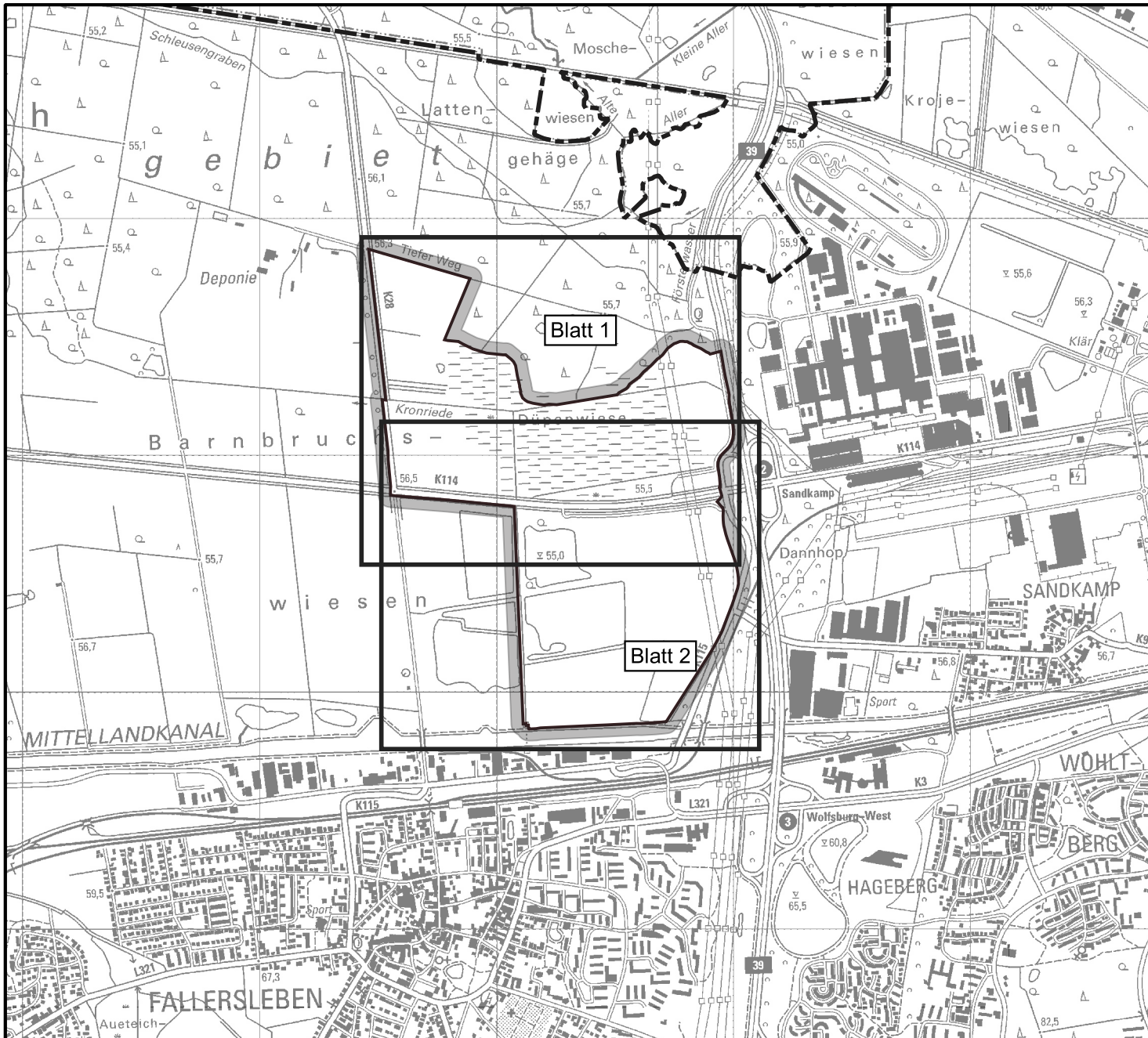
Stadt Wolfburg  
Porschestraße 49  
38440 Wolfburg

..... 10.02.2021  
Datum  
Klaus Mohrs



Kartengrundlage: DTK 25  
Quelle: Auszug aus den Geobasisdaten der Niedersächsischen Vermessungs- und Katasterverwaltung,  
© 2012 Landesamt für Geoinformation und Landesvermessung  
Niedersachsen (LGLN)





Maßstab 1 : 500.000



Gifhorn

Wolfsburg

Helmstedt

### Legende



Grenze des Naturschutzgebietes  
(Die Grenze des Naturschutzgebietes verläuft auf der Innenseite des grauen Rasterbandes)



Verwaltungsgrenze

### Übersichtskarte zur Verordnung über das Naturschutzgebiet "Düpenwiesen" in der Stadt Wolfsburg

#### Anlage 2: Übersichtskarte / Blattschnitte



Stadt Wolfsburg  
Der Oberbürgermeister

Stadt Wolfsburg  
Porschestraße 49  
38440 Wolfsburg

.....  
Klaus Mohrs

10.02.2021  
Datum

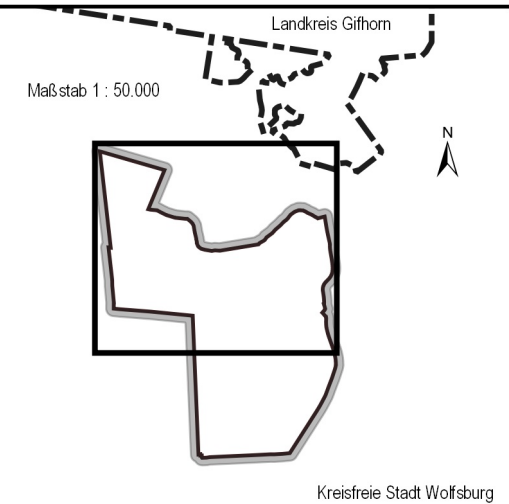
Maßstab 1 : 25.000





0 200 400 600 800 1000 m



Kartengrundlage: DTK 25  
Quelle: Auszug aus den Geobasisdaten der Niedersächsischen Vermessungs- und Katasterverwaltung,  
© 2012 Landesamt für Geoinformation und Landesvermessung  
Niedersachsen (LGLN)






- Legende**
-  Grenze des Naturschutzgebietes  
(Die Grenze des Naturschutzgebietes verläuft auf der Innenseite des grauen Rasterbandes)
  -  Verwaltungsgrenze
  -  Dauergrünland gem. § 4 (10) Nr. 5
  -  Dauergrünland gem. § 4 (10) Nr. 6

**Maßgebliche Karte zur Verordnung über das Naturschutzgebiet "Düpenwiesen" in der Stadt Wolfburg**

**Anlage 2: Detailkarte - Blatt 1 / 2**

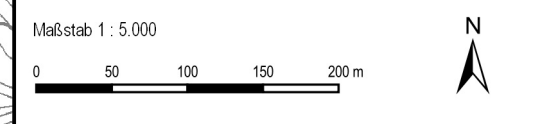


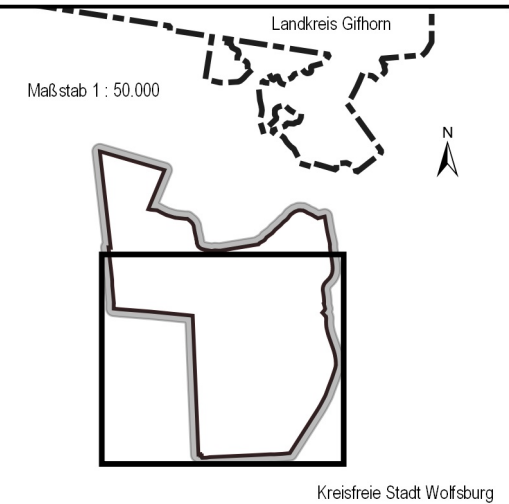

Stadt Wolfburg  
Der Oberbürgermeister





Stadt Wolfburg  
Porschestraße 49  
38440 Wolfburg

Klaus Mohrs

10.02.2021  
Datum






- Legende**
-  Grenze des Naturschutzgebietes  
(Die Grenze des Naturschutzgebietes verläuft auf der Innenseite des grauen Rasterbandes)
  -  Ackerland gem. § 4 (10) Nr. 3
  -  Dauergrünland gem. § 4 (10) Nr. 5
  -  Dauergrünland gem. § 4 (10) Nr. 6

**Maßgebliche Karte zur Verordnung über das Naturschutzgebiet "Düpenwiesen" in der Stadt Wolfburg**

**Anlage 2: Detailkarte - Blatt 2 / 2**


 Stadt Wolfburg  
 Der Oberbürgermeister  
 Klaus Mohrs

Stadt Wolfburg  
 Porschestraße 49  
 38440 Wolfburg

10.02.2021  
 Datum

