







Landkreis  
Gifhorn

Kreisfreie Stadt  
Wolfsburg

**Legende**

-  Geltungsbereich der Verordnung  
Die Innenseite des grauen Rasterbandes  
umzeichnet die Grenze des Schutzgebietes
-  FFH-Gebiet
-  Vogelschutzgebiet
-  Verwaltungsgrenze
-  Gemeindegrenze
-  Blattsschritte

**Übersichtskarte zur Verordnung über das  
Naturschutzgebiet "Barnbruch Wald" in der  
Stadt Wolfsburg und den Gemeinden Osloß,  
Weyhausen und Caberlah im Landkreis Gifhorn**

Kartentitel: **Anlage 1: Übersichtskarte**

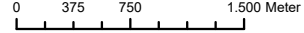


Stadt Wolfsburg  
Der Oberbürgermeister

Stadt Wolfsburg  
Porschestraße 49  
38440 Wolfsburg

Klaus Mohrs

Maßstab 1 : 50.000



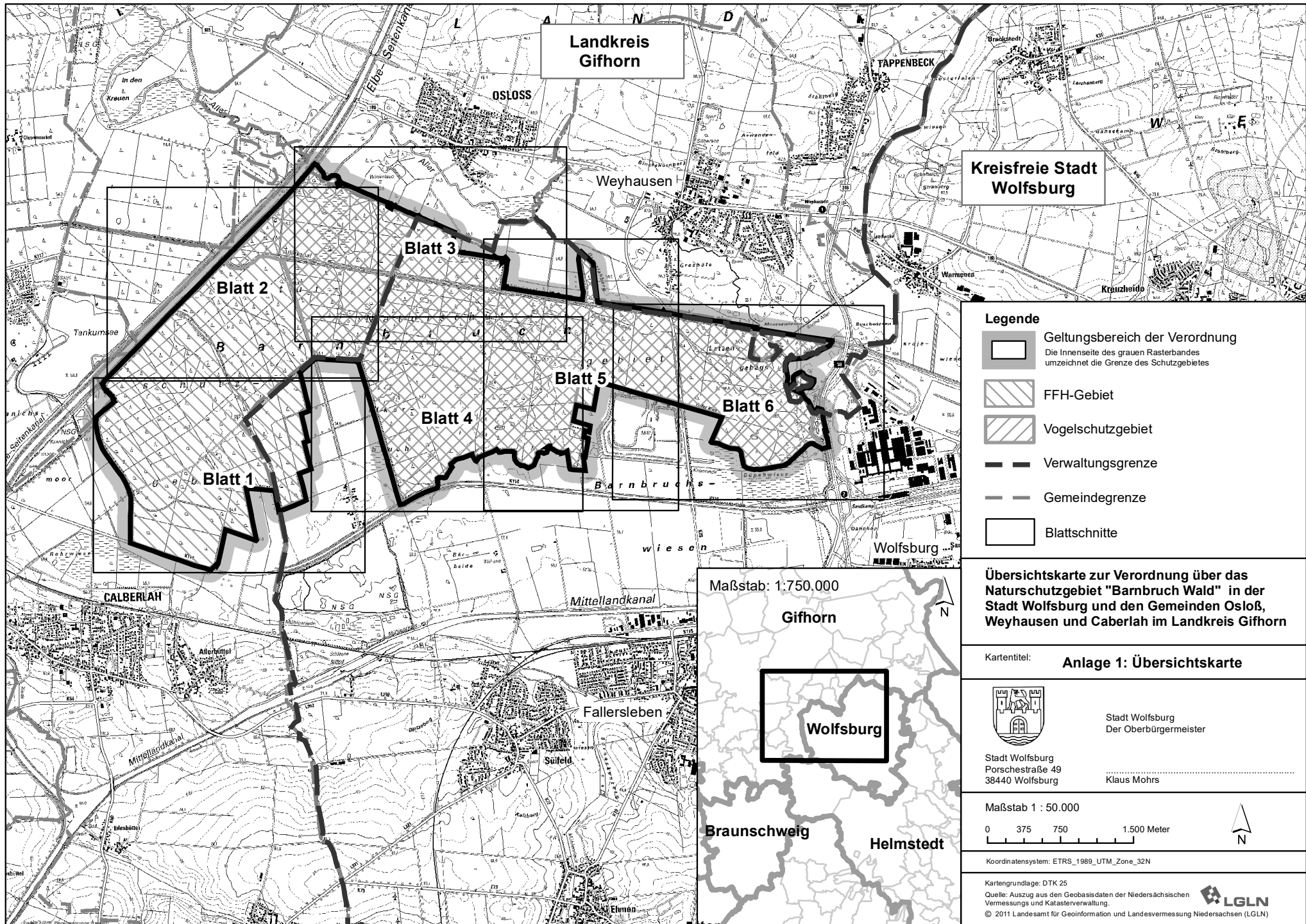
Koordinatensystem: ETRS\_1989\_UTM\_Zone\_32N

Kartengrundlage: DTK 25

Quelle: Auszug aus den Geobasisdaten der Niedersächsischen  
Vermessungs und Katasterverwaltung









© 2011 Landesamt für Geoinformation und Landesvermessung Niedersachsen (LGLN)



Landkreis  
Gifhorn

Kreisfreie Stadt  
Wolfsburg

**Legende**

-  Geltungsbereich der Verordnung  
Die Innenseite des grauen Rasterbandes  
umzeichnet die Grenze des Schutzgebietes
-  FFH-Gebiet
-  Vogelschutzgebiet
-  Verwaltungsgrenze
-  Gemeindegrenze
-  Blattschnitte

**Übersichtskarte zur Verordnung über das  
Naturschutzgebiet "Barnbruch Wald" in der  
Stadt Wolfsburg und den Gemeinden Osloß,  
Weyhausen und Calberlah im Landkreis Gifhorn**

Kartentitel: **Anlage 1: Übersichtskarte**




Stadt Wolfsburg  
Der Oberbürgermeister

Stadt Wolfsburg  
Porschestraße 49  
38440 Wolfsburg

Klaus Mohrs

Maßstab 1 : 50.000



Koordinatensystem: ETRS\_1989\_UTM\_Zone\_32N

Kartengrundlage: DTK 25

Quelle: Auszug aus den Geobasisdaten der Niedersächsischen  
Vermessungs und Katasterverwaltung.



© 2011 Landesamt für Geoinformation und Landesvermessung Niedersachsen (LGLN)



Maßstab: 1:750.000

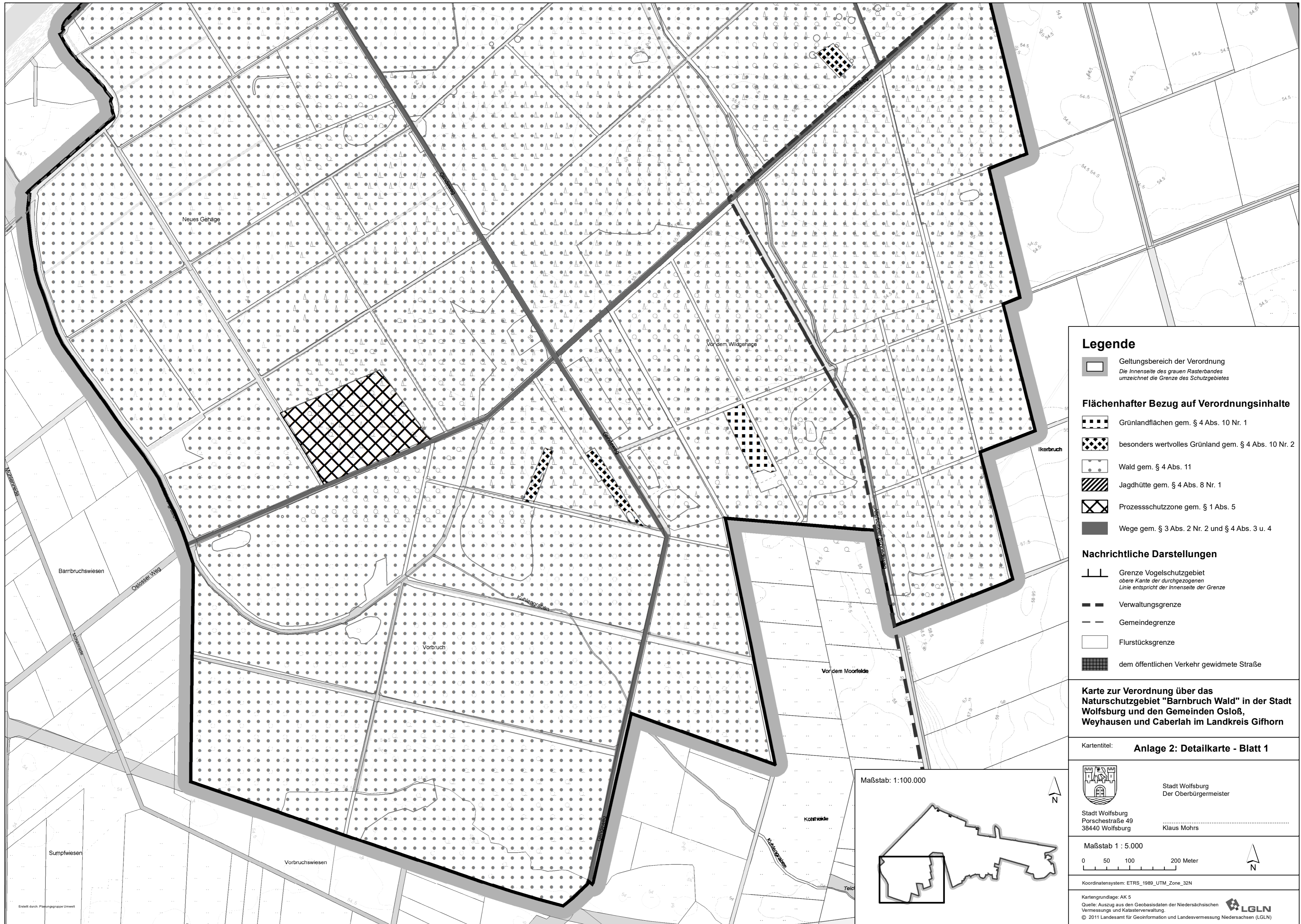
Gifhorn



Wolfsburg

Braunschweig

Helmstedt



**Legende**

- Geltungsbereich der Verordnung  
Die Innenseite des grauen Rasterbandes umzeichnet die Grenze des Schutzgebietes
- Flächenhafter Bezug auf Verordnungsinhalte**
- Grünlandflächen gem. § 4 Abs. 10 Nr. 1
- besonders wertvolles Grünland gem. § 4 Abs. 10 Nr. 2
- Wald gem. § 4 Abs. 11
- Jagdhütte gem. § 4 Abs. 8 Nr. 1
- Prozessschutzzone gem. § 1 Abs. 5
- Wege gem. § 3 Abs. 2 Nr. 2 und § 4 Abs. 3 u. 4
- Nachrichtliche Darstellungen**
- Grenze Vogelschutzgebiet  
obere Kante der durchgezogenen Linie entspricht der Innenseite der Grenze
- Verwaltungsgrenze
- Gemeindegrenze
- Flurstücksgrenze
- dem öffentlichen Verkehr gewidmete Straße

**Karte zur Verordnung über das Naturschutzgebiet "Barnbruch Wald" in der Stadt Wolfsburg und den Gemeinden Osloß, Weyhausen und Caberlah im Landkreis Gifhorn**

Kartentitel: **Anlage 2: Detailkarte - Blatt 1**

Stadt Wolfsburg  
Der Oberbürgermeister

Stadt Wolfsburg  
Porschestraße 49  
38440 Wolfsburg

Klaus Mohrs

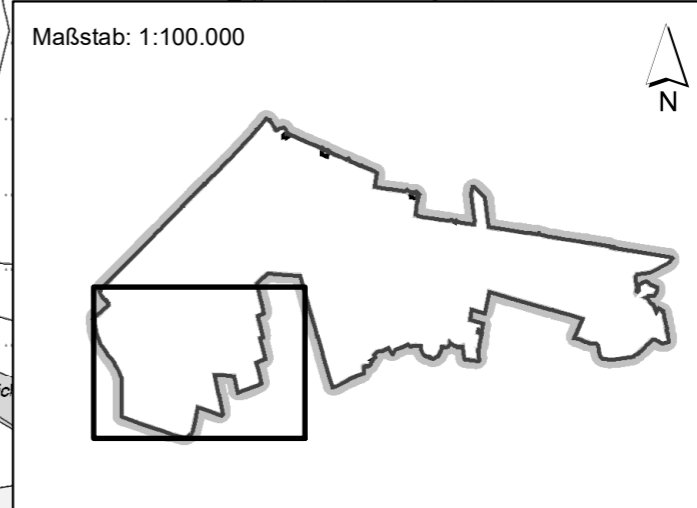
Maßstab 1 : 5.000

0 50 100 200 Meter

Koordinatensystem: ETRS\_1989\_UTM\_Zone\_32N

Kartengrundlage: AK 5  
Quelle: Auszug aus den Geobasisdaten der Niedersächsischen Vermessungs- und Katasterverwaltung

© 2011 Landesamt für Geoinformation und Landesvermessung Niedersachsen (LGLN)



Erstellt durch: Planungsgruppe Umwelt



### Legende

**Grenzen**


- Geltungsbereich der Verordnung  
Die Innenseite des grauen Rasterbandes umzeichnet die Grenze des Schutzgebietes
- Grenze Vogelschutzgebiet  
obere Kante der durchgezogenen Linie entspricht der Innenseite der Grenze
- Verwaltungsgrenze
- Gemeindegrenze
- Flurstücksgrenze

**Flächenhafter Bezug auf Verordnungsinhalte**

- Grünlandflächen gem. § 4 Abs. 10 Nr. 1
- besonders wertvolles Grünland § 4 Abs. 10 Nr. 2
- Wald gem. § 4 Abs. 11
- Jagdhütte gem. § 4 Abs. 8 Nr. 1
- Prozessschutzzone gem. § 1 Abs. 5
- dem öffentlichen Verkehr gewidmete Straße gem. § 3 Abs. 2 Nr. 2
- Wege gem. § 3 Abs. 2 Nr. 2 und § 4 Abs. 3 u. 4

**Karte zur Verordnung über das Naturschutzgebiet "Barnbruch Wald" in der Stadt Wolfsburg und den Gemeinden Osloß, Weyhausen und Caberlah im Landkreis Gifhorn**

Kartentitel: **Anlage 2: Detailkarte - Blatt 2**


 Stadt Wolfsburg  
Der Oberbürgermeister

Stadt Wolfsburg  
Porschestraße 49  
38440 Wolfsburg


Klaus Mohrs

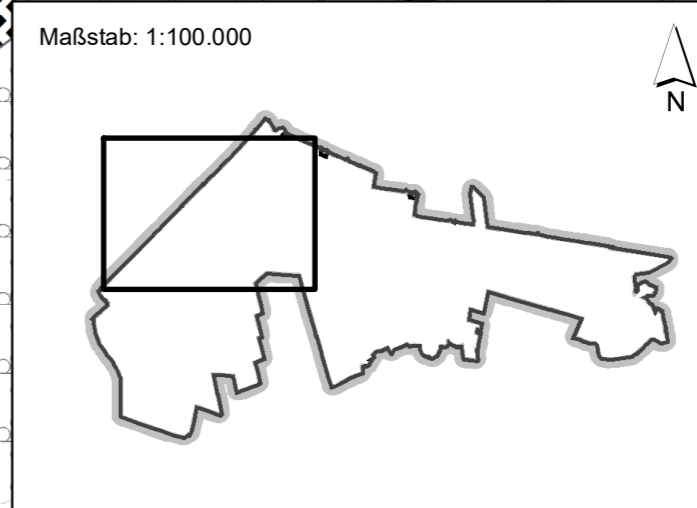
Maßstab 1 : 5.000

0 50 100 200 Meter



Koordinatensystem: ETRS\_1989\_UTM\_Zone\_32N

Kartengrundlage: AK 5  
Quelle: Auszug aus den Geobasisdaten der Niedersächsischen Vermessungs- und Katasterverwaltung.  LGLN  
© 2011 Landesamt für Geoinformation und Landesvermessung Niedersachsen (LGLN)





### Legende

**Grenzen**


- Geltungsbereich der Verordnung  
Die Innenseite des grauen Rasterbandes umzeichnet die Grenze des Schutzgebietes
- Grenze Vogelschutzgebiet  
obere Kante der durchgezogenen Linie entspricht der Innenseite der Grenze
- Verwaltungsgrenze
- Gemeindegrenze
- Flurstücksgrenze

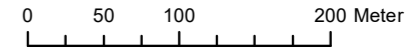
**Flächenhafter Bezug auf Verordnungsinhalte**

- Grünlandflächen gem. § 4 Abs. 10 Nr. 1
- besonders wertvolles Grünland § 4 Abs. 10 Nr. 2
- Wald gem. § 4 Abs. 11
- Jagdhütte gem. § 4 Abs. 8 Nr. 1
- Prozessschutzzone gem. § 1 Abs. 5
- dem öffentlichen Verkehr gewidmete Straße gem. § 3 Abs. 2 Nr. 2
- Wege gem. § 3 Abs. 2 Nr. 2 und § 4 Abs. 3 u. 4


**Karte zur Verordnung über das Naturschutzgebiet "Barnbruch Wald" in der Stadt Wolfsburg und den Gemeinden Osloß, Weyhausen und Caberlah im Landkreis Gifhorn**

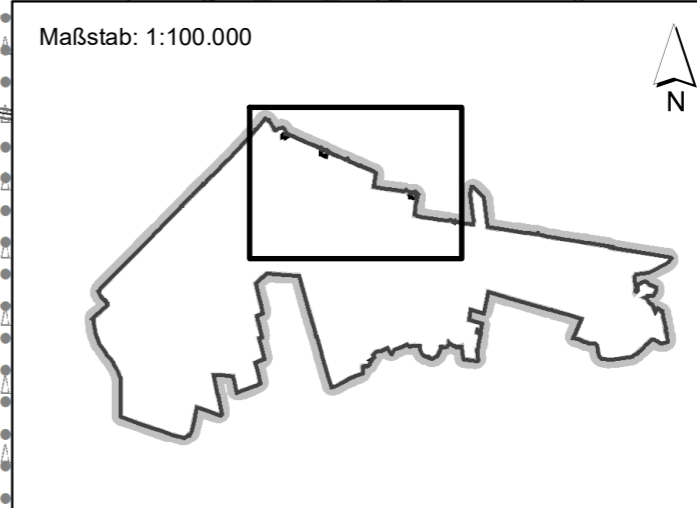
Kartentitel: **Anlage 2: Detailkarte - Blatt 3**

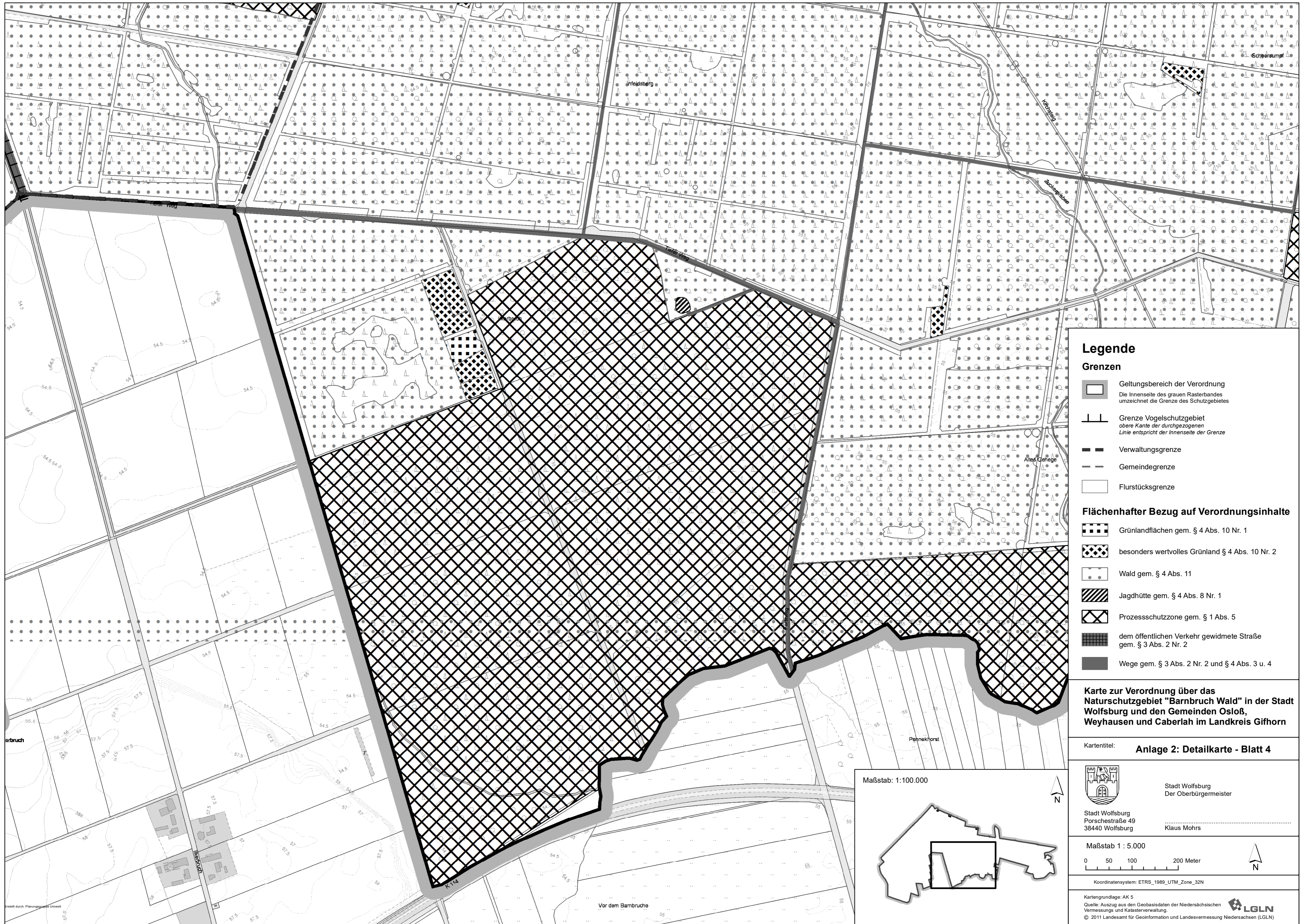

 Stadt Wolfsburg  
 Der Oberbürgermeister  
 Porschestraße 49  
 38440 Wolfsburg  
 Klaus Mohrs

Maßstab 1 : 5.000  

 0 50 100 200 Meter

Koordinatensystem: ETRS\_1989\_UTM\_Zone\_32N






Kartengrundlage: AK 5  
 Quelle: Auszug aus den Geobasisdaten der Niedersächsischen Vermessungs- und Katasterverwaltung.   
 © 2011 Landesamt für Geoinformation und Landesvermessung Niedersachsen (LGLN)












**Legende**

**Grenzen**


-  Geltungsbereich der Verordnung  
Die Innenseite des grauen Rasterbandes umzeichnet die Grenze des Schutzgebietes
-  Grenze Vogelschutzgebiet  
obere Kante der durchgezogenen Linie entspricht der Innenseite der Grenze
-  Verwaltungsgrenze
-  Gemeindegrenze
-  Flurstücksgrenze

**Flächenhafter Bezug auf Verordnungsinhalte**

-  Grünlandflächen gem. § 4 Abs. 10 Nr. 1
-  besonders wertvolles Grünland § 4 Abs. 10 Nr. 2
-  Wald gem. § 4 Abs. 11
-  Jagdhütte gem. § 4 Abs. 8 Nr. 1
-  Prozessschutzzone gem. § 1 Abs. 5
-  dem öffentlichen Verkehr gewidmete Straße gem. § 3 Abs. 2 Nr. 2
-  Wege gem. § 3 Abs. 2 Nr. 2 und § 4 Abs. 3 u. 4

**Karte zur Verordnung über das Naturschutzgebiet "Barnbruch Wald" in der Stadt Wolfsburg und den Gemeinden Osloß, Weyhausen und Caberlah im Landkreis Gifhorn**

Kartentitel: **Anlage 2: Detailkarte - Blatt 4**

 Stadt Wolfsburg  
Der Oberbürgermeister

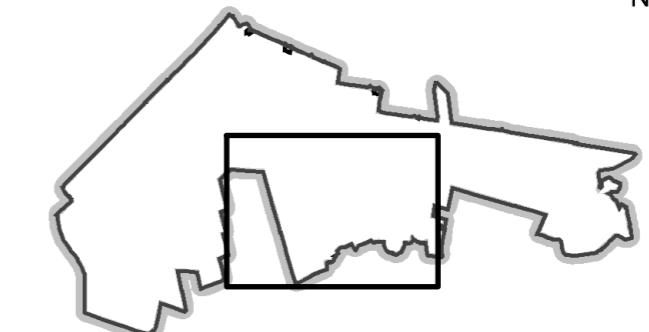
Stadt Wolfsburg  
Porschestraße 49  
38440 Wolfsburg

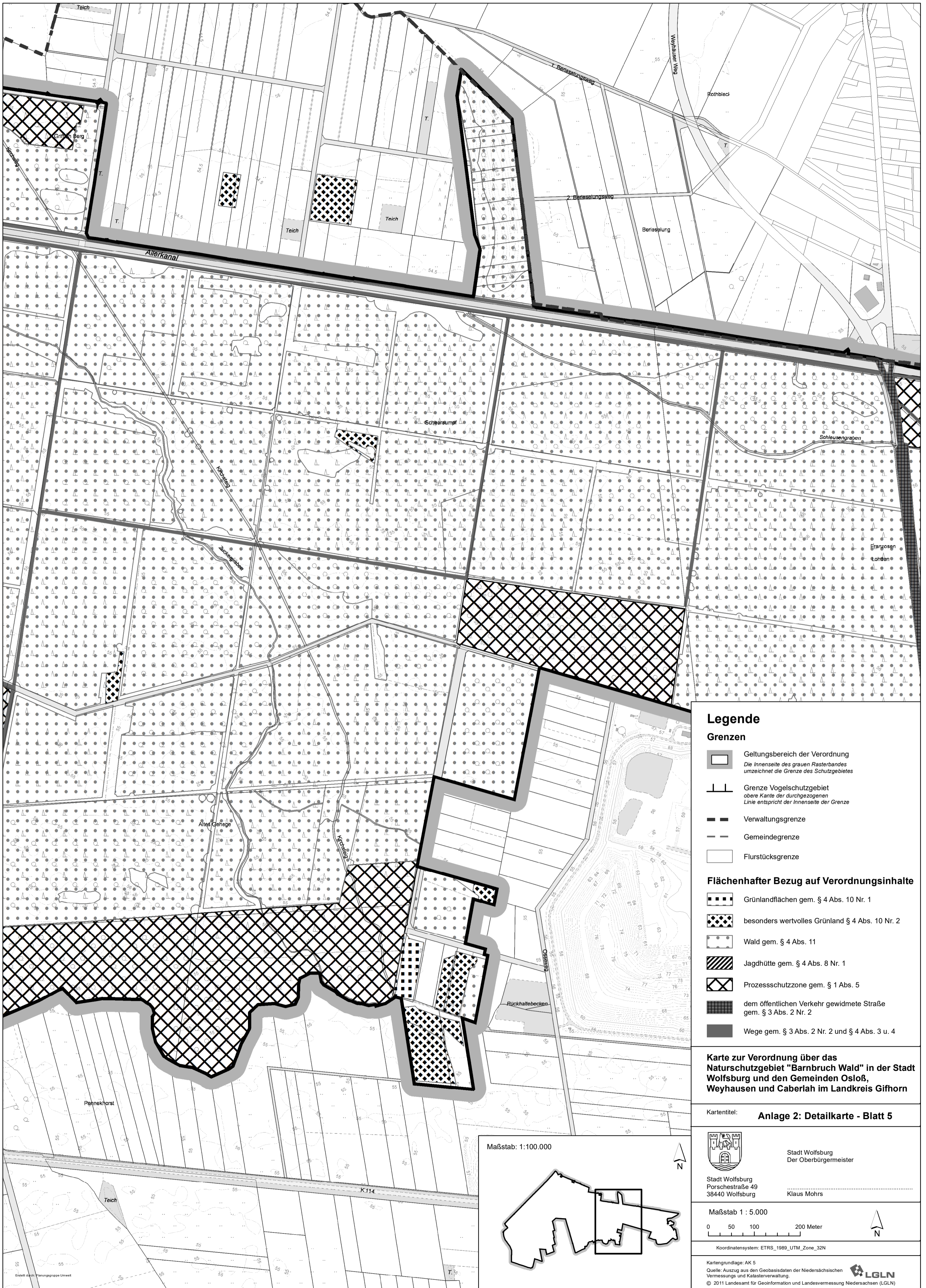
Maßstab 1 : 5.000  
0 50 100 200 Meter

Koordinatensystem: ETRS\_1989\_UTM\_Zone\_32N

Kartengrundlage: AK 5  
Quelle: Auszug aus den Geobasisdaten der Niedersächsischen Vermessungs- und Katasterverwaltung.  
© 2011 Landesamt für Geoinformation und Landesvermessung Niedersachsen (LGLN)

Maßstab: 1:100.000





### Legende


- Grenzen**
- Geltungsbereich der Verordnung  
Die Innenseite des grauen Rasterbandes umzeichnet die Grenze des Schutzgebietes
  - Grenze Vogelschutzgebiet  
obere Kante der durchgezogenen Linie entspricht der Innenseite der Grenze
  - Verwaltungsgrenze
  - Gemeindegrenze
  - Flurstücksgrenze

### Flächenhafter Bezug auf Verordnungsinhalte

- Grünlandflächen gem. § 4 Abs. 10 Nr. 1
- besonders wertvolles Grünland § 4 Abs. 10 Nr. 2
- Wald gem. § 4 Abs. 11
- Jagdhütte gem. § 4 Abs. 8 Nr. 1
- Prozessschutzzone gem. § 1 Abs. 5
- dem öffentlichen Verkehr gewidmete Straße gem. § 3 Abs. 2 Nr. 2
- Wege gem. § 3 Abs. 2 Nr. 2 und § 4 Abs. 3 u. 4

**Karte zur Verordnung über das Naturschutzgebiet "Barnbruch Wald" in der Stadt Wolfenbüttel und den Gemeinden Osloß, Weyhausen und Caberlah im Landkreis Gifhorn**

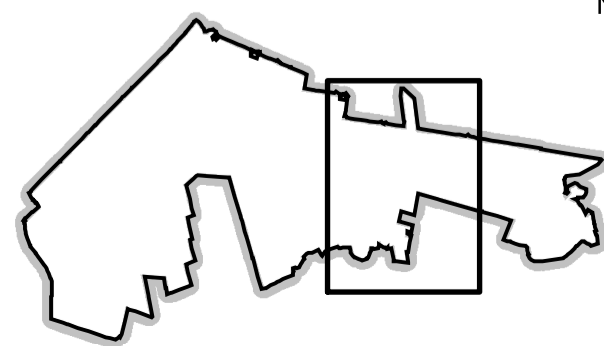
Kartentitel: **Anlage 2: Detailkarte - Blatt 5**

 Stadt Wolfenbüttel  
Der Oberbürgermeister  
Stadt Wolfenbüttel  
Porschestraße 49  
38440 Wolfenbüttel  
Klaus Mohrs

Maßstab 1 : 5.000  
0 50 100 200 Meter

Koordinatensystem: ETRS\_1989\_UTM\_Zone\_32N  
Kartengrundlage: AK 5  
Quelle: Auszug aus den Geobasisdaten der Niedersächsischen Vermessungs- und Katasterverwaltung.  
© 2011 Landesamt für Geoinformation und Landesvermessung Niedersachsen (LGLN)

Maßstab: 1:100.000





### Legende

**Grenzen**


- Geltungsbereich der Verordnung  
Die Innenseite des grauen Rasterbandes umzeichnet die Grenze des Schutzgebietes
- Grenze Vogelschutzgebiet  
obere Kante der durchgezogenen Linie entspricht der Innenseite der Grenze
- Verwaltungsgrenze
- Gemeindegrenze
- Flurstücksgrenze

**Flächenhafter Bezug auf Verordnungsinhalte**

- Grünlandflächen gem. § 4 Abs. 10 Nr. 1
- besonders wertvolles Grünland § 4 Abs. 10 Nr. 2
- Wald gem. § 4 Abs. 11
- Jagdhütte gem. § 4 Abs. 8 Nr. 1
- Prozessschutzzone gem. § 1 Abs. 5
- dem öffentlichen Verkehr gewidmete Straße gem. § 3 Abs. 2 Nr. 2
- Wege gem. § 3 Abs. 2 Nr. 2 und § 4 Abs. 3 u. 4


**Karte zur Verordnung über das Naturschutzgebiet "Barnbruch Wald" in der Stadt Wolfsburg und den Gemeinden Osloß, Weyhausen und Caberlah im Landkreis Gifhorn**

Kartentitel: **Anlage 2: Detailkarte - Blatt 6**

 Stadt Wolfsburg  
Der Oberbürgermeister  
Porschestraße 49  
38440 Wolfsburg  
Klaus Mohrs

Maßstab 1 : 5.000  
0 50 100 200 Meter

Koordinatensystem: ETRS\_1989\_UTM\_Zone\_32N

Kartengrundlage: AK 5  
Quelle: Auszug aus den Geobasisdaten der Niedersächsischen Vermessungs- und Katasterverwaltung.   
© 2011 Landesamt für Geoinformation und Landesvermessung Niedersachsen (LGLN)

