


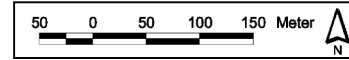
**Maßgebliche Karte der Verordnung vom 17.12.2019 über das Naturschutzgebiet "KAISERWINKEL" im Schutzgebietesystem Niedersächsischer Drömling**

**Landkreis Gifhorn**  
Gemeinde Parsau

 Grenze des Naturschutzgebietes  
(Die Innenseite des grauen Rasterbandes kennzeichnet die Grenze des Naturschutzgebietes)

|  |   |         |
|--|---|---------|
|  <p><b>Landkreis Gifhorn</b><br/>Schlossplatz 1<br/>38518 Gifhorn</p> |   |         |
| Maßstab 1 : 25.000   | gez. Dr. Andreas Ebel<br>(Landrat)  | Karte 2 |
| Quelle der Kartengrundlage: Auszug aus den Geobasisdaten der Niedersächsischen Vermessungs und Katasterverwaltung.   |   |         |
| © 2009   |  |         |





**Maßgebliche Karte der Verordnung vom 17.12.2019 über das**









**Naturschutzgebiet**

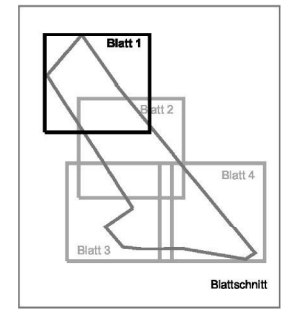
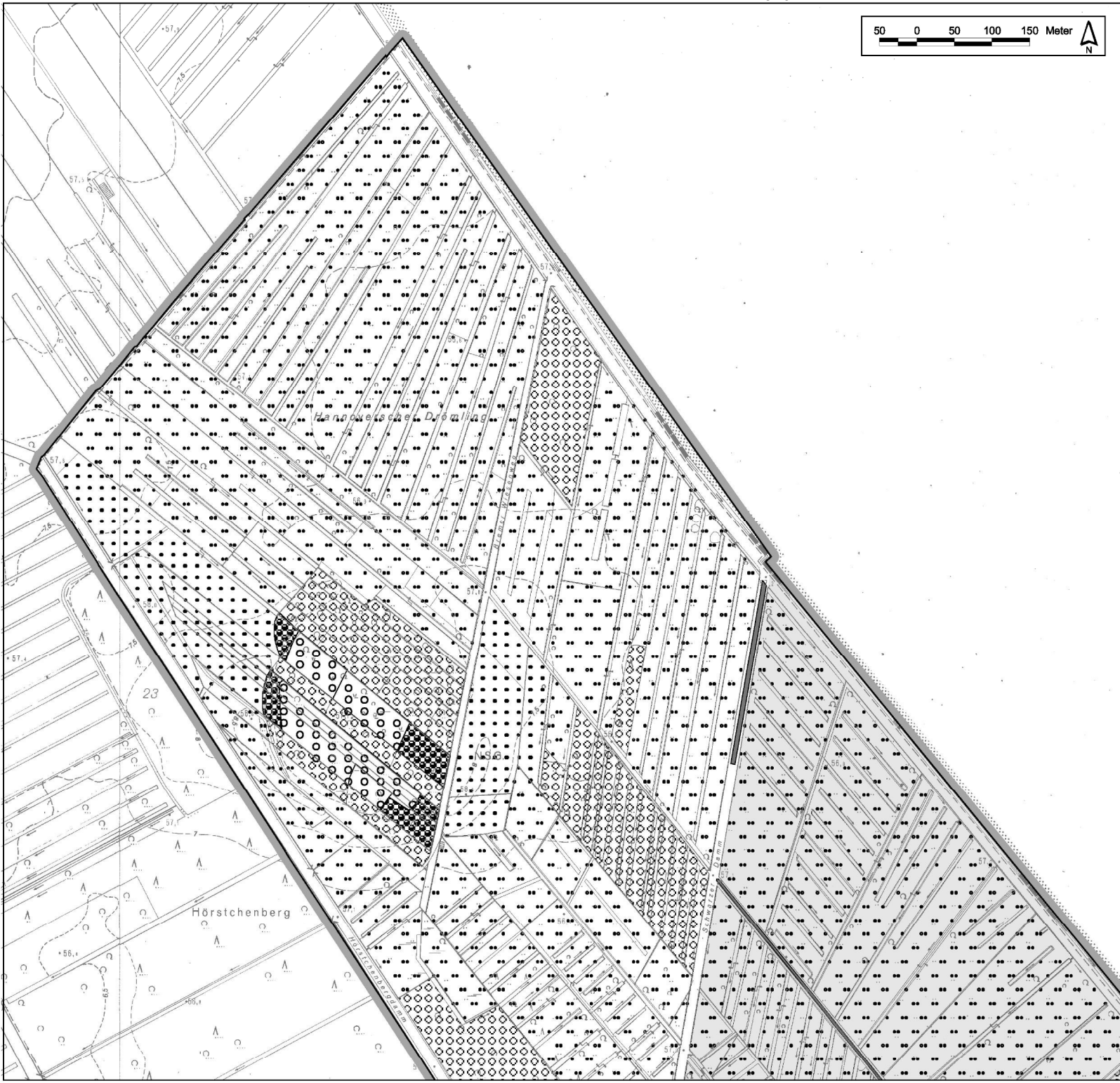
**"KAISERWINKEL"**

im Schutzgebietesystem Niedersächsischer Drömling

**Landkreis Gifhorn**

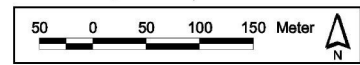
Gemeinde Parsau

-  Grenze des Naturschutzgebietes  
*(Die Innenseite des grauen Rasterbandes kennzeichnet die Grenze des Naturschutzgebietes)*
-  Acker gem. § 4 Abs. 3 Nr. 1 u. 2
-  Grünland gem. § 4 Abs. 3 Nr. 3
-  Wald- u. Forstfläche gem. § 4 Abs. 5 Nr. 1 u. 2
-  Eichenwald u. Eichen-Hainbuchenwald, gem. § 4 Abs. 5 Nr. 3
-  Prozessschutz / Natürliche Entwicklung § 4 Abs. 4
-  Feuchte Hochstaudenfluren
-  Betretensregelung gem. § 3 Abs. 1 Nr. 12











|  |   |                          |
|--|---|--------------------------|
|                               | <b>Landkreis Gifhorn</b><br><b>Schlossplatz 1</b><br><b>38518 Gifhorn</b>             |                          |
| Maßstab 1 : 5.000  | gez. Dr. Andreas Ebel<br>(Landrat)  | Karte 1<br>Blatt 1 von 4 |
| Quelle der Kartengrundlage: Auszug aus den Geobasisdaten der Niedersächsischen Vermessungs und Katasterverwaltung. |   |                          |
| © 2009   |  |                          |

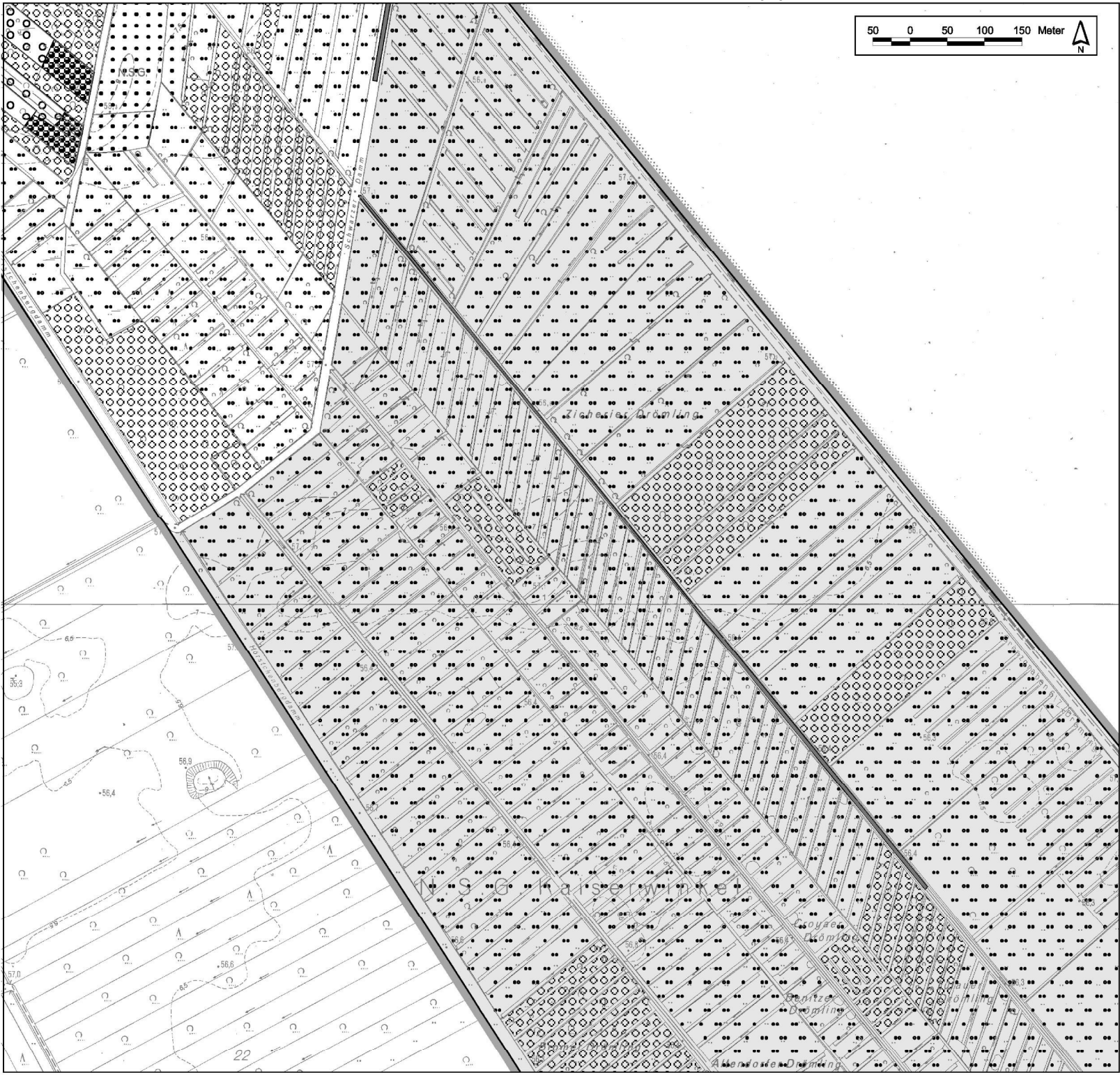
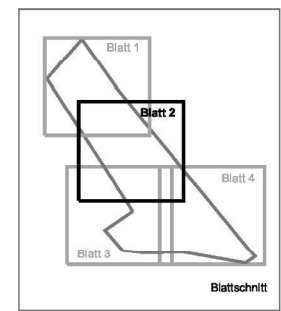




**Maßgebliche Karte der Verordnung vom 17.12.2019 über das Naturschutzgebiet "KAISERWINKEL" im Schutzgebietesystem Niedersächsischer Drömling**

**Landkreis Gifhorn**  
Gemeinde Parsau

-  Grenze des Naturschutzgebietes  
*(Die Innenseite des grauen Rasterbandes kennzeichnet die Grenze des Naturschutzgebietes)*
-  Acker gem. § 4 Abs. 3 Nr. 1 u. 2
-  Grünland gem. § 4 Abs. 3 Nr. 3
-  Wald- u. Forstfläche gem. § 4 Abs. 5 Nr. 1 u.2
-  Eichenwald u. Eichen-Hainbuchenwald, gem. § 4 Abs. 5 Nr. 3
-  Prozessschutz / Natürliche Entwicklung § 4 Abs. 4
-  Feuchte Hochstaudenfluren
-  Betretensregelung gem. § 3 Abs. 1 Nr.12



|  |   |   |
|--|---|---|
|                               | <b>Landkreis Gifhorn</b><br>Schlossplatz 1<br>38518 Gifhorn |   |
|  | Maßstab 1 : 5.000   | gez. Dr. Andreas Ebel<br>(Landrat)  |
| Quelle der Kartengrundlage: Auszug aus den Geobasisdaten der Niedersächsischen Vermessungs und Katasterverwaltung. |   |   |
|                               | 2009  |  |



**Maßgebliche Karte der Verordnung vom 17.12.2019 über das**









**Naturschutzgebiet**

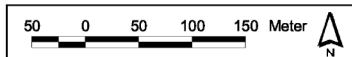
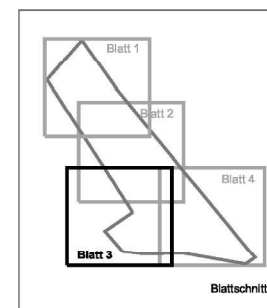
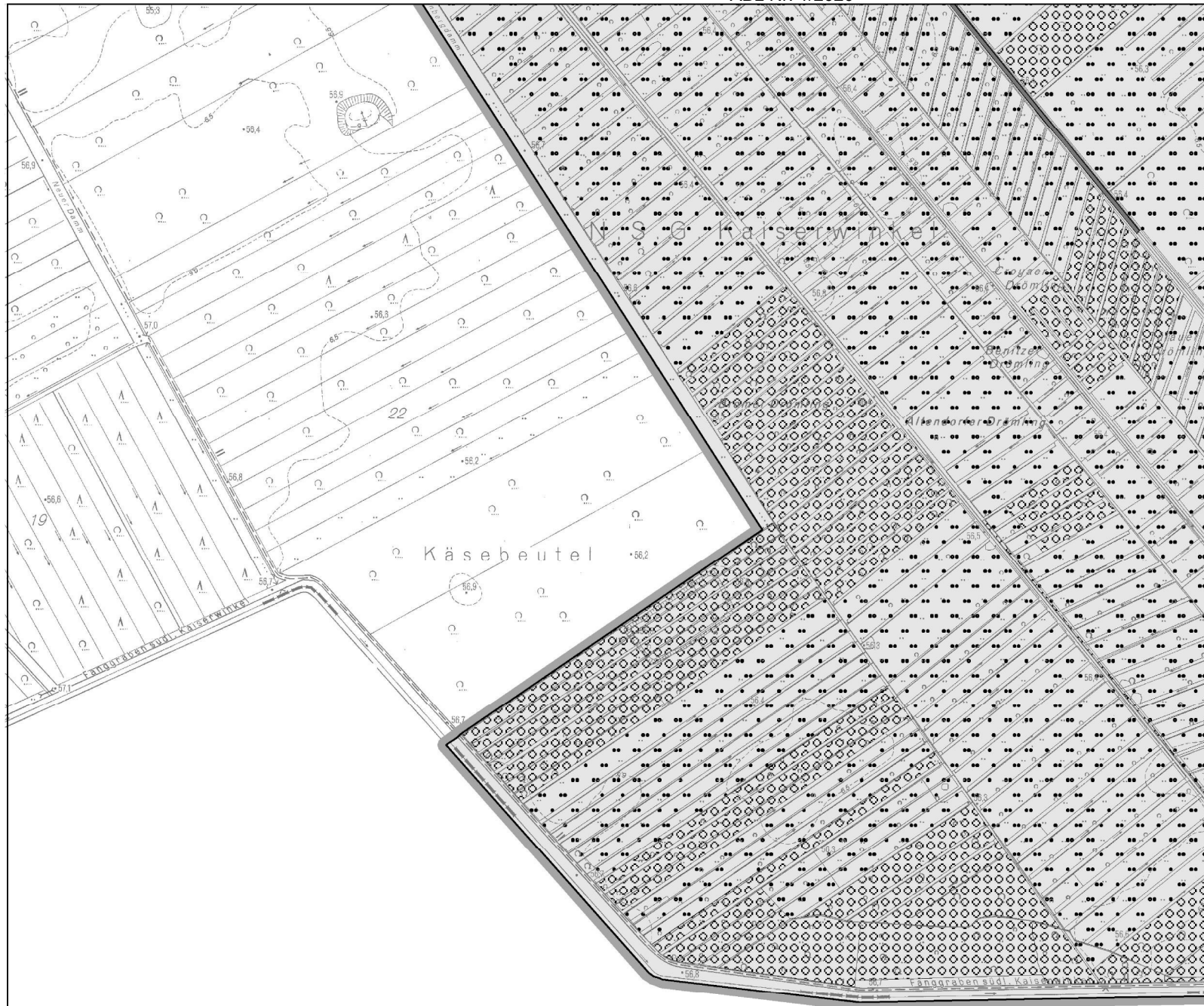
**"KAISERWINKEL"**

im Schutzgebietesystem Niedersächsischer Drömling

**Landkreis Gifhorn**

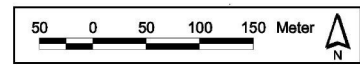
Gemeinde Parsau

-  Grenze des Naturschutzgebietes  
*(Die Innenseite des grauen Rasterbandes kennzeichnet die Grenze des Naturschutzgebietes)*
-  Acker gem. § 4 Abs. 3 Nr. 1 u. 2
-  Grünland gem. § 4 Abs. 3 Nr. 3
-  Wald- u. Forstfläche gem. § 4 Abs. 5 Nr. 1 u. 2
-  Eichenwald u. Eichen-Hainbuchenwald, gem. § 4 Abs. 5 Nr. 3
-  Prozessschutz / Natürliche Entwicklung § 4 Abs. 4
-  Feuchte Hochstaudenfluren
-  Betretensregelung gem. § 3 Abs. 1 Nr. 12











|  |                                    |   |
|--|------------------------------------|---|
|  <p><b>Landkreis Gifhorn</b><br/>Schlossplatz 1<br/>38518 Gifhorn</p> |                                    |   |
| Maßstab 1 : 5.000  | gez. Dr. Andreas Ebel<br>(Landrat) | Karte 1<br>Blatt 3 von 4  |
| Quelle der Kartengrundlage: Auszug aus den Geobasisdaten der Niedersächsischen Vermessungs und Katasterverwaltung.   |                                    |   |
| ©  | 2009                               |  |

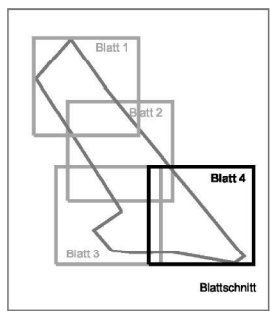
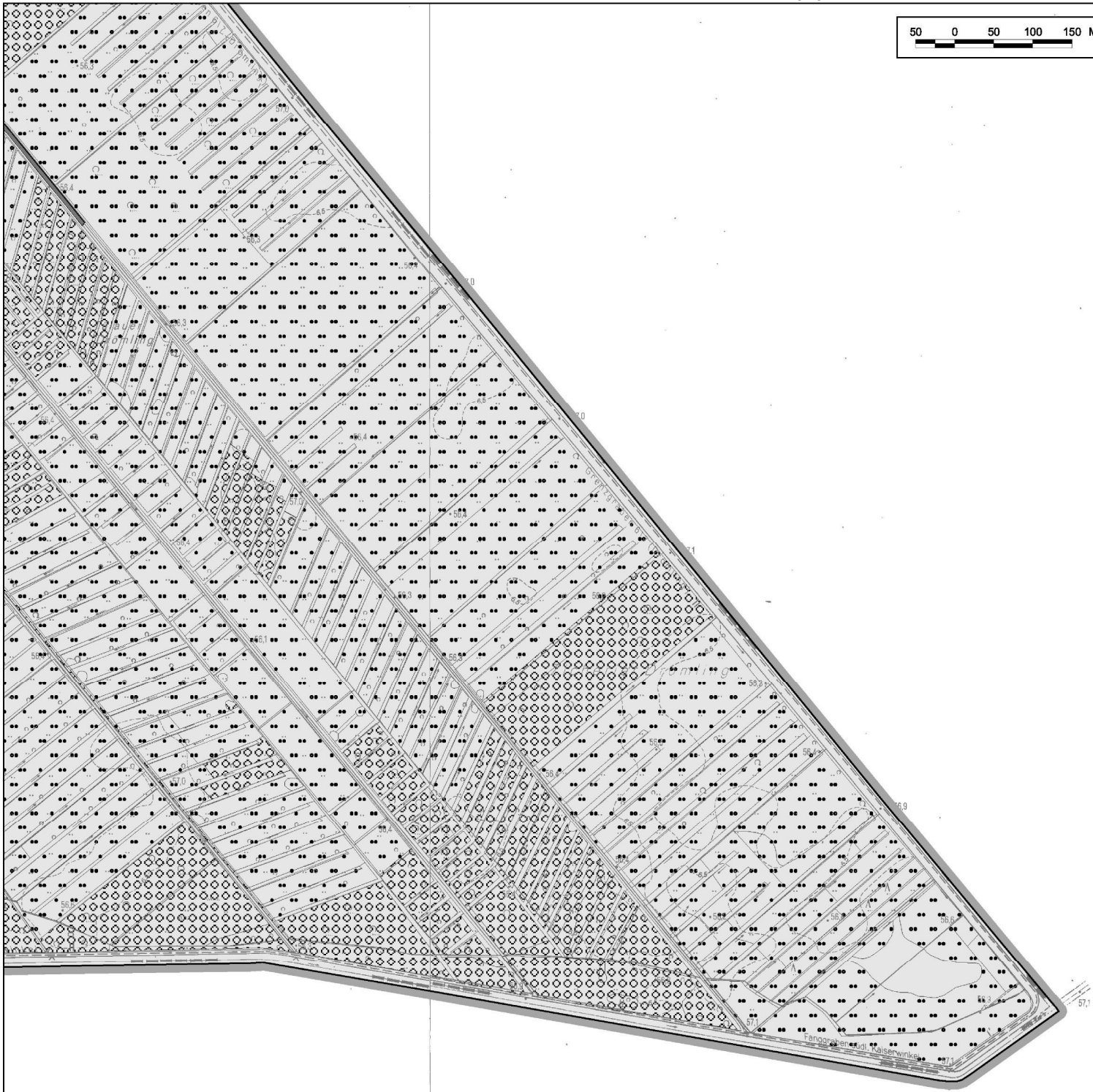




**Maßgebliche Karte der Verordnung vom 17.12.2019 über das Naturschutzgebiet "KAISERWINKEL" im Schutzgebietesystem Niedersächsischer Drömling**

**Landkreis Gifhorn**  
Gemeinde Parsau

-  Grenze des Naturschutzgebietes  
*(Die Innenseite des grauen Rasterbandes kennzeichnet die Grenze des Naturschutzgebietes)*
-  Acker gem. § 4 Abs. 3 Nr. 1 u. 2
-  Grünland gem. § 4 Abs. 3 Nr. 3
-  Wald- u. Forstfläche gem. § 4 Abs. 5 Nr. 1 u. 2
-  Eichenwald u. Eichen-Hainbuchenwald, gem. § 4 Abs. 5 Nr. 3
-  Prozessschutz / Natürliche Entwicklung § 4 Abs. 4
-  Feuchte Hochstaudenfluren
-  Betretensregelung gem. § 3 Abs. 1 Nr. 12



|  |   |   |
|--|---|---|
|                               | <b>Landkreis Gifhorn</b><br>Schlossplatz 1<br>38518 Gifhorn |   |
|  | Maßstab 1 : 5.000   | gez. Dr. Andreas Ebel<br>(Landrat)  |
| Quelle der Kartengrundlage: Auszug aus den Geobasisdaten der Niedersächsischen Vermessungs und Katasterverwaltung. |   |   |
|                               | 2009  |  |