


Legende

- Grenze des Naturschutzgebietes
(Die Grenze des Naturschutzgebietes verläuft auf der Innenseite des grauen Rasterbandes)
- Verwaltungsgrenze
- FFH-Gebiet Nr. 92
- Vogelschutzgebiet Nr. V 46

Übersichtskarte zur Verordnung der Stadt Wolfsburg vom 15.07.2020 über das Naturschutzgebiet „Wendschotter und Vorsfelder Drömling mit Kötherwiesen“

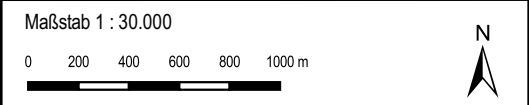
Anlage 1: Übersichtskarte

Wolfsburg, den 15.07.2020



 Stadt Wolfsburg
 Der Oberbürgermeister

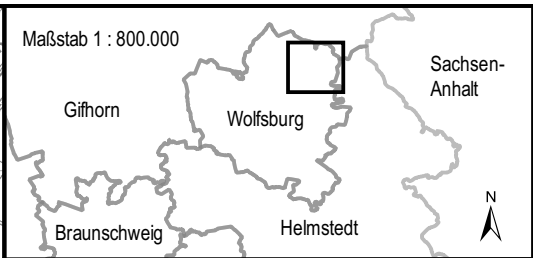
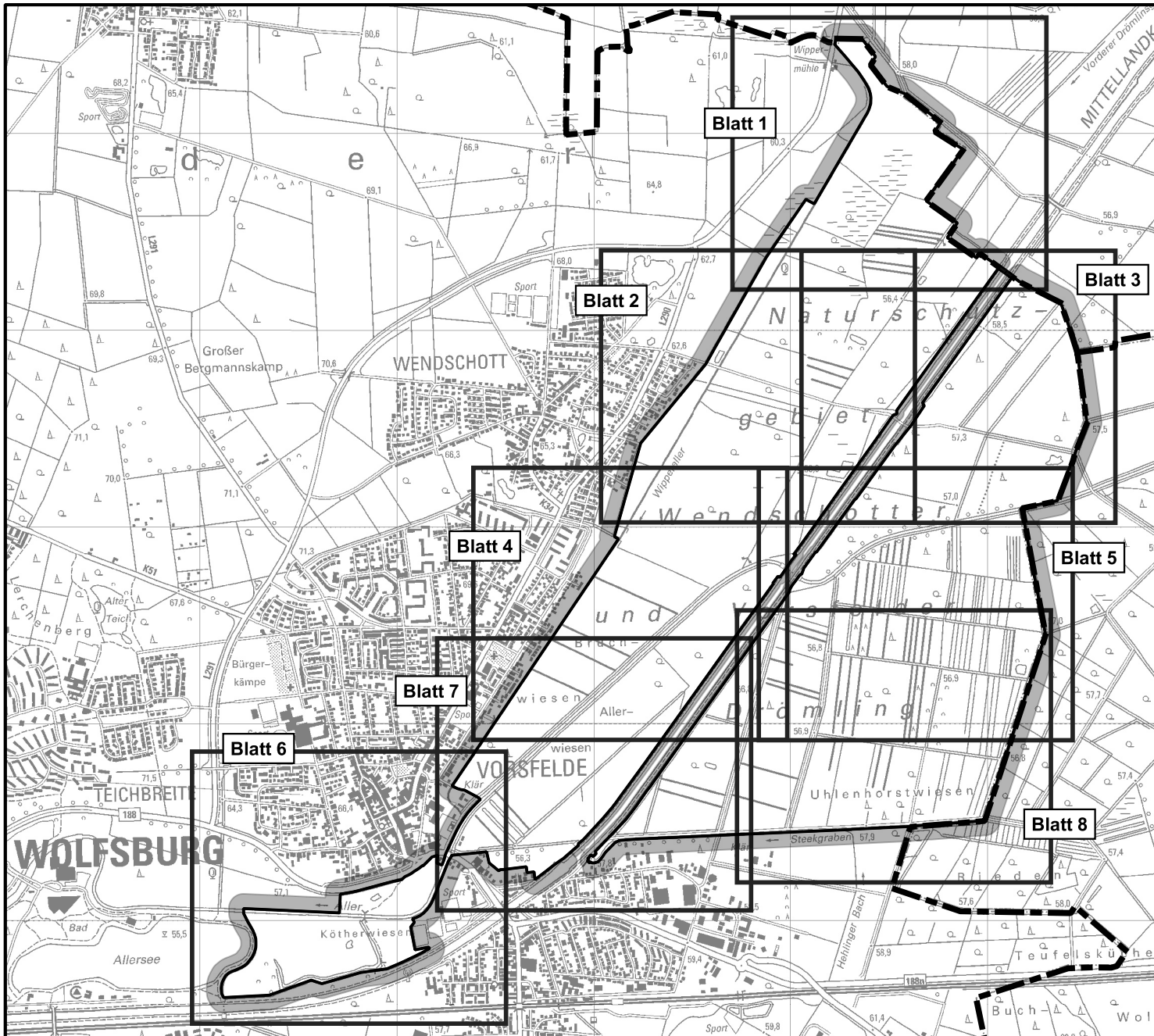
Stadt Wolfsburg
 Porschestraße 49
 38440 Wolfsburg

.....
 Klaus Mohrs



Kartengrundlage: DTK 25
 Quelle: Auszug aus den Geobasisdaten der Niedersächsischen Vermessungs- und Katasterverwaltung,
 © 2012 Landesamt für Geoinformation und Landesvermessung Niedersachsen (LGLN)





Legende


Grenze des Naturschutzgebietes
(Die Grenze des Naturschutzgebietes verläuft auf der Innenseite des grauen Rasterbandes)

Verwaltungsgrenze

Übersichtskarte zur Verordnung der Stadt Wolfsburg vom 15.07.2020 über das Naturschutzgebiet „Wendschotter und Vorsfelder Drömling mit Kötherwiesen“

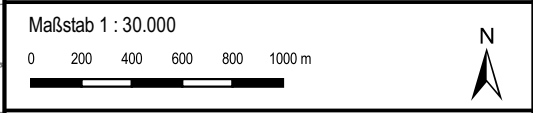
Anlage 2: Übersichtskarte / Blattschnitte

Wolfsburg, den 15.07.2020


 Stadt Wolfsburg
Der Oberbürgermeister

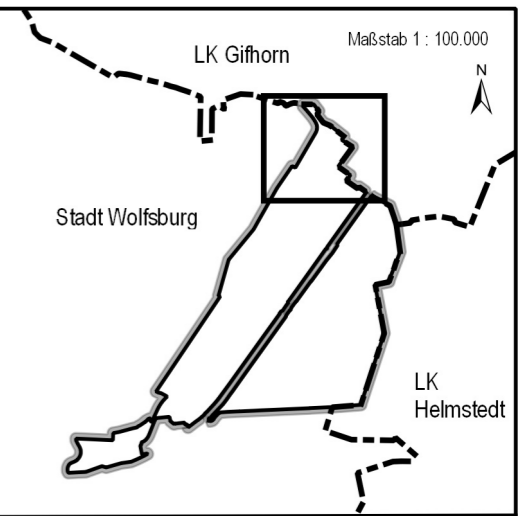
Stadt Wolfsburg
Porschestraße 49
38440 Wolfsburg

.....
Klaus Mohrs








Kartengrundlage: DTK 25
Quelle: Auszug aus den Geobasisdaten der Niedersächsischen Vermessungs- und Katasterverwaltung,
© 2012 Landesamt für Geoinformation und Landesvermessung Niedersachsen (LGLN)





Legende

-  Grenze des Naturschutzgebietes
(Die Grenze des Naturschutzgebietes verläuft auf der Innenseite des grauen Rasterbandes)
-  Verwaltungsgrenze
-  Grünland gem. § 4 (11) Nr. 6
-  Prozessschutzflächen gem. § 4 (12)
-  Wald gem. § 4 (13) Nr. 16

Maßgebliche Karte zur Verordnung der Stadt Wolfsburg vom 15.07.2020 über das Naturschutzgebiet „Wendschotter und Vorsfelder Drömling mit Kötherwiesen“

Anlage 2: Detailkarte - Blatt 1 / 8




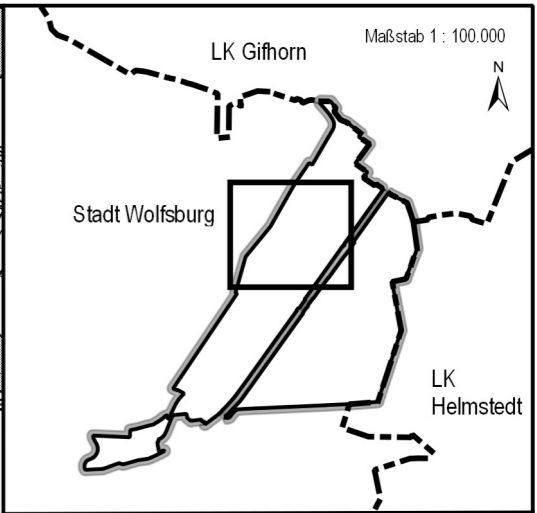
Wolfsburg, den 15.07.2020
Stadt Wolfsburg
Der Oberbürgermeister

Stadt Wolfsburg
Porschestraße 49
38440 Wolfsburg

Klaus Mohrs

Maßstab 1 : 5.000






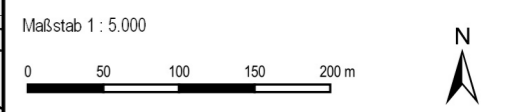
Legende

-  Grenze des Naturschutzgebietes
(Die Grenze des Naturschutzgebietes verläuft auf der Innenseite des grauen Rasterbandes)
-  Grünland gem. § 4 (11) Nr. 6
-  Grünland gem. § 4 (11) Nr. 7
-  Prozessschutzflächen gem. § 4 (12)
-  Wald gem. § 4 (13) Nr. 1 bis 15
-  Wald gem. § 4 (13) Nr. 16
-  Wald gem. § 4 (13) Nr. 17

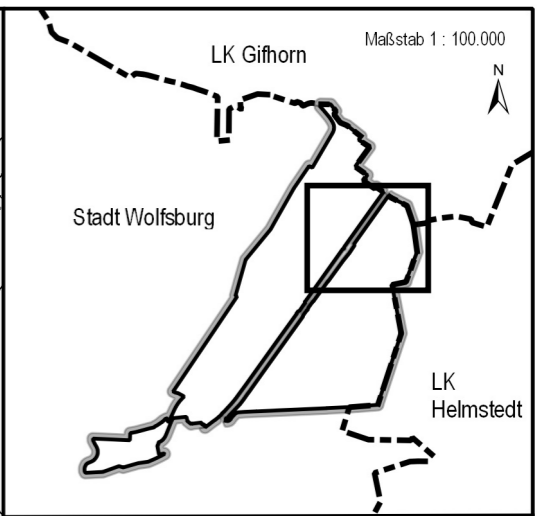
Maßgebliche Karte zur Verordnung der Stadt Wolfsburg vom 15.07.2020 über das Naturschutzgebiet „Wendschotter und Vorsfelder Drömling mit Kötherwiesen“

Anlage 2: Detailkarte - Blatt 2 / 8

	Wolfsburg, den 15.07.2020
	Stadt Wolfsburg Der Oberbürgermeister
Stadt Wolfsburg Porschestraße 49 38440 Wolfsburg	Klaus Mohrs



Kartengrundlage: AK 5
Quelle: Auszug aus den Geobasisdaten der Niedersächsischen Vermessungs- und Katasterverwaltung.
© 2012 Landesamt für Geoinformation und Landesvermessung Niedersachsen (LGLN)




Legende

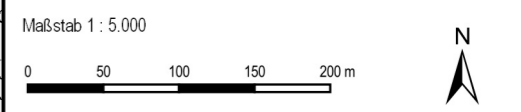
- Grenze des Naturschutzgebietes
(Die Grenze des Naturschutzgebietes verläuft auf der Innenseite des grauen Rasterbandes)
- Verwaltungsgrenze
- Acker gem. § 4 (11) Nr. 3
- Grünland gem. § 4 (11) Nr. 6
- Grünland gem. § 4 (11) Nr. 7
- Prozessschutzflächen gem. § 4 (12)
- Wald gem. § 4 (13) Nr. 1 bis 15
- Wald gem. § 4 (13) Nr. 16
- Wald gem. § 4 (13) Nr. 17
- Wald gem. § 4 (13) Nr. 18

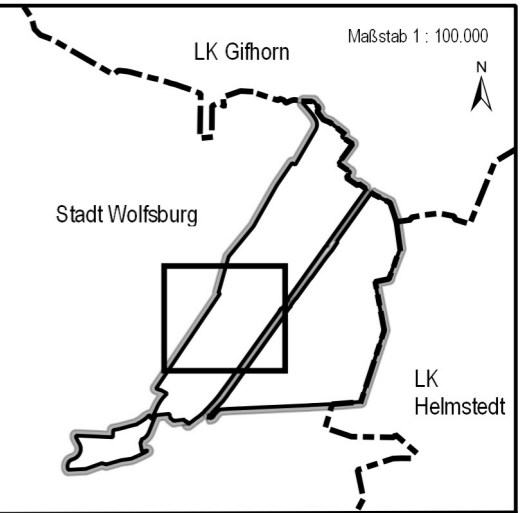
Maßgebliche Karte zur Verordnung der Stadt Wolfsburg vom 15.07.2020 über das Naturschutzgebiet „Wendschotter und Vorsfelder Drömpling mit Kötherwiesen“

Anlage 2: Detailkarte - Blatt 3 / 8


 Wolfsburg, den 15.07.2020
 Stadt Wolfsburg
 Der Oberbürgermeister
 Klaus Mohrs

Stadt Wolfsburg
 Porschestraße 49
 38440 Wolfsburg





Legende

- Grenze des Naturschutzgebietes
(Die Grenze des Naturschutzgebietes verläuft auf der Innenseite des grauen Rasterbandes)
- Grünland gem. § 4 (11) Nr. 5
- Grünland gem. § 4 (11) Nr. 6
- Prozessschutzflächen gem. § 4 (12)
- Wald gem. § 4 (13) Nr. 1 bis 15
- Wald gem. § 4 (13) Nr. 16

Maßgebliche Karte zur Verordnung der Stadt Wolfsburg vom 15.07.2020 über das Naturschutzgebiet „Wendschotter und Vorsfelder Drömling mit Kötherwiesen“

Anlage 2: Detailkarte - Blatt 4 / 8




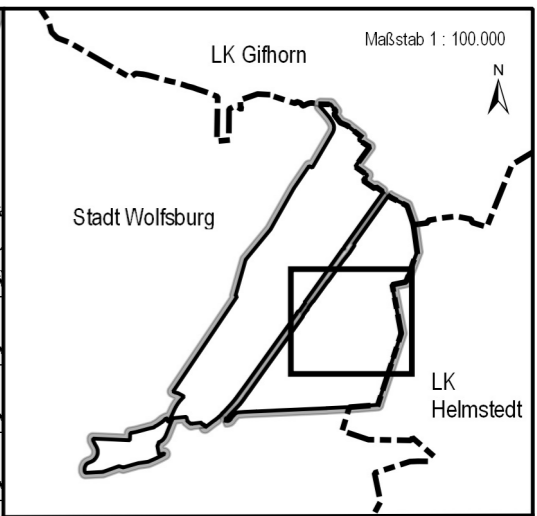
Wolfsburg, den 15.07.2020
Stadt Wolfsburg
Der Oberbürgermeister

Stadt Wolfsburg
Porschestraße 49
38440 Wolfsburg







Klaus Mohrs

Maßstab 1 : 5.000






Legende

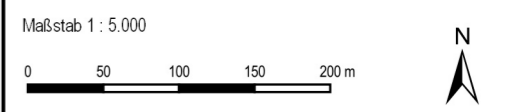
-  Grenze des Naturschutzgebietes
(Die Grenze des Naturschutzgebietes verläuft auf der Innenseite des grauen Rasterbandes)
-  Verwaltungsgrenze
-  Acker gem. § 4 (11) Nr. 3
-  Grünland gem. § 4 (11) Nr. 5
-  Grünland gem. § 4 (11) Nr. 6
-  Grünland gem. § 4 (11) Nr. 7
-  Prozessschutzflächen gem. § 4 (12)
-  Wald gem. § 4 (13) Nr. 1 bis 15
-  Wald gem. § 4 (13) Nr. 16

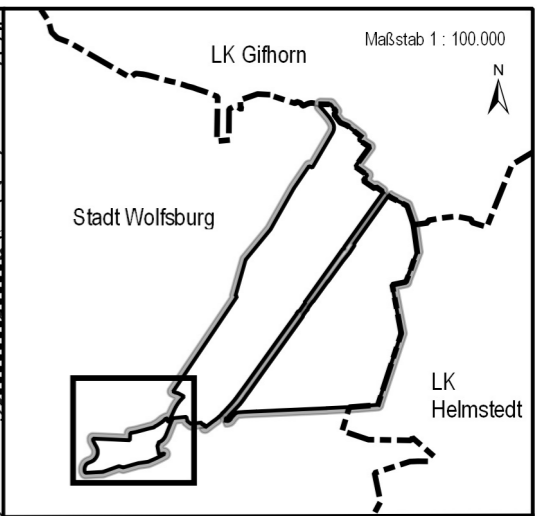
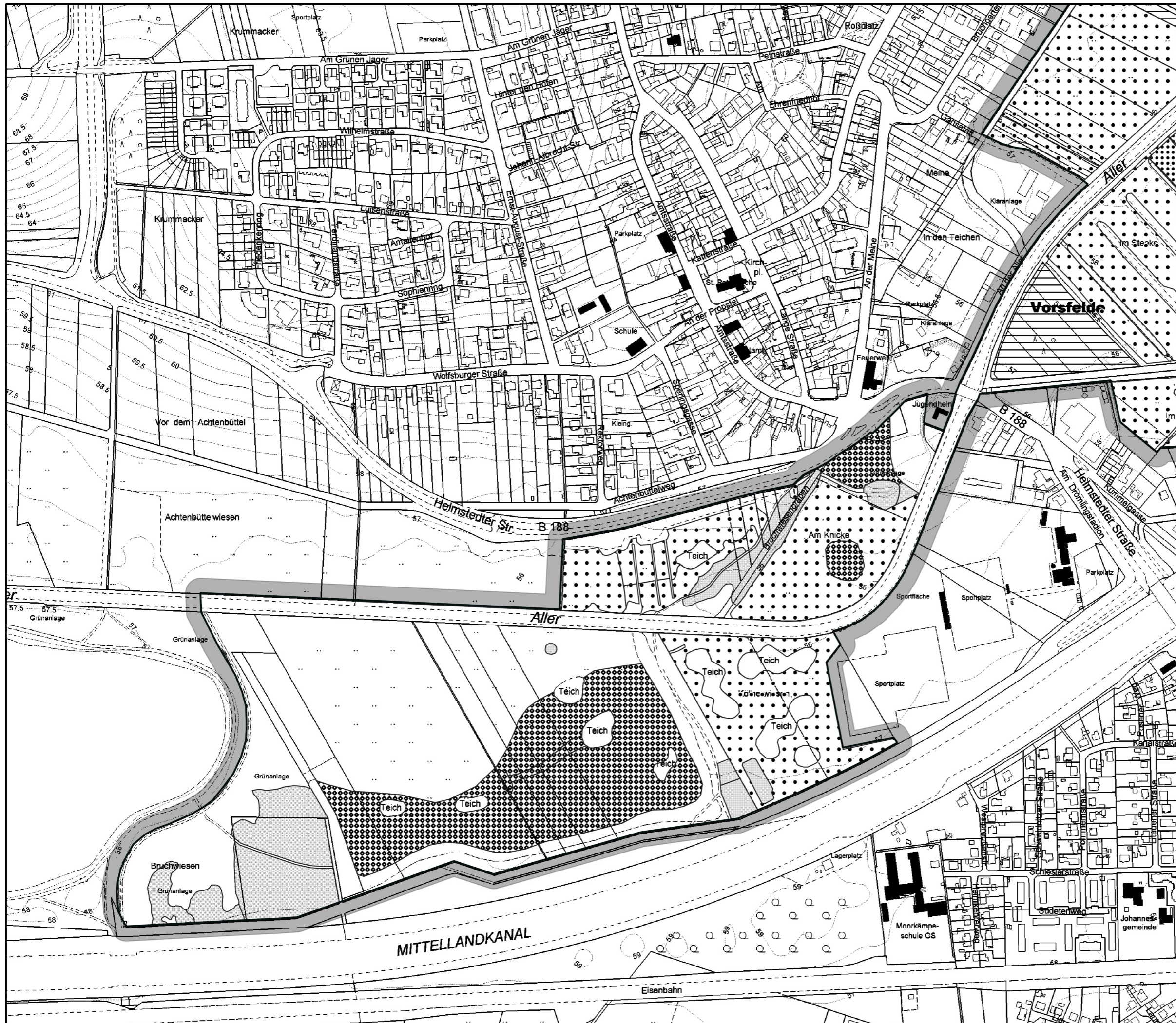
Maßgebliche Karte zur Verordnung der Stadt Wolfsburg vom 15.07.2020 über das Naturschutzgebiet „Wendeschotter und Vorsfelder Drömling mit Kötherwiesen“

Anlage 2: Detailkarte - Blatt 5 / 8


 Wolfsburg, den 15.07.2020
 Stadt Wolfsburg
 Der Oberbürgermeister
 Klaus Mohrs

Stadt Wolfsburg
 Porschestraße 49
 38440 Wolfsburg






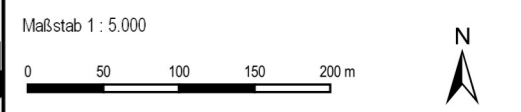
Legende

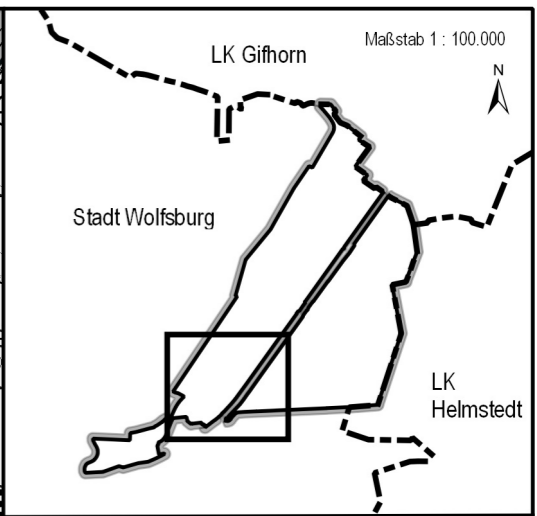
- Grenze des Naturschutzgebietes
(Die Grenze des Naturschutzgebietes verläuft auf der Innenseite des grauen Rasterbandes)
- Grünland gem. § 4 (11) Nr. 5
- Grünland gem. § 4 (11) Nr. 6
- Grünland gem. § 4 (11) Nr. 7
- Prozessschutzflächen gem. § 4 (12)
- Wald gem. § 4 (13) Nr. 1 bis 15

Maßgebliche Karte zur Verordnung der Stadt Wolfsburg vom 15.07.2020 über das Naturschutzgebiet „Wendeschotter und Vorsfelder Drömling mit Kötherwiesen“

Anlage 2: Detailkarte - Blatt 6 / 8


 Wolfsburg, den 15.07.2020
 Stadt Wolfsburg
 Der Oberbürgermeister
 Klaus Mohrs






Legende

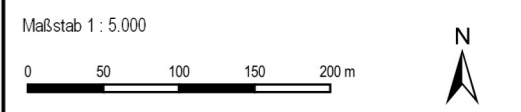
- Grenze des Naturschutzgebietes
(Die Grenze des Naturschutzgebietes verläuft auf der Innenseite des grauen Rasterbandes)
- Grünland gem. § 4 (11) Nr. 5
- Grünland gem. § 4 (11) Nr. 6
- Grünland gem. § 4 (11) Nr. 7
- Prozessschutzflächen gem. § 4 (12)
- Wald gem. § 4 (13) Nr. 1 bis 15
- Wald gem. § 4 (13) Nr. 16

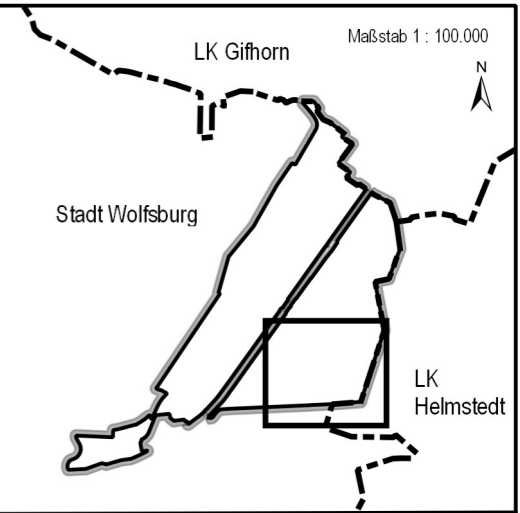
Maßgebliche Karte zur Verordnung der Stadt Wolfsburg vom 15.07.2020 über das Naturschutzgebiet „Wendeschotter und Vorsfelder Drömling mit Kötherwiesen“

Anlage 2: Detailkarte - Blatt 7 / 8


 Wolfsburg, den 15.07.2020
 Stadt Wolfsburg
 Der Oberbürgermeister
 Klaus Mohrs

Stadt Wolfsburg
 Porschestraße 49
 38440 Wolfsburg





Legende

- Grenze des Naturschutzgebietes
(Die Grenze des Naturschutzgebietes verläuft auf der Innenseite des grauen Rasterbandes)
- Verwaltungsgrenze
- Acker gem. § 4 (11) Nr. 3
- Grünland gem. § 4 (11) Nr. 5
- Grünland gem. § 4 (11) Nr. 6
- Grünland gem. § 4 (11) Nr. 8
- Grünland gem. § 4 (11) Nr. 7
- Prozessschutzflächen gem. § 4 (12)
- Wald gem. § 4 (13) Nr. 1 bis 15
- Wald gem. § 4 (13) Nr. 16

Maßgebliche Karte zur Verordnung der Stadt Wolfsburg vom 15.07.2020 über das Naturschutzgebiet „Wendschotter und Vorsfelder Drömling mit Kötherwiesen“

Anlage 2: Detailkarte - Blatt 8 / 8



Wolfsburg, den 15.07.2020
Stadt Wolfsburg
Der Oberbürgermeister

Stadt Wolfsburg
Porschestraße 49
38440 Wolfsburg

Klaus Mohrs

Maßstab 1 : 5.000

