

Karte zur Verordnung vom . .2018 über das

**Naturschutzgebiet
"Schwarzwasserniederung"**

Landkreis Peine
Stadt Peine
Gemeinde Edemissen

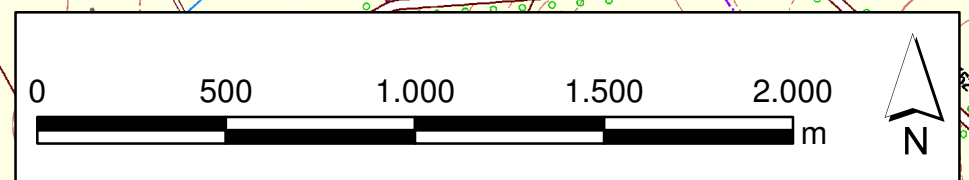
-  Grenze des Naturschutzgebietes
- (Die Innenseite des grauen Rasterbandes kennzeichnet die Grenze des Naturschutzgebietes)
-  Fläche zur Umsetzung der FFH-Richtlinie

 **Landkreis Peine**
Burgstraße 1
31224 Peine

Peine, den
Einhaus (Landrat)

21-84/12


Maßstab (im Original)
1:20.000

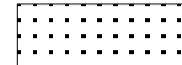


Maßgebliche Karte zur Verordnung vom .2018 über das


Naturschutzgebiet "Schwarzwasserniederung"

Landkreis Peine
Stadt Peine
Gemeinde Edemissen

 Grenze des Naturschutzgebietes
(Die Innenseite des grauen Rasterbandes kennzeichnet die Grenze des Naturschutzgebietes)

 Grünland gem. § 4 Abs. 3 Nr. 1

 Fläche zur Umsetzung der FFH-Richtlinie



Landkreis Peine
Burgstraße 1
31224 Peine

Peine, den
Einhaus (Landrat)

21-84/12

Maßstab (im Original)
1:5.000



© 2018

