





### Legende

-  Lage des Naturschutzgebietes
-  Kreisgrenze
-  Fläche zur Umsetzung der FFH  
Richtlinie - FFH-Gebiet 130  
"Moore und Wälder im Hochsolling,  
Hellental" gemäß § 1 Abs. 4
-  Fläche zur Umsetzung des  
Vogelschutzrichtlinie -  
Vogelschutzgebiet  
V 55 "Solling" gemäß § 1 Abs. 4



### Karte 1 zur Verordnung über die Ausweisung des Naturschutzgebietes HA 149

**"Moore und Wälder im Hochsolling,  
Hellental"**

**in den Landkreisen  
Holzminden und Northeim**


**Übersichtskarte**

Bearbeitung: Heike Jandt / Sabrina Scharf / Walter Standke

Maßstab: 1:30.000

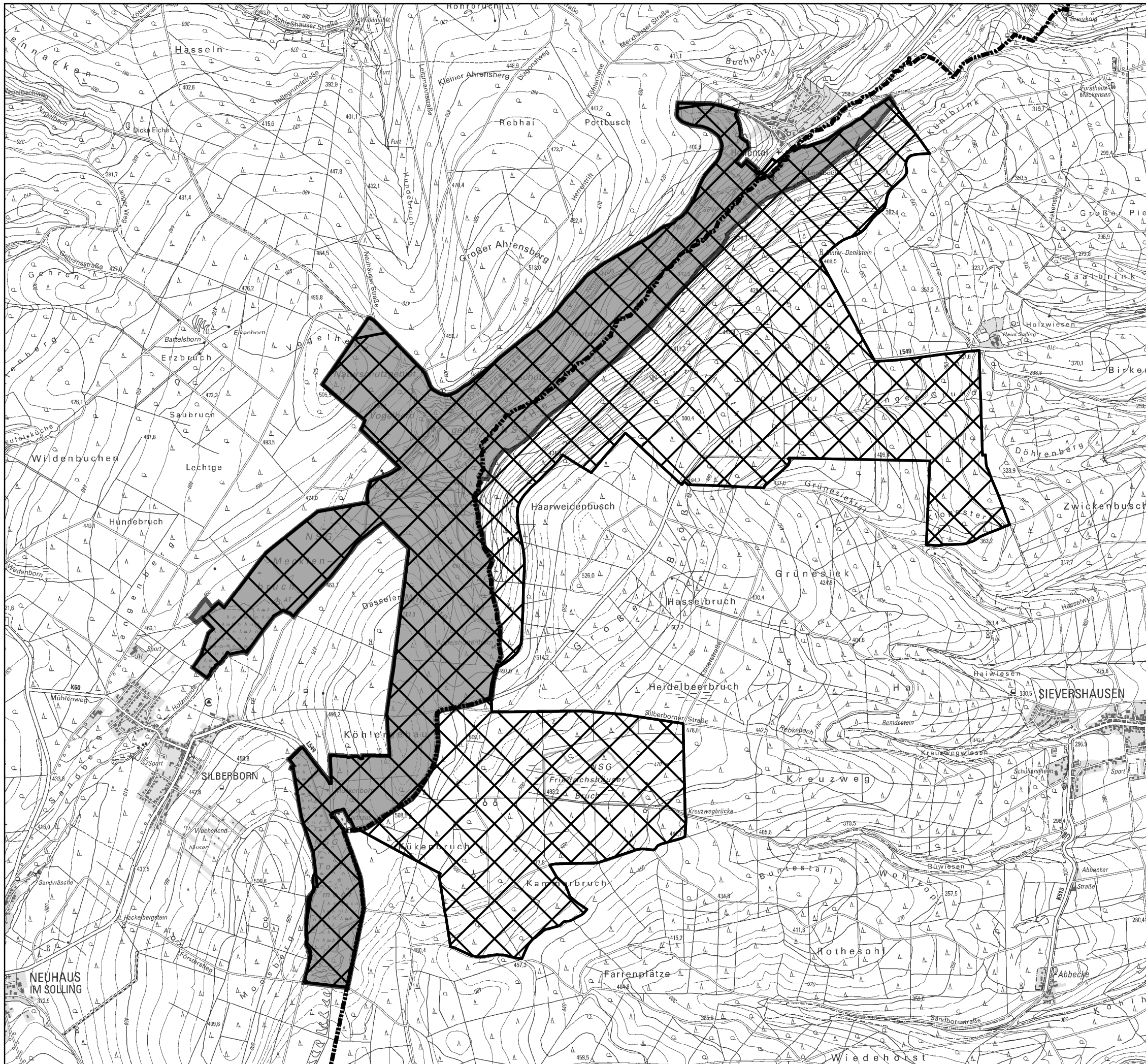
0 250 500 1.000  
Meter



Kartengrundlage: TK25  
Quelle: Auszug aus den Geobasisdaten des Landesamtes für  
Geoinformation und Landesvermessung Niedersachsen © 2009 

Holzminden, den 18.03.2019  
Landkreis Holzminden

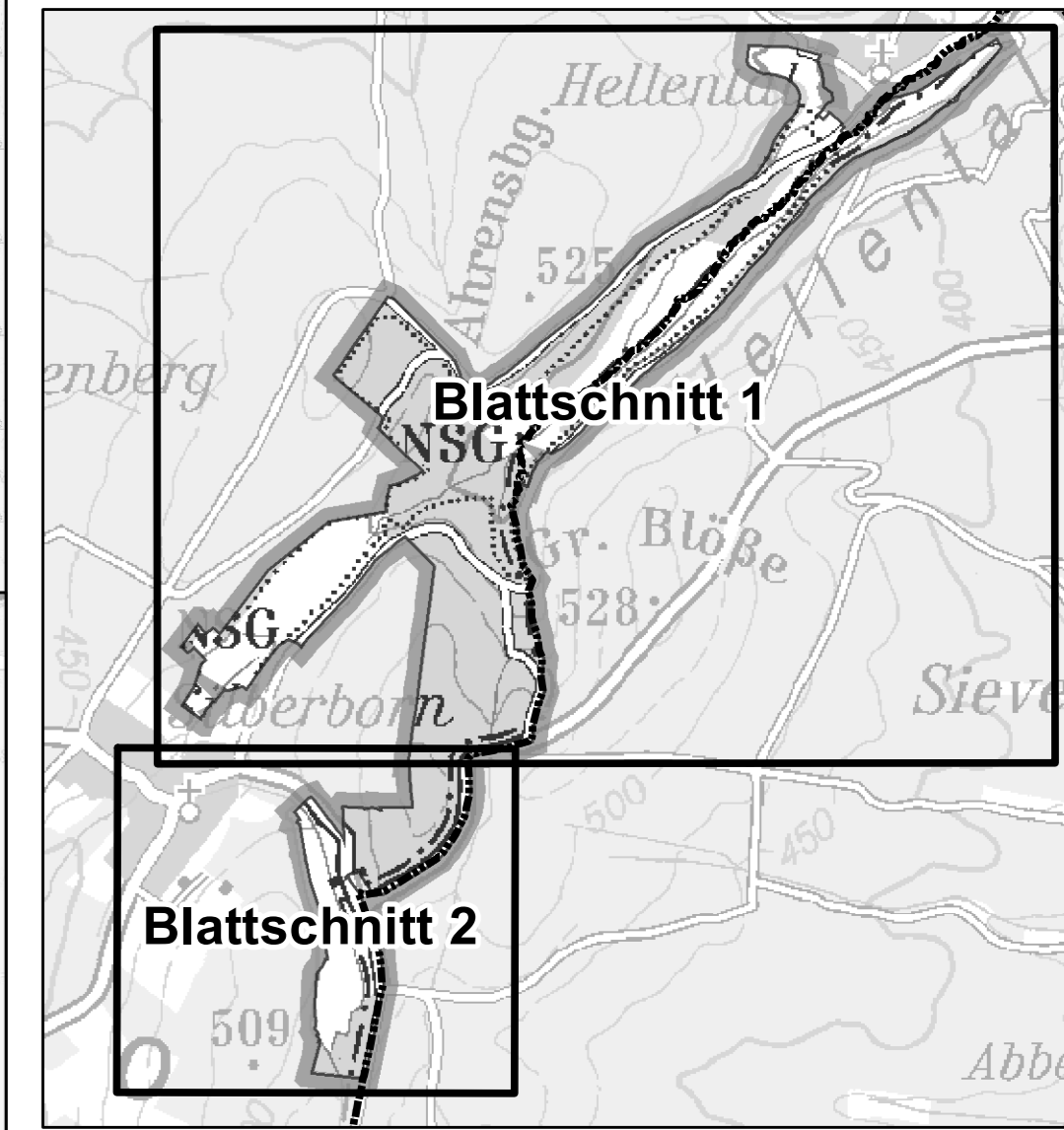
Die Landrätin  
gez. Schürzeberg



# Blattschnitt 1



- Legende**
- Grenze des Naturschutzgebietes  
(Die Innenseite der schwarzen Linie des grauen Bandes kennzeichnet die Grenze des Naturschutzgebietes)
  - Kreisgrenze
  - Osterfeuerplatz (gemäß § 4 Abs. 2 Nr. 1)
  - Lagerplatz (gemäß § 4 Abs. 2 Nr. 2)
  - Freistellungen der ordnungsgemäßen Land- und Forstwirtschaft**
  - § 4 Abs. 3 Nr. 2 (Grünland)
  - § 4 Abs. 3 Nr. 3 (Grünland)
  - § 4 Abs. 3 Nr. 4 (Grünland)
  - § 4 Abs. 4 Nr. 1 (Wälder ohne wertbestimmende LRT)
  - § 4 Abs. 4 Nr. 2 (Wälder ohne wertbestimmende LRT (Helltal und Vogeheld))
  - § 4 Abs. 4 Nr. 3 a-j) u. Nr. 4 a), b) bb) (Einsamens-Buchenhäuser (LRT 9110, EHZ B))
  - § 4 Abs. 4 Nr. 3 a-j) u. Nr. 4 a), b) bb) (Waldmeister-Buchenhäuser (LRT 9130, EHZ B))
  - § 4 Abs. 4 Nr. 3 a-k) u. Nr. 4 a), b) aa) (Auenwälder mit Erle, Esche, Weide (LRT 91E0, EHZ B))
  - § 4 Abs. 4 Nr. 5 (\*Waldflächen mit Fortpflanzungs- und
  - § 4 Abs. 4 Nr. 6
  - § 4 Abs. 4 Nr. 7 (\*Feuchtwald-, Moor- und



# Blattschnitt 2



Karte 2  
zur Verordnung über die Ausweisung  
des Naturschutzgebietes HA 149  
"Moore und Wälder im Hochsolling, Hellental"  
in den Landkreisen Holzminden und Northeim

Bearbeitung: Heike Jandt / Sabrina Scharf / Walter Stankle  
 Maßstab: 1:6.000  
 0 50 100 200 300 400 500 Meter  
 Kartennutzung: A45  
 Quelle: Auszug aus den Kreisverordnungen des Landkreises Holzminden und Landkreises Northeim vom 18.03.2019  
 Landkreis Holzminden  
 Die Landräte  
 gez. Schürzeberg