


Übersichtskarte zur Verordnung über das Naturschutzgebiet "Lengeder Teiche" in der Gemeinde Lengede, dem Landkreis Peine


Naturschutzgebiet „Lengeder Teiche“ (BR 44)

 Grenze des Naturschutzgebietes

Das tatsächliche NSG ist durch die schwarze Linie begrenzt.
Der graue Streifen wurde zur besseren Darstellung gezeichnet
und nach außen verbreitert.

 Flächen zur Umsetzung der EU-Vogelschutzrichtlinie

© 2023, daten@nlwkn.niedersachsen.de



Landkreis Peine
Burgstraße 1
31224 Peine

Heiß (Landrat)

Planbearbeitung:



bosch & partner

Lortzingstraße 1
30177 Hannover

www.boschpartner.de

Anlage 1

Maßstab: 1:25.000

Kartengrundlage:

Auszug aus den Geobasisdaten der Niedersächsischen
Vermessungs- und Katasterverwaltung © 2024








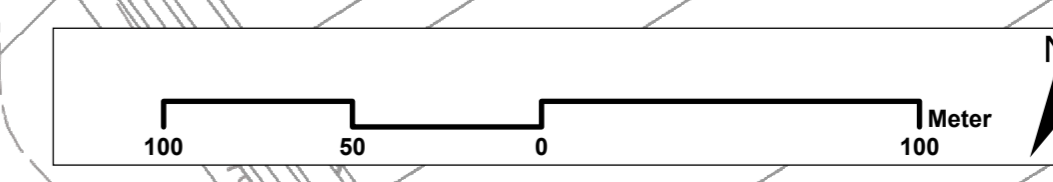
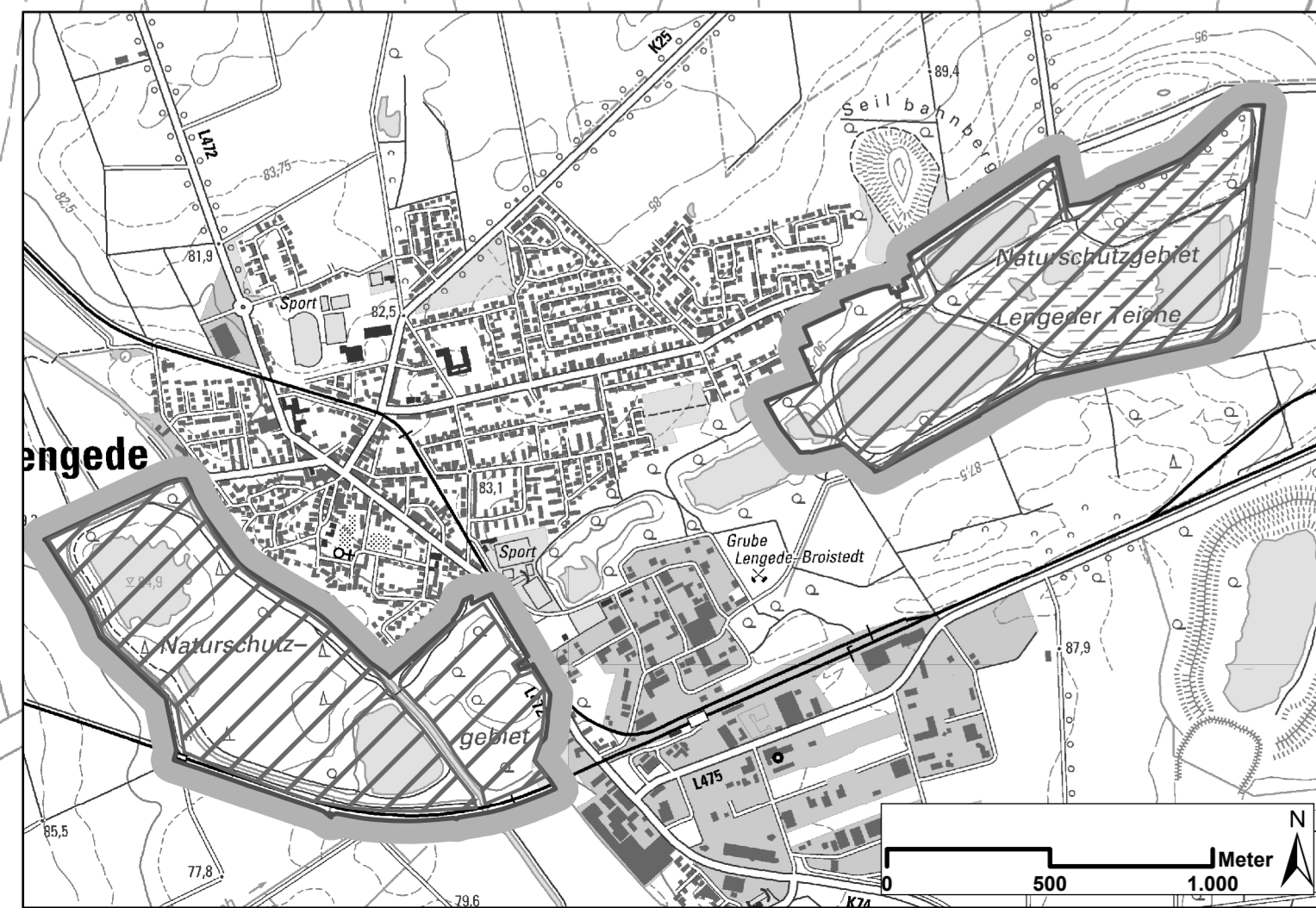
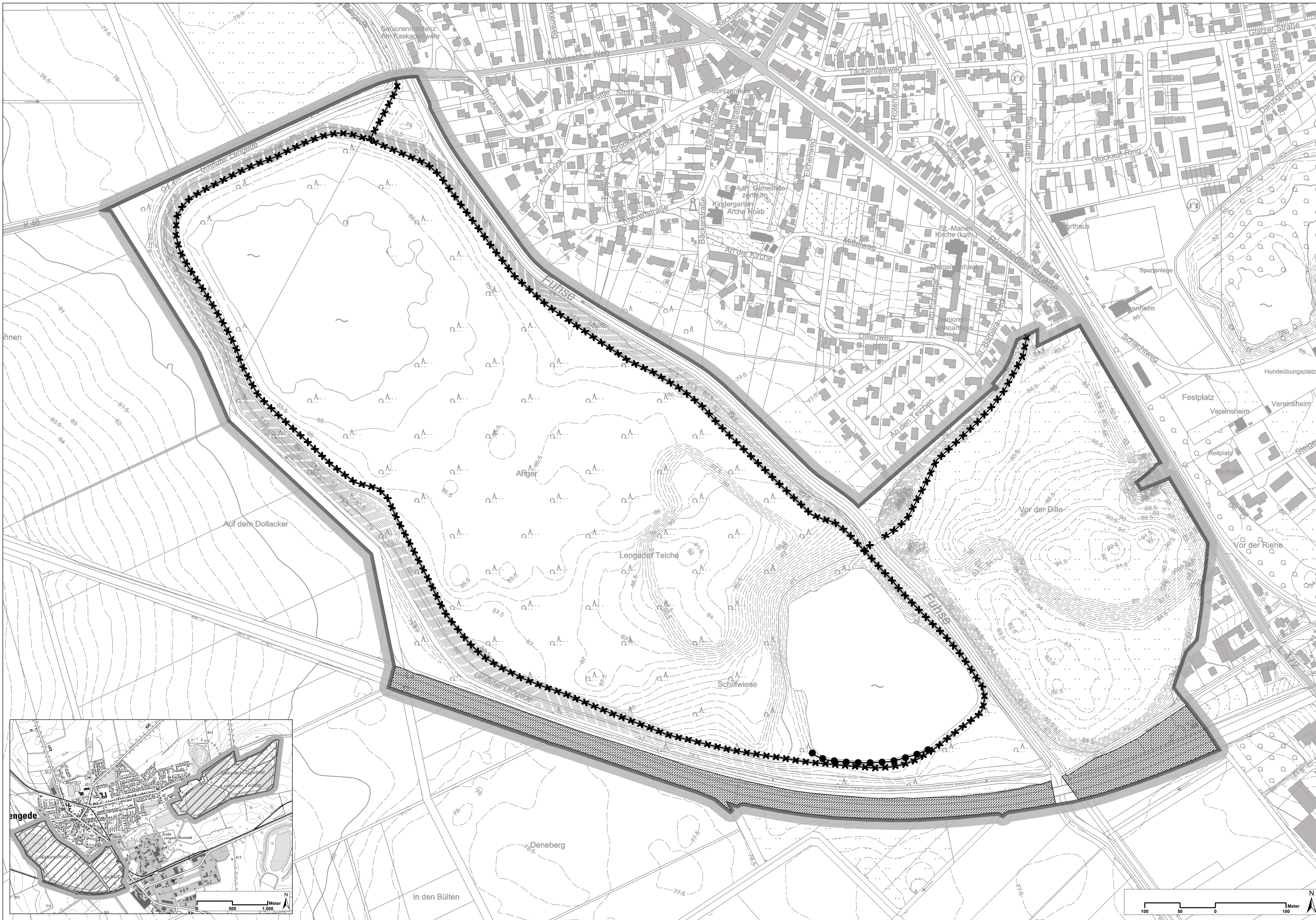
Detailkarte zur Verordnung
über das Naturschutzgebiet



"Lengeder Teiche"
(Teilgebiet West)

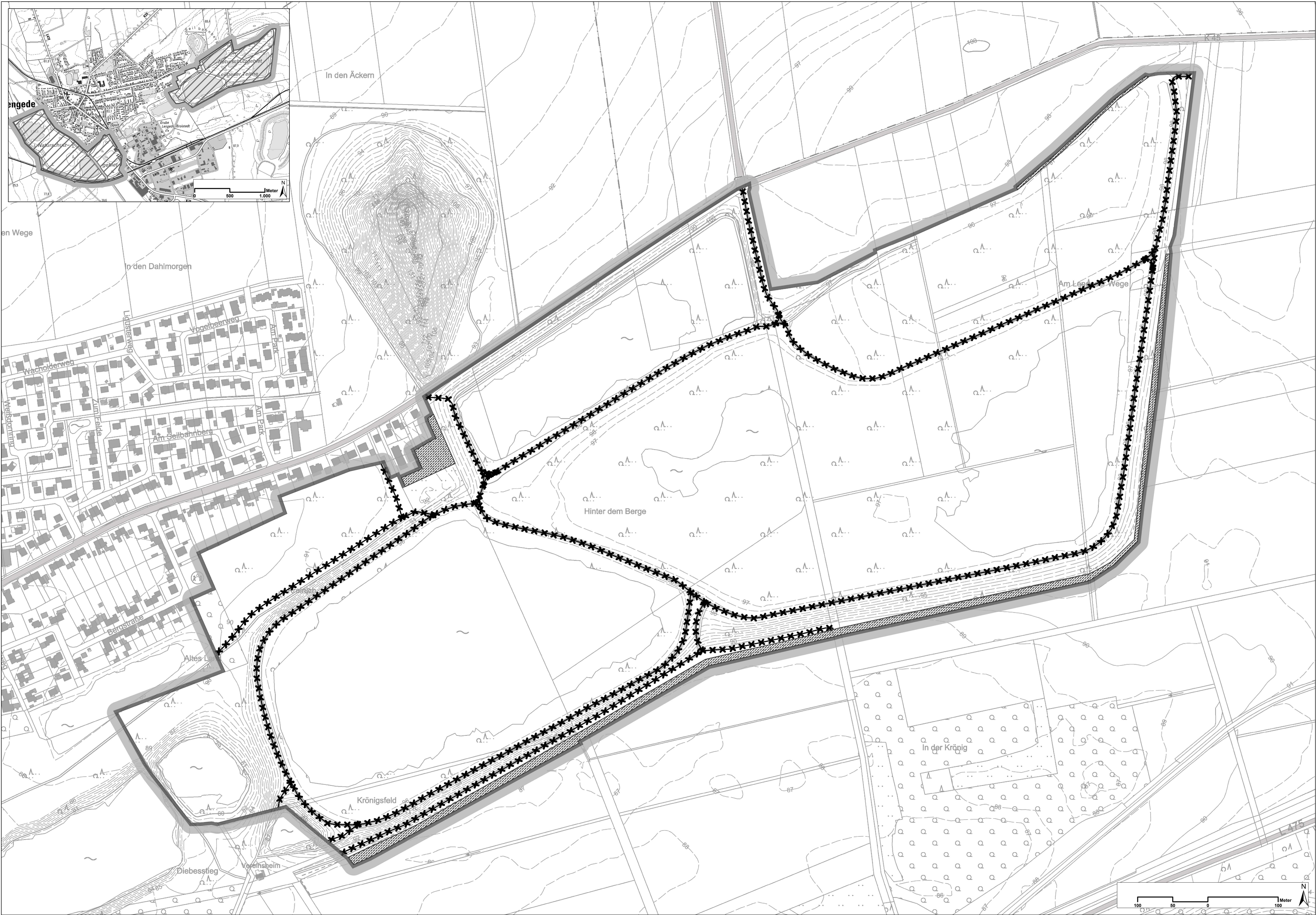
in der Gemeinde Lengede, dem Landkreis Peine

Naturschutzgebiet „Lengeder Teiche“ (BR 44)





-  Grenze des Naturschutzgebietes
Das tatsächliche NSG ist durch die schwarze Linie begrenzt. Der graue Streifen wurde zur besseren Darstellung gezeichnet und nach außen verbreitert.
 -  Fläche mit zulässiger Angelnutzung gemäß § 4 Abs. 5 sowie Lage von Angelplätzen gemäß § 4 Abs. 5 Nr. 2
 -  Wege gemäß § 3 Abs. 2
 -  Flächen mit genereller Freistellung nach § 4 Abs. 7, die dort bestehende rechtmäßige Nutzung bleibt von der Verordnung unberührt
 -  Flächen zur Umsetzung der EU-Vogelschutzrichtlinie
- © 2023, daten@nwk.niedersachsen.de





 Landkreis Peine Burgstraße 1 31224 Peine	
Heiß (Landrat)	
Planbearbeitung: bosch & partner	Lortzingstraße 1 30177 Hannover www.boschpartner.de
Anlage 2 Maßstab: 1:2.000	
Kartengrundlage: Auszug aus den Geobasisdaten der Niedersächsischen Vermessungs- und Katasterverwaltung © 2024	
	




Detailkarte zur Verordnung
über das Naturschutzgebiet
"Lengeder Teiche"
(Teilgebiet Ost)
in der Gemeinde Lengede, dem Landkreis Peine

- Naturschutzgebiet „Lengeder Teiche“ (BR 44)
-  Grenze des Naturschutzgebietes
Das tatsächliche NSG ist durch die schwarze Linie begrenzt. Der graue Streifen wurde zur besseren Darstellung gezeichnet und nach außen verbreitert.
 -  Wege gemäß § 3 Abs. 2
 -  Flächen mit genereller Freistellung nach § 4 Abs. 7, die dort bestehende rechtmäßige Nutzung bleibt von der Verordnung unberührt
 -  Flächen zur Umsetzung der EU-Vogelschutzrichtlinie
© 2023, daten@nlwkn.niedersachsen.de


		Landkreis Peine Burgstraße 1 31224 Peine
Heiß (Landrat)		
Planbearbeitung: bosch & partner	Lortzingstraße 1 30177 Hannover www.boschpartner.de	Anlage 3 Maßstab: 1:2.000
Kartengrundlage: Auszug aus den Geobasisdaten der Niedersächsischen Vermessungs- und Katasterverwaltung © 2024		


Detailkarte zur Verordnung
über das Naturschutzgebiet
"Lengeder Teiche"
(Zonen mit Einschränkungen)
in der Gemeinde Lengede, dem Landkreis Peine


Naturschutzgebiet „Lengeder Teiche“ (BR 44)

 Grenze des Naturschutzgebietes



Das tatsächliche NSG ist durch die schwarze Linie begrenzt. Der graue Streifen wurde zur besseren Darstellung gezeichnet und nach außen verbreitert.

 Zone mit Einschränkung der Nutzung von Drohnen gemäß § 3 Abs. 1 Nr. 11 sowie § 4 Abs. 2 Nr. 10

 Zone mit Einschränkung der Errichtung von Windenergieanlagen gemäß § 3 Abs. 1 Nr. 7
Die Ausdehnung der jeweiligen Zonen um das NSG wird durch die entsprechende Linie begrenzt.

 Flächen zur Umsetzung der EU-Vogelschutzrichtlinie
© 2023, daten@nlwkn.niedersachsen.de



 <p>Landkreis Peine Burgstraße 1 31224 Peine</p>	
<p>Heiße (Landrat)</p>	
<p>Planbearbeitung:  bosch & partner</p>	<p>Lortzingstraße 1 30177 Hannover www.boschpartner.de</p>
<p>Anlage 4 Maßstab: 1:7.500</p>	
<p>Kartengrundlage: Auszug aus den Geobasisdaten der Niedersächsischen Vermessungs- und Katasterverwaltung © 2024</p>	
