

Blatt 1

Blatt 2






Blatt 3


Übersichtskarte zur Verordnung

vom 4. 9. 2007

über das Naturschutzgebiet "Lutter"

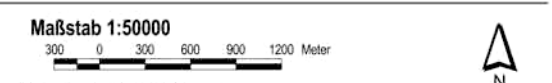
in den Gemeinden Eschede und Scharnhorst, Samtgemeinde Eschede, Gemeinden Eldingen, Beedenbostel und Lachendorf, Samtgemeinde Lachendorf im Landkreis Celle und in den Gemeinden Sprakensehl und Steinhorst, Samtgemeinde Hankensbüttel im Landkreis Gifhorn

-  **Grenze des Naturschutzgebietes**
(Die Innenkante des grauen Rasterbandes kennzeichnet die Grenze des Naturschutzgebietes.)
-  **Fläche zur Umsetzung der Fauna-Flora-Habitat-Richtlinie**
-  **Fläche zur Umsetzung der Europäischen Vogelschutzrichtlinie**
-  **Blattschnitt der maßgeblichen Karte im Maßstab 1: 10000**
-  **Kreisgrenze**

 **NLWKN** Niedersächsischer Landesbetrieb für Wasserwirtschaft, Küsten- und Naturschutz

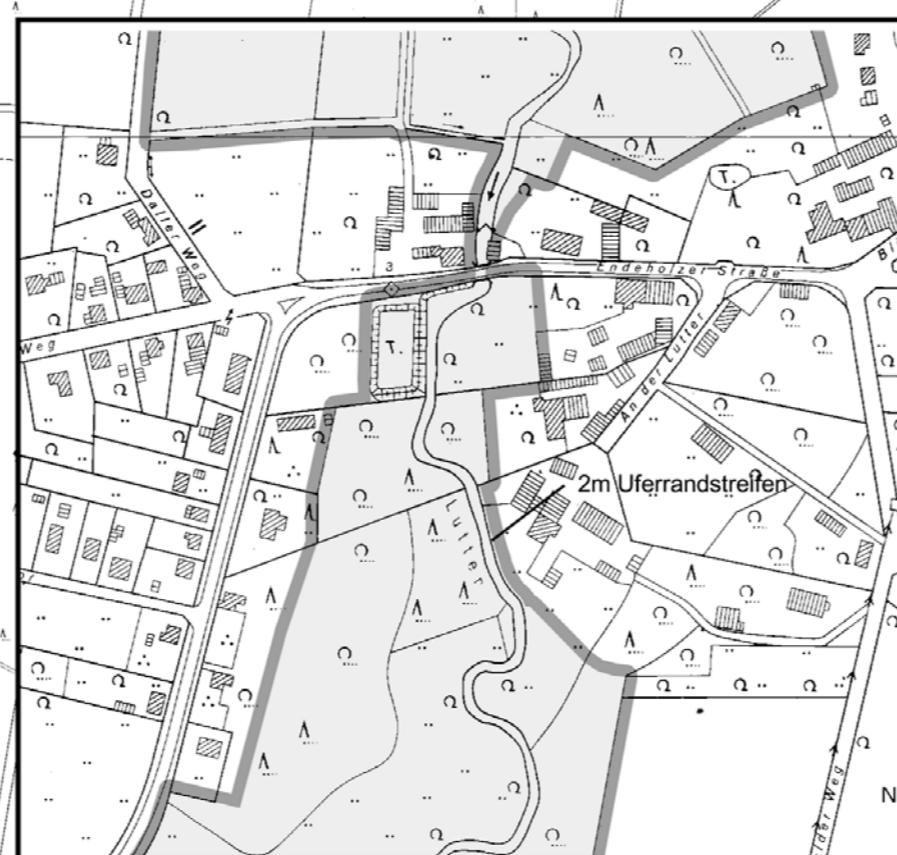
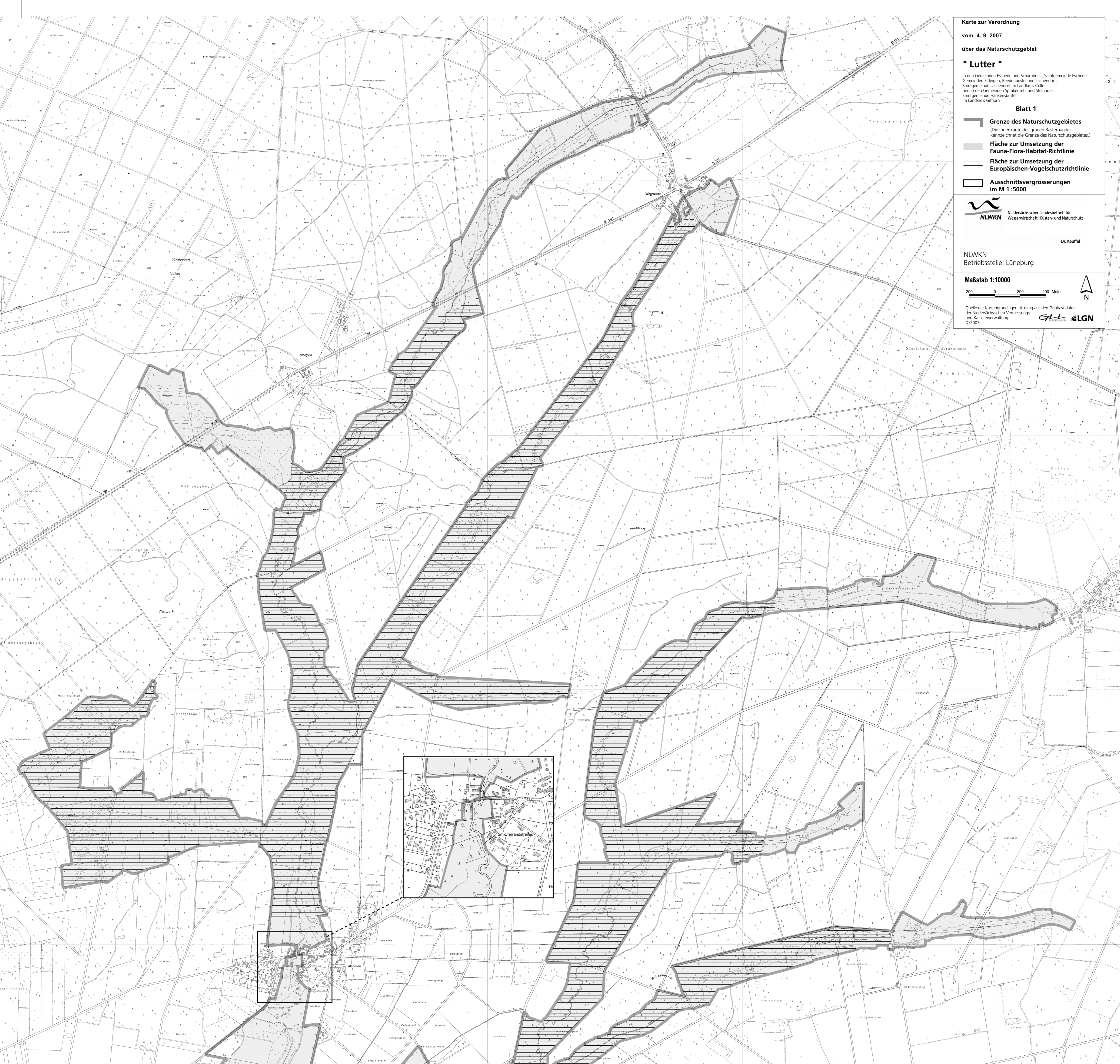
Dr. Keuffel

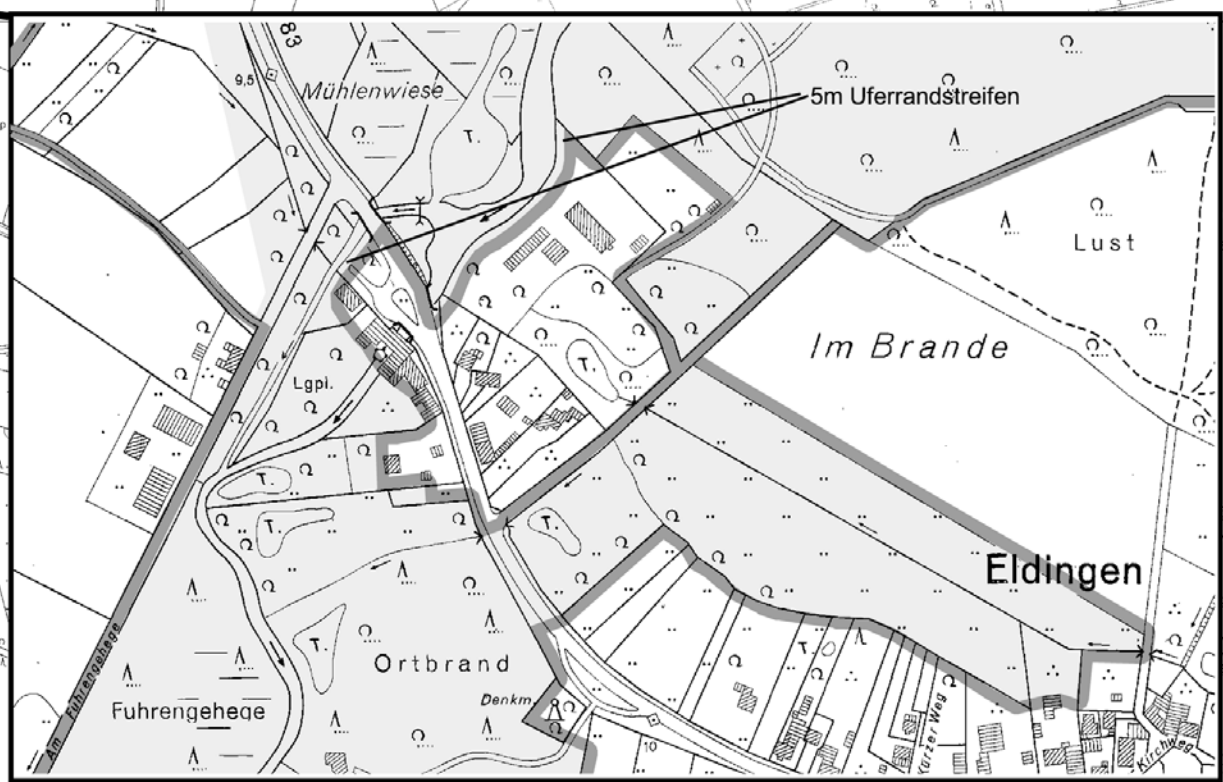
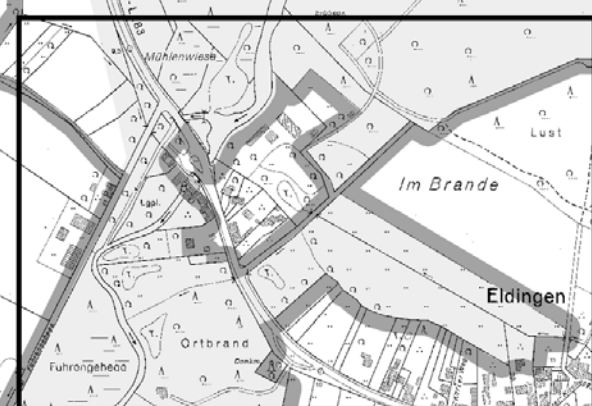
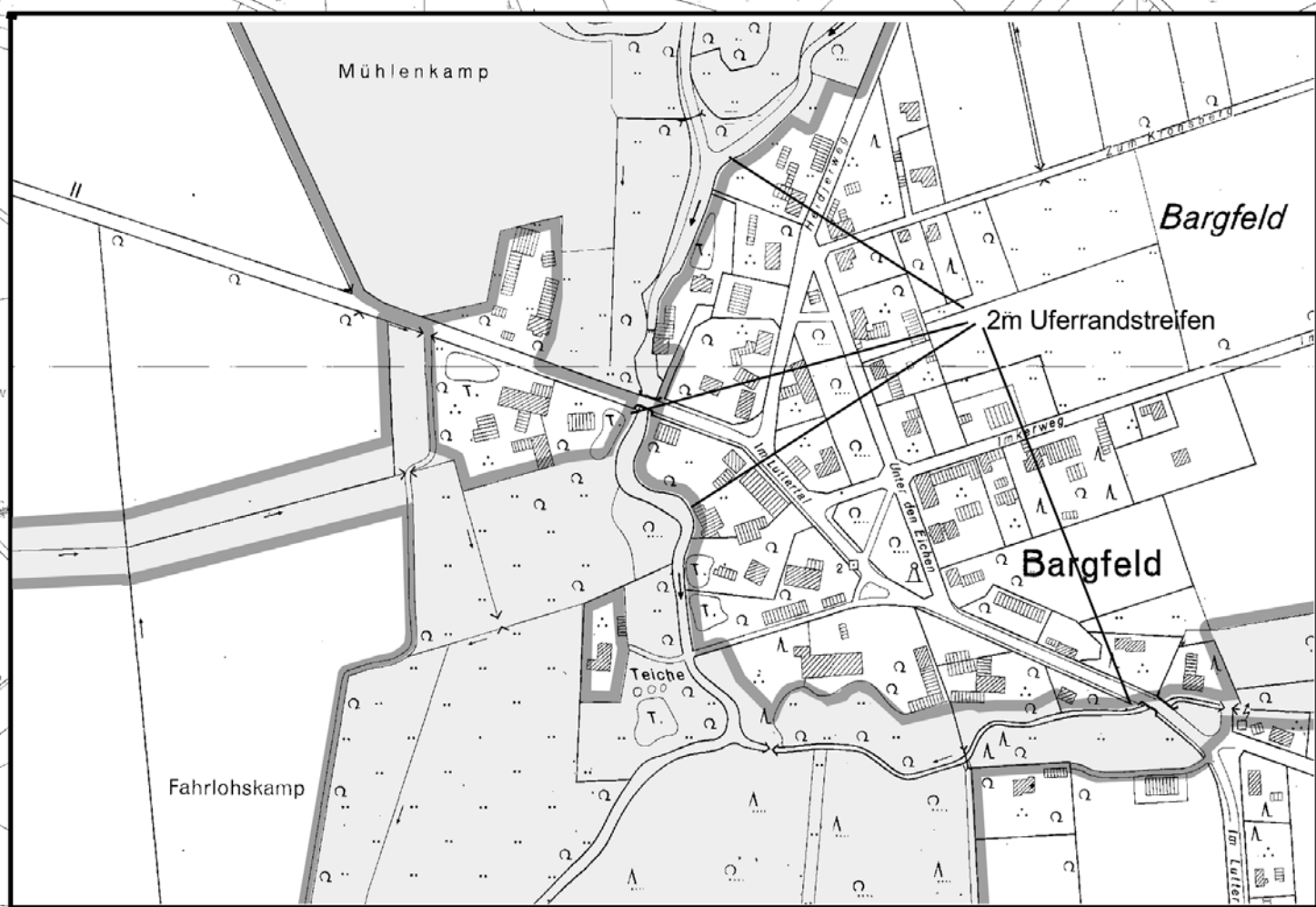
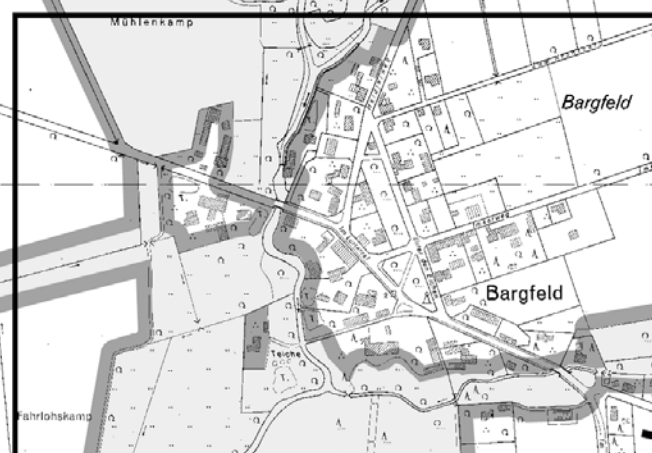
NLWKN Betriebsstelle: Lüneburg



Quelle der Kartengrundlagen: Auszug aus den Geobasisdaten der Niedersächsischen Vermessungs- und Katasterverwaltung. © 2007  

-  **Grenze des Naturschutzgebietes**
(Die Innenkante des grauen Rasterbandes kennzeichnet die Grenze des Naturschutzgebietes.)
-  **Fläche zur Umsetzung der Fauna-Flora-Habitat-Richtlinie**
-  **Fläche zur Umsetzung der Europäischen-Vogelschutzrichtlinie**
-  **Ausschnittsvergrößerungen im M 1:5000**





Karte zur Verordnung

vom 4. 9. 2007
über das Naturschutzgebiet

" Lutter "
 in den Gemeinden Eschede und Scharnhorst, Samtgemeinde Eschede, Gemeinden Eldingen, Beedenbostel und Lachendorf, Samtgemeinde Lachendorf im Landkreis Celle und in den Gemeinden Sprakenhehl und Steinhorst, Samtgemeinde Hankensbüttel im Landkreis Gifhorn

Blatt 2

-  **Grenze des Naturschutzgebietes**
 (Die Innenkante des grauen Rasterbandes kennzeichnet die Grenze des Naturschutzgebietes.)
-  **Fläche zur Umsetzung der Fauna-Flora-Habitat-Richtlinie**
-  **Fläche zur Umsetzung der Europäischen-Vogelschutzrichtlinie**
-  **Ausschnittsvergrößerungen im M 1 : 5000**



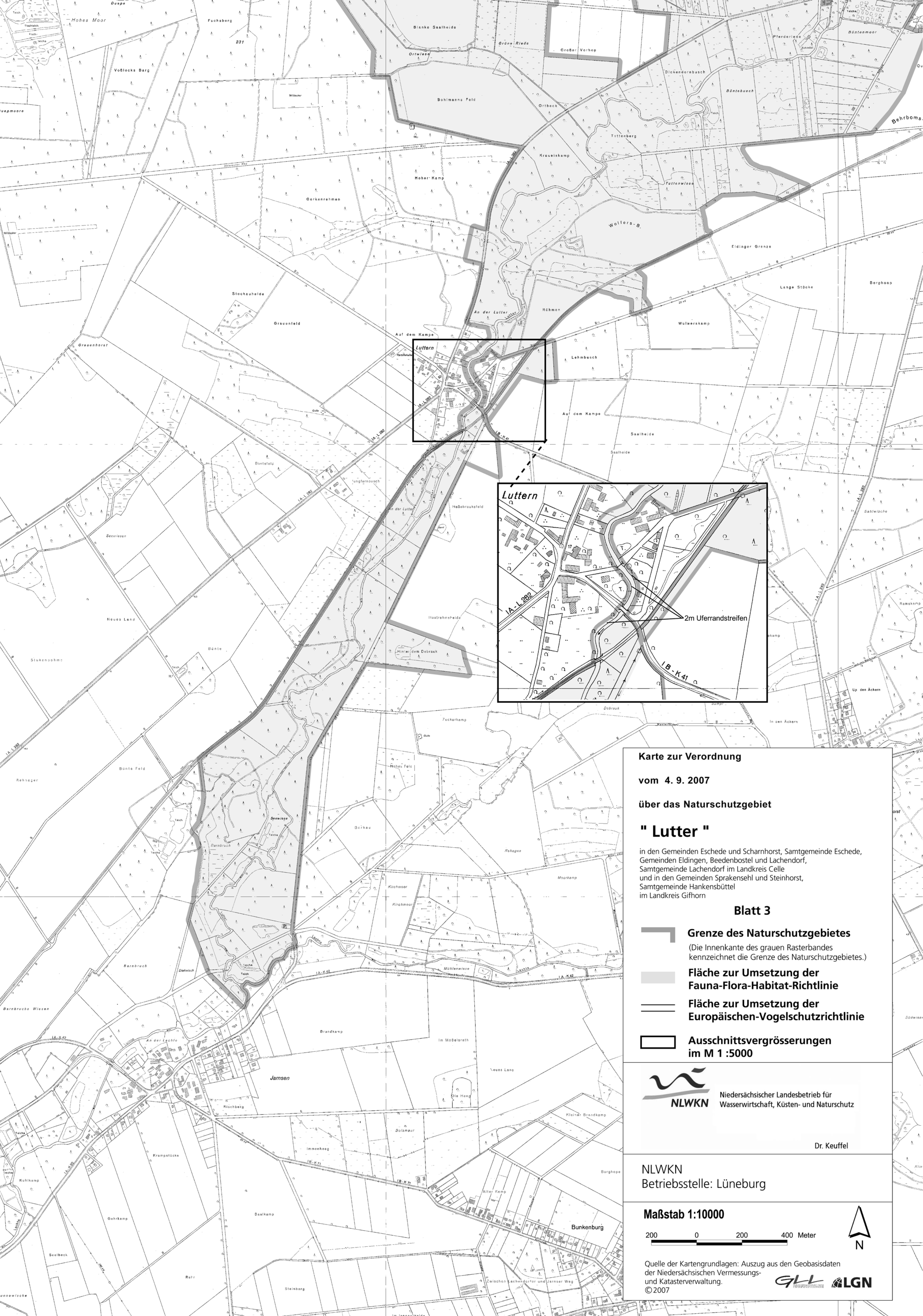
Dr. Keuffel

NLWKN
 Betriebsstelle: Lüneburg

Maßstab 1:10000
 200 0 200 400 Meter

Quelle der Kartgrundlagen: Auszug aus den Geobasisdaten der Niedersächsischen Vermessungs- und Katasterverwaltung. © 2007





Karte zur Verordnung




vom 4. 9. 2007


über das Naturschutzgebiet

" Lutter "

in den Gemeinden Eschede und Scharnhorst, Samtgemeinde Eschede, Gemeinden Eldingen, Beedenbostel und Lachendorf, Samtgemeinde Lachendorf im Landkreis Celle und in den Gemeinden Sprakenhehl und Steinhorst, Samtgemeinde Hankensbüttel im Landkreis Gifhorn

Blatt 3

-  **Grenze des Naturschutzgebietes**
(Die Innenkante des grauen Rasterbandes kennzeichnet die Grenze des Naturschutzgebietes.)
-  **Fläche zur Umsetzung der Fauna-Flora-Habitat-Richtlinie**
-  **Fläche zur Umsetzung der Europäischen-Vogelschutzrichtlinie**
-  **Ausschnittsvergrößerungen im M 1:5000**



Dr. Keuffel

NLWKN
Betriebsstelle: Lüneburg



Quelle der Kartengrundlagen: Auszug aus den Geobasisdaten der Niedersächsischen Vermessungs- und Katasterverwaltung.
© 2007