




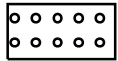
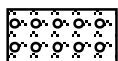
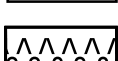
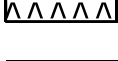



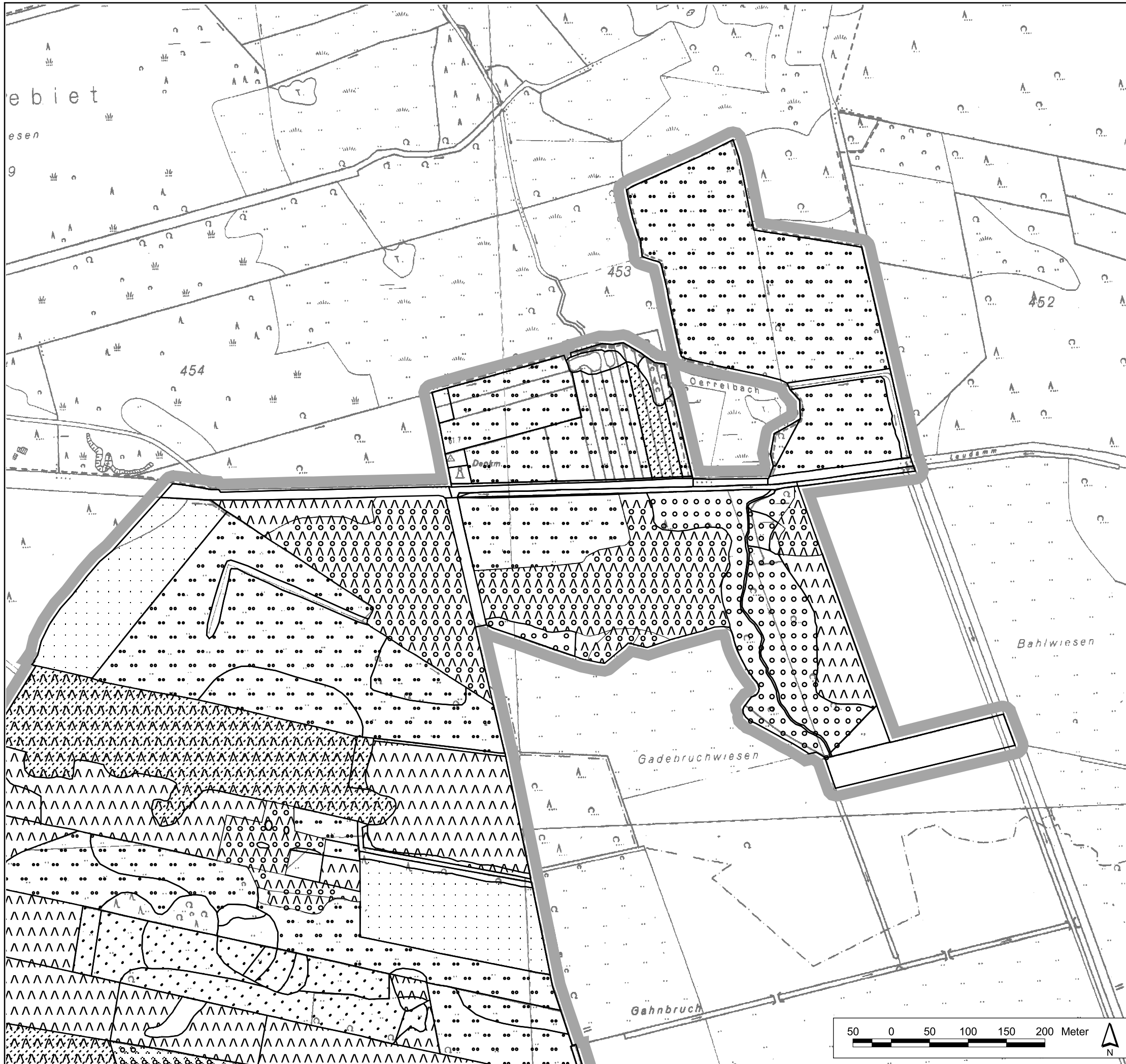
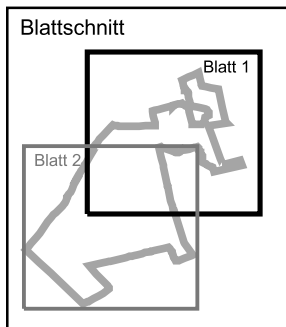
**Maßgebliche Karte zur Verordnung
vom 06.07.2017 über das
Naturschutzgebiet
"Niederungsbereich Oerrelbach"**


Landkreis Gifhorn

Samtgemeinde Hankensbüttel
Gemeinde Dedelstorf
Samtgemeinde Wesendorf
Gemeinde Wahrholz

 Grenze des Naturschutzgebietes
(Die Innenseite des grauen Rasterbandes kennzeichnet die Grenze des Naturschutzgebietes)

-  Acker gem. § 4 Abs. 3 Nr. 1
-  Grünland gem. § 4 Abs. 3 Nr. 3 a - f
-  Grünland gem. § 4 Abs. 3 Nr. 4
-  Grünland gem. § 4 Abs. 3 Nr. 5
-  Auenwälder mit Erle, Esche, Weide gem. § 4 Abs. 4 Nr. 3
-  Moorwald (prioritärer Lebensraumtyp 91D0),
Nutzung gem § 4 Abs. 4 Nr. 2
-  Sonstiger Birken- und Kiefern-Moorwald
Zwergstrauch-Birken- und Kiefern-Moorwald
Birken-Pionierwald;
Nutzung gem. § 4 Abs. 4 Nr. 4
-  Kiefernwälder armer, trockener und armer, feuchter Sandböden,
Nutzung gem. § 4 Abs. 4 Nr. 5
-  Forst gem. § 4 Abs. 4 Nr. 6



	Landkreis Gifhorn Schlossplatz 1 38518 Gifhorn
gez. Dr. Andreas Ebel (Landrat)	
Maßstab 1 : 5.000	Karte 1 Blatt 1
Quelle: Auszug aus den Geobasisdaten der Niedersächsischen Vermessungs- und Katasterverwaltung, © 2002	
