





**Legende**

-  Grenze des Naturschutzgebietes
-  Fläche zur Umsetzung der FFH-Richtlinie
-  Fläche zur Umsetzung der EU-Vogelschutz-Richtlinie
-  Kreisgrenzen

Übersichtskarte zur Verordnung des Landkreises Diepholz  
über das Naturschutzgebiet  
**"Dümmer, Hohe Sieben und Ochsenmoor"**  
in der Samtgemeinde "Altes Amt Lemförde", Landkreis Diepholz,  
in der Stadt Damme, Landkreis Vechta  
und in der Gemeinde Bohmte, Landkreis Osnabrück  
vom 17.12.2018

Kartengrundlage: Digitale Topographische Karte 1:25.000 (DTK25)  
0 350 700 1.400  
Meter

Maßstab:  
1:48.000

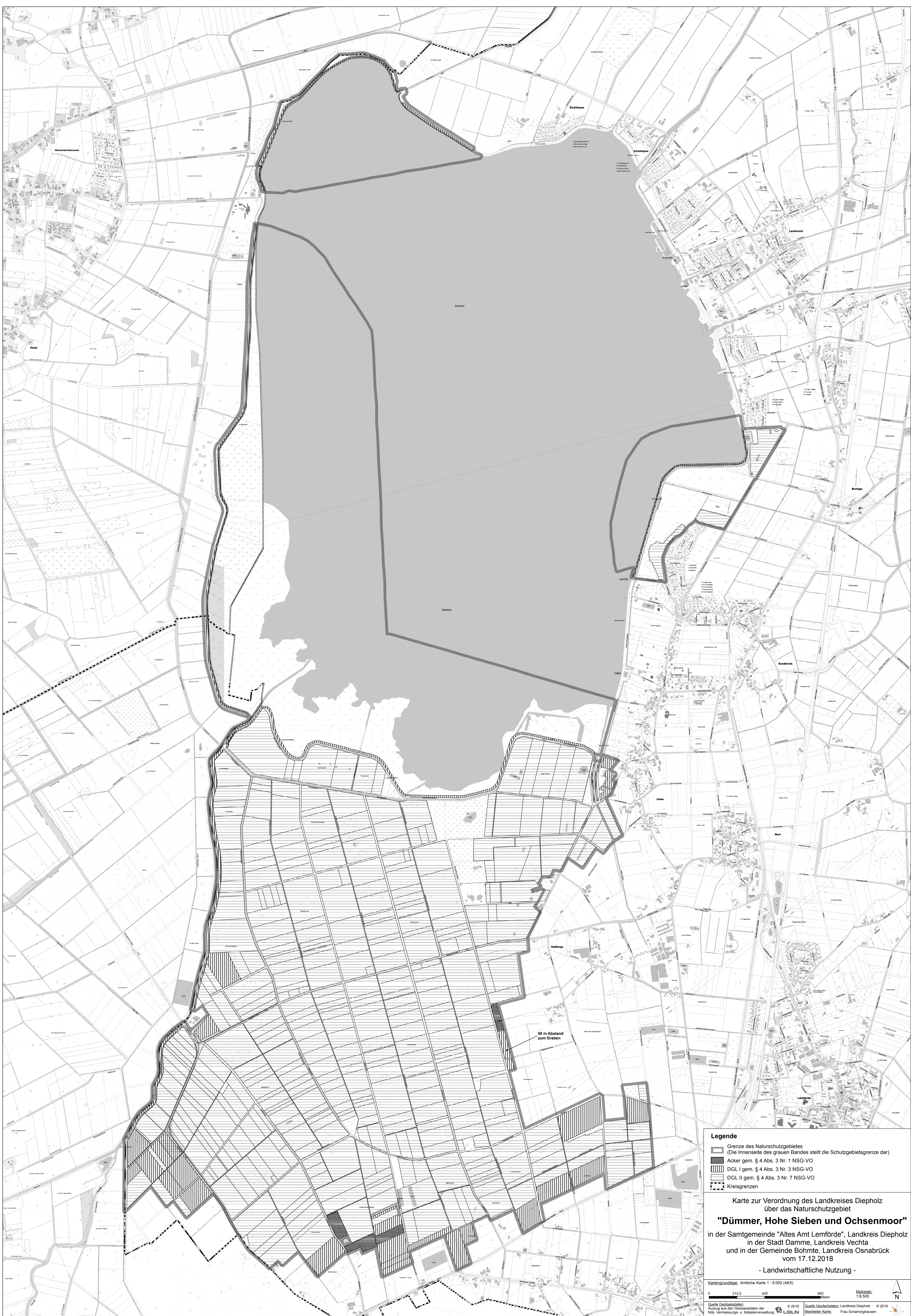







Quelle Geobasisdaten:  
Auszug aus den Geobasisdaten der  
Nds. Vermessungs- u. Katasterverwaltung



Quelle Geofachdaten: Landkreis Diepholz  
© 2018  
Bearbeiter Karte: Frau Scharninghausen





- Legende**
-  Grenze des Naturschutzgebietes  
(Die Innenseite des grauen Bandes stellt die Schutzgebietsgrenze dar)
  -  Acker gem. § 4 Abs. 3 Nr. 1 NSG-VO
  -  DGL I gem. § 4 Abs. 3 Nr. 3 NSG-VO
  -  DGL II gem. § 4 Abs. 3 Nr. 7 NSG-VO
  -  Kreisgrenzen

Karte zur Verordnung des Landkreises Diepholz  
über das Naturschutzgebiet  
**"Dümmer, Hohe Sieben und Ochsenmoor"**  
in der Samtgemeinde "Altes Amt Lemförde", Landkreis Diepholz  
in der Stadt Damme, Landkreis Vechta  
und in der Gemeinde Bohmte, Landkreis Osnabrück  
vom 17.12.2018  
- Landwirtschaftliche Nutzung -