



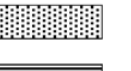
Karte zur Verordnung
vom 10.12.2007
über das Naturschutzgebiet


"Lüneburger Ilmenauiederung mit Tiergarten"

Landkreis Lüneburg,
Samtgemeinde Ilmenau, Gemeinden Deutsch Evern und Melbeck,
Samtgemeinde Ostheide, Gemeinde Wendisch Evern,
Stadt Lüneburg,
Landkreis Uelzen, Gemeinde Bienenbüttel

 **Grenze des Naturschutzgebietes**
(Die Innenseite des grauen Rasterbandes
kennzeichnet die Grenze des
Naturschutzgebietes.)

 **Acker gem. § 4 Abs. 3 Nr. 1**

 **Grünland gem. § 4 Abs. 3 Nr. 3**

 **Grünland gem. § 4 Abs. 3 Nr. 4**

 **Betreten der Ilmenau und unmittelbar
angrenzende Bereiche gem. § 4 Abs. 2 Nr. 3
zulässig**

 **NLWKN**
Niedersächsischer Landesbetrieb für
Wasserwirtschaft, Küsten- und Naturschutz

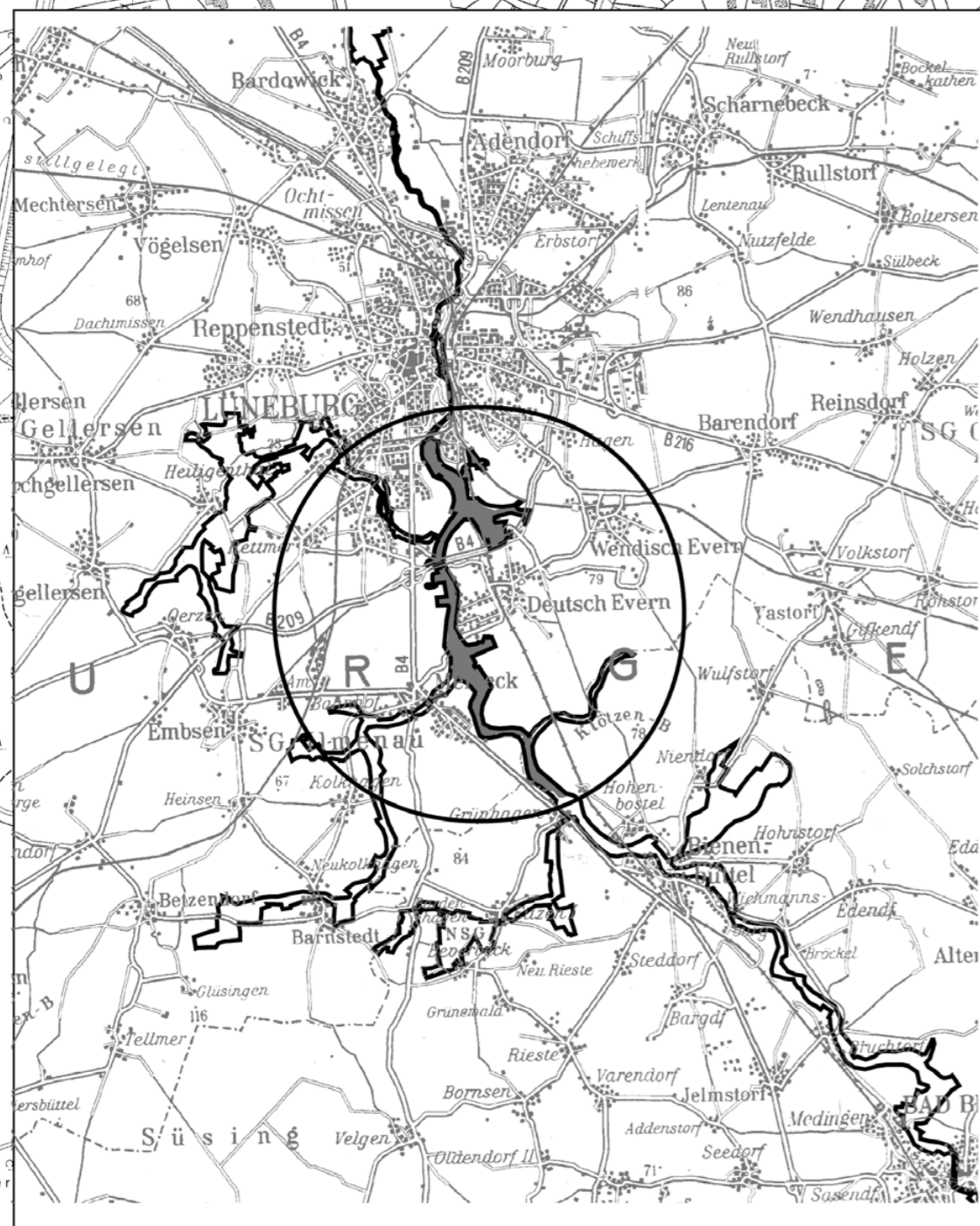
Dr. Keuffel

NLWKN
Betriebsstelle Lüneburg

Maßstab 1: 7500

Quelle der Kartengrundlage: Auszug aus den Geobasisdaten
der Niedersächsischen Vermessungs- und Katasterverwaltung
© 2007



Lageplan
■ Naturschutzgebiet
■ FFH Gebiet "Ilmenau
mit Nebenbächen" (Teilgebiet)
Maßstab 1: 150 000
Quelle der Kartengrundlage: Auszug aus den Geobasisdaten
der Niedersächsischen Vermessungs- und Katasterverwaltung
© 2007