

Übersichtskarte zur Verordnung vom 22. 1. 2008 über das Naturschutzgebiet

"Schnegaer Mühlenbachtal"

Landkreis Lüchow-Dannenberg,
Samtgemeinde Lüchow,
Flecken Bergen an der Dumme,
Flecken Clenze und Gemeinde Schnega

Grenze des Naturschutzgebietes

(Die Innenseite des grauen Rasterbandes kennzeichnet die Grenze des Naturschutzgebietes.)

Fläche zur Umsetzung der
Fauna-Flora-Habitat-Richtlinie

Fläche zur Umsetzung der
Vogelschutz-Richtlinie



Niedersächsischer Landesbetrieb für
Wasserwirtschaft, Küsten- und Naturschutz

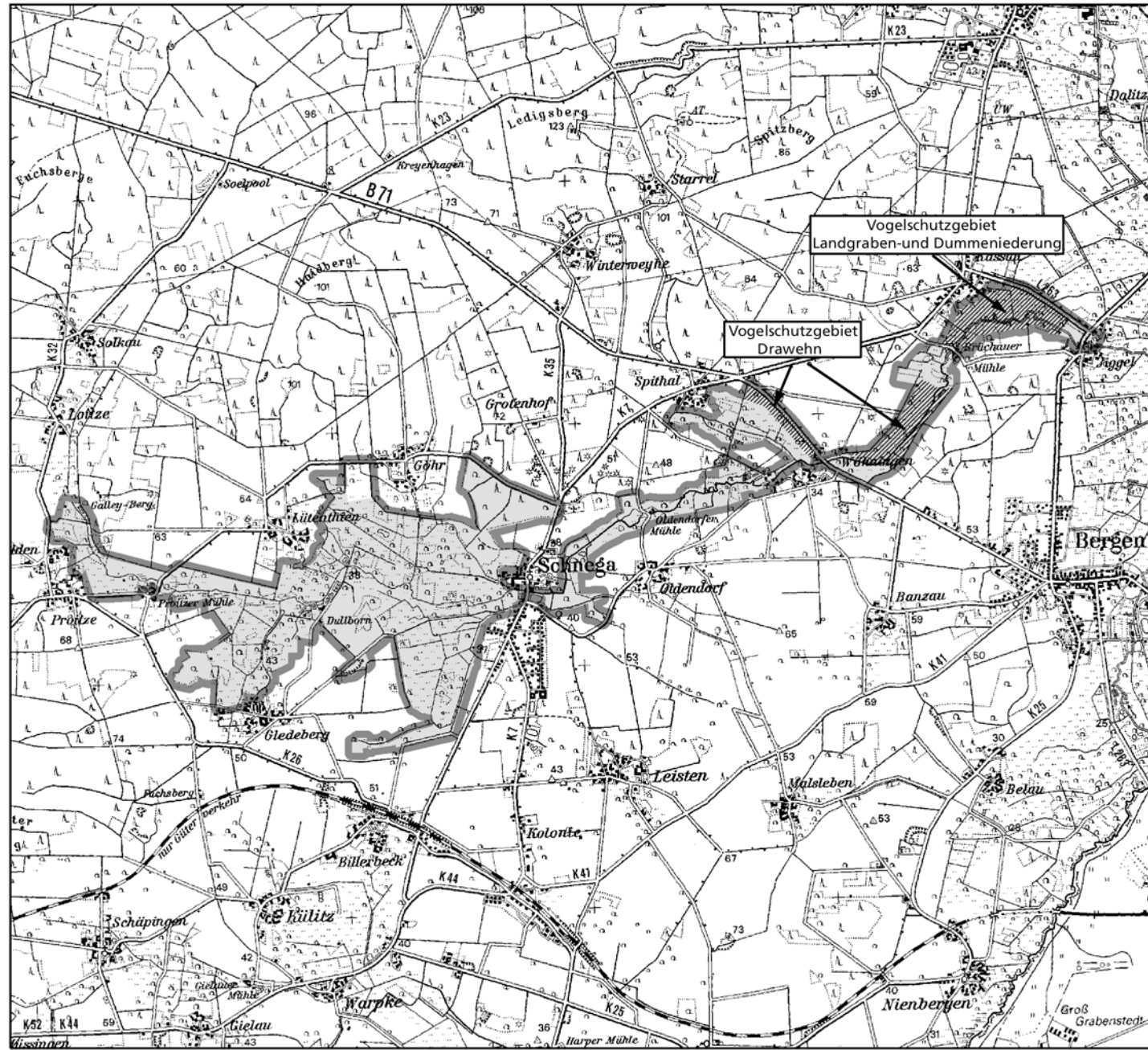
Dr. Keuffel

NLWKN
Betriebsstelle Lüneburg

Maßstab 1: 50 000

0 250 500 1.000 1.500 2.000
Meter

Quelle der Kartengrundlage: Auszug aus den Geobasisdaten der Niedersächsischen Vermessung und Katasterverwaltung.
© 2007





Vogelschutzgebiet
Landgraben - und Dummenniederung

Vogelschutzgebiet Drawehn

Abstand der
NSG-Grenze
zum Gewässer
20 m



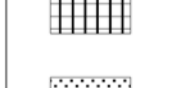



Abstand der
NSG-Grenze
zum Gewässer
20 m

Abstand der
NSG-Grenze
zum Gewässer
10 m

Abstand der
NSG-Grenze
zum Gewässer
20 m

Abstand der
NSG-Grenze
zum Gewässer
20 m

Karte zur Verordnung
vom 22. 1. 2008
über das Naturschutzgebiet
"Schnegaer Mühlenbachtal"
Landkreis Lüchow-Dannenberg,
Samtgemeinde Lüchow,
Flecken Bergen an der Dumme,
Flecken Clenze und Gemeinde Schnega

-  Grenze des Naturschutzgebietes
(Die Innenseite des grauen Rasterbandes
kennzeichnet die Grenze des
Naturschutzgebietes)
-  Teilflächen der Vogelschutzgebiete
Teilfläche außerhalb Natura 2000
-  Acker gem. § 4 Abs. 3 Nr. 1
-  Grünland gem. § 4 Abs. 3 Nr. 3
-  Waldflächen gem. § 4 Abs. 4 Nr. 1
-  Waldflächen gem. § 4 Abs. 4 Nr. 2

 Niedersächsischer Landesbetrieb für
Wasserwirtschaft, Küsten- und Naturschutz

Dr. Keuffel

NLWKN
Betriebsstelle Lüneburg

Maßstab 1: 7500
0 200 400 600 Meter

Quelle der Kartengrundlage: Auszug aus den
Geobasisdaten
der Niedersächsischen Vermessungs-
und Katasterverwaltung
© 2007

