





Legende


-  Grenze des Naturschutzgebietes
(Die Innenseite des grauen Bandes stellt die Schutzgebietsgrenze dar)
-  Fläche zur Umsetzung der FFH-Richtlinie
-  Fläche zur Umsetzung der EU-Vogelschutzrichtlinie

Übersichtskarte zur Verordnung des Landkreises Diepholz
über das Naturschutzgebiet
"Rehdener Geestmoor"
in der Samtgemeinde Rehden und der Gemeinde Wagenfeld
im Landkreis Diepholz
vom 22.10.2018

Kartengrundlage: Digitale Topographische Karte 1:25.000 (DTK25)

Maßstab:
1:40.000



Quelle Geobasisdaten:
Auszug aus den Geobasisdaten der
Nds. Vermessungs- u. Katasterverwaltung  © 2018

Quelle Geofachdaten: Landkreis Diepholz
© 2018
Bearbeiter Karte: Frau Scharminghausen

