




Legende

 Grenze des Naturschutzgebiets und Fläche zur Umsetzung der Vogelschutzrichtlinie


Übersichtskarte zur Verordnung des Landkreises Diepholz über das Naturschutzgebiet

"Bleckriede"

in der Samtgemeinde Kirchdorf und der Gemeinde Wagenfeld im Landkreis Diepholz vom 04.12.2023

Kartengrundlage: Amtliche Karte 1 : 25.000 (DTK25)

Maßstab: 1:40.000 (A4)

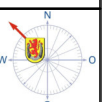


Quelle Geobasisdaten:
Auszug aus den Geobasisdaten der Nds. Vermessungs- u. Katasterverwaltung







Quelle Geofachdaten: Landkreis Diepholz © 2023

Bearbeiter Karte: Frau Bartel





- Legende**
-  Grenze des Naturschutzgebiets und Fläche zur Umsetzung der Vogelschutzrichtlinie (Die Innenseite des grauen Bandes stellt die Schutzgebietsgrenze dar.)
 -  Acker gem. § 4 Abs. 3
 -  Grünland gem. § 4 Abs. 3 Nr. 4 (GL I)
 -  Grünland gem. § 4 Abs. 3 Nr. 5 (GL II)

Detailkarte zur Verordnung des Landkreises Diepholz über das Naturschutzgebiet

"Bleckriede"

in der Samtgemeinde Kirchdorf und der Gemeinde Wagenfeld
im Landkreis Diepholz
vom 04.12.2023