



Kartengrundlage: Topographische Karte 1:50.000 (TK50)



### Legende

-  Grenze des Naturschutzgebietes und der Fläche zur Umsetzung der FFH-Richtlinie (Die Innenseite des grauen Bandes stellt die Schutzgebietsgrenze dar)
-  Grünland gem. § 4 Abs. 3


Karte zur Verordnung des Landkreises Diepholz über das Naturschutzgebiet

## "Amphibienbiotop Friedeholzer Schlatt"

in der Stadt Syke im Landkreis Diepholz vom 18.06.2018

Kartengrundlage: Amtliche Karte 1 : 5.000 (AK5)

Maßstab: 1:6.000



Quelle Geobasisdaten:  
Auszug aus den Geobasisdaten der Nds. Vermessungs- u. Katasterverwaltung



Quelle Geofachdaten: Landkreis Diepholz © 2018  
Bearbeiter Karte: Frau Scharninghausen

