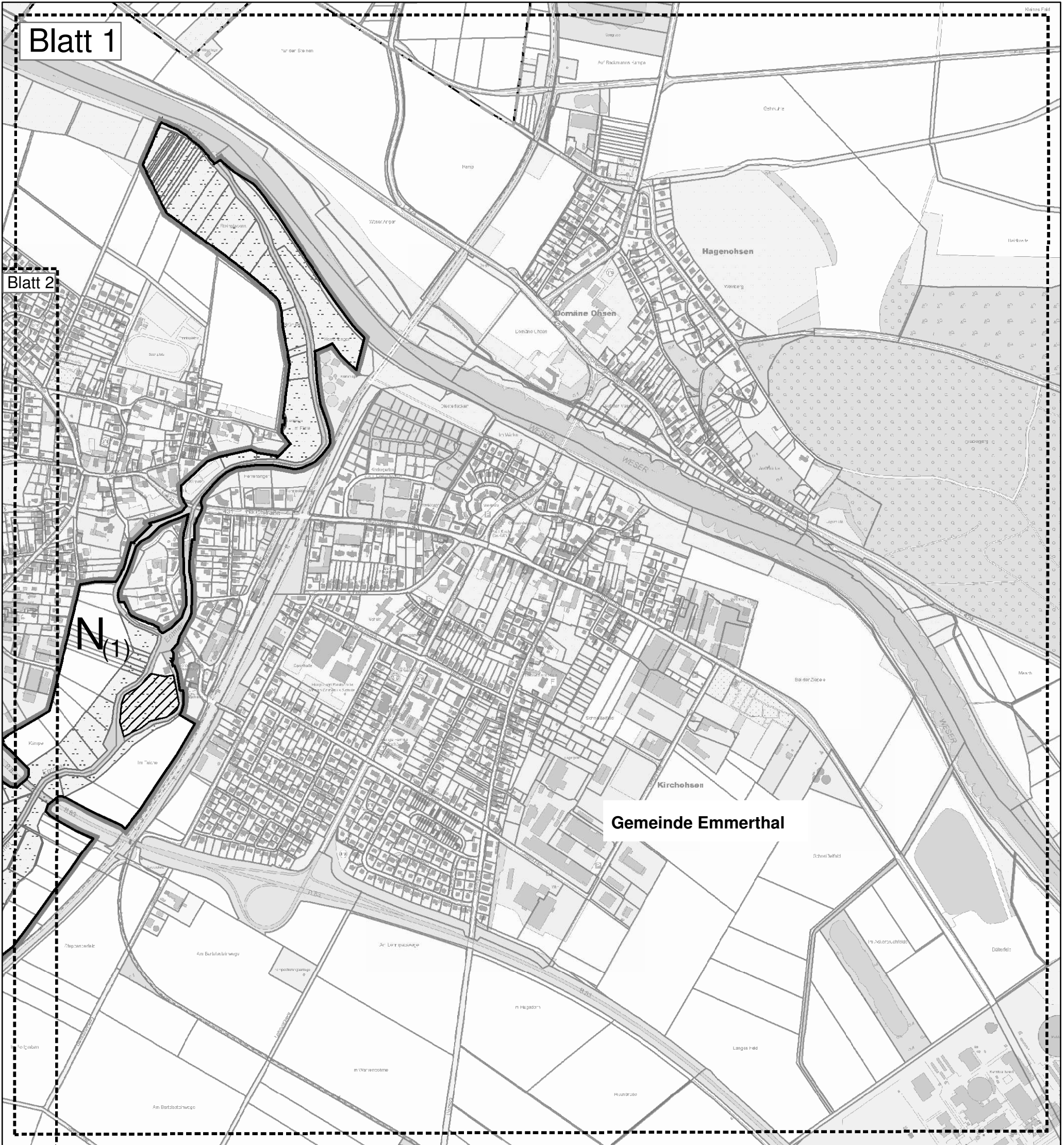




Übersichtskarte zur Verordnung über das Naturschutzgebiet "Emmertal" in der Stadt Bad Pyrmont, der Gemeinde Emmerthal und dem Flecken Aerzen, Landkreis Hameln-Pyrmont, sowie der Samtgemeinde Bodenwerder-Polle, Landkreis Holzminden, vom 26.09.2018




Detailkarte Blatt 1 zur Verordnung über das Naturschutzgebiet "Emmertal" in der Stadt Bad Pyrmont, der Gemeinde Emmerthal und dem Flecken Aerzen, Landkreis Hameln-Pyrmont, sowie der Samtgemeinde Bodenwerder-Polle, Landkreis Holzminden, vom 26.09.2018

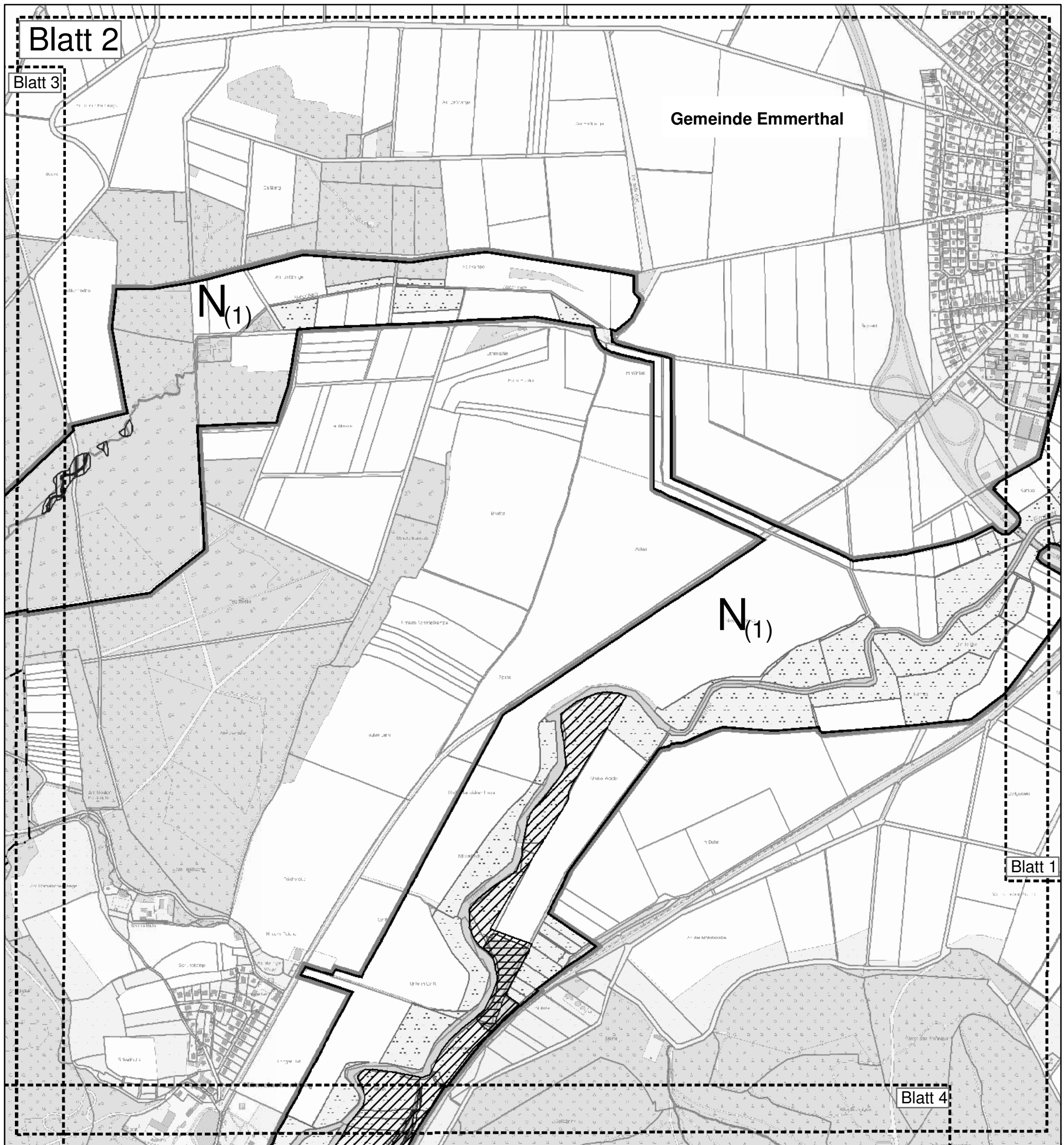
 Schutzgebietsgrenze für Teilfläche N (1)

 Blattschnitte der Detailkarten

 Kernzone gem. § 1 Abs. 6

Freistellungen der ordnungsgemäßen Landwirtschaft

 Dauergrünland gem. § 4 Abs. 5 Nr. 1 a



Detailkarte Blatt 2 zur Verordnung über das Naturschutzgebiet "Emmertal" in der Stadt Bad Pyrmont, der Gemeinde Emmerthal und dem Flecken Aerzen, Landkreis Hameln-Pyrmont, sowie der Samtgemeinde Bodenwerder-Polle, Landkreis Holzminden, vom 26.09.2018

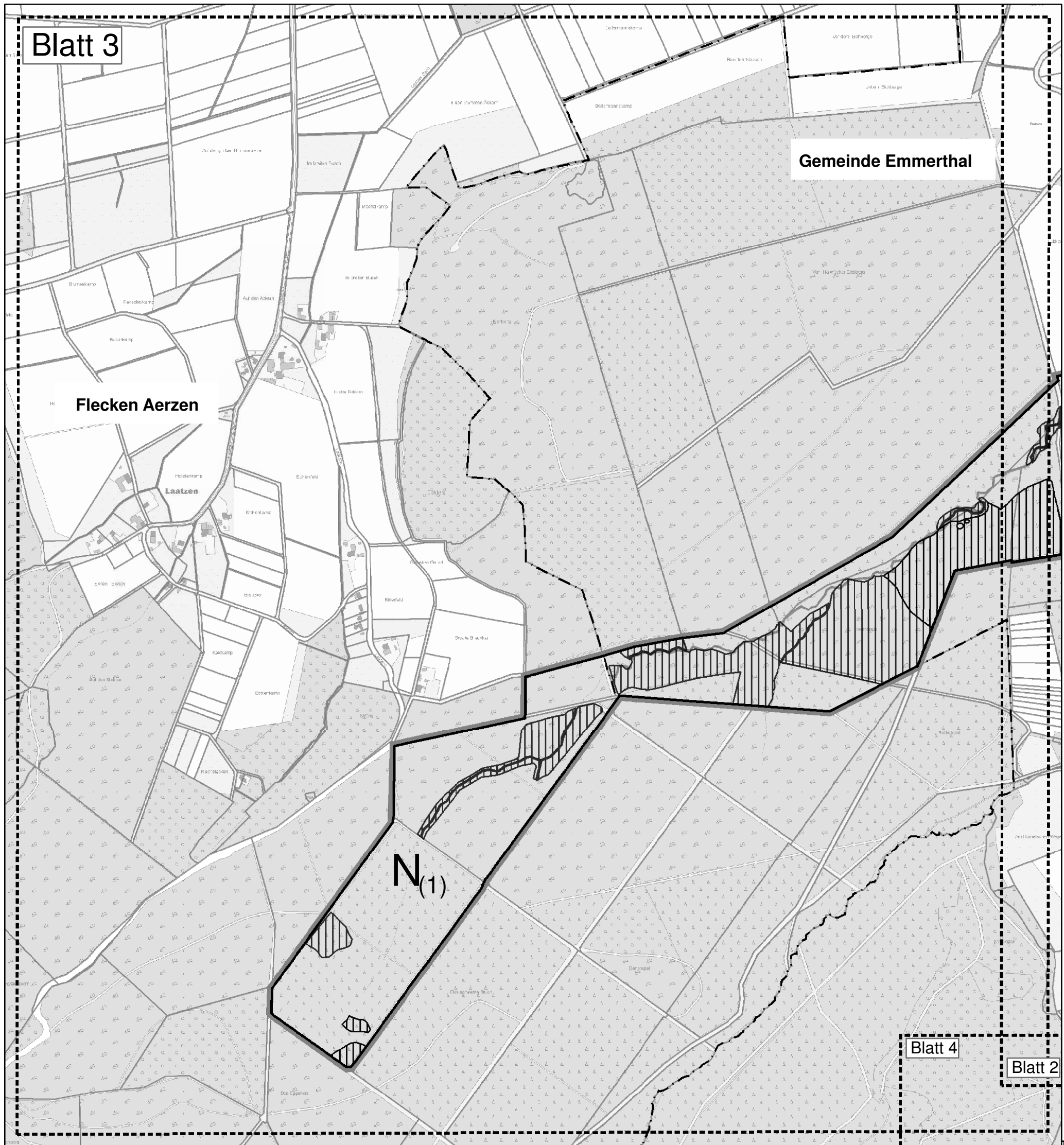
- Schutzgebietsgrenze für Teilfläche N (1)
- Kernzone gem. § 1 Abs. 6
- Blattschnitte der Detailkarten
- Freistellungen der ordnungsgemäßen Forstwirtschaft und Landwirtschaft**
- Wald gem. § 4 Abs. 9 Nr. 1 und 2
- Dauergrünland gem. § 4 Abs. 5 Nr. 1 a
- Wald gem. § 4 Abs. 9 Nr. 1 und 3

Kartengrundlage:
Auszug aus den Geobasisdaten der Niedersächsischen
Vermessungs- und Katasterverwaltung




Maßstab
1:10.000
(maßstabsgerechter Ausdruck im Blattformat DIN A3)




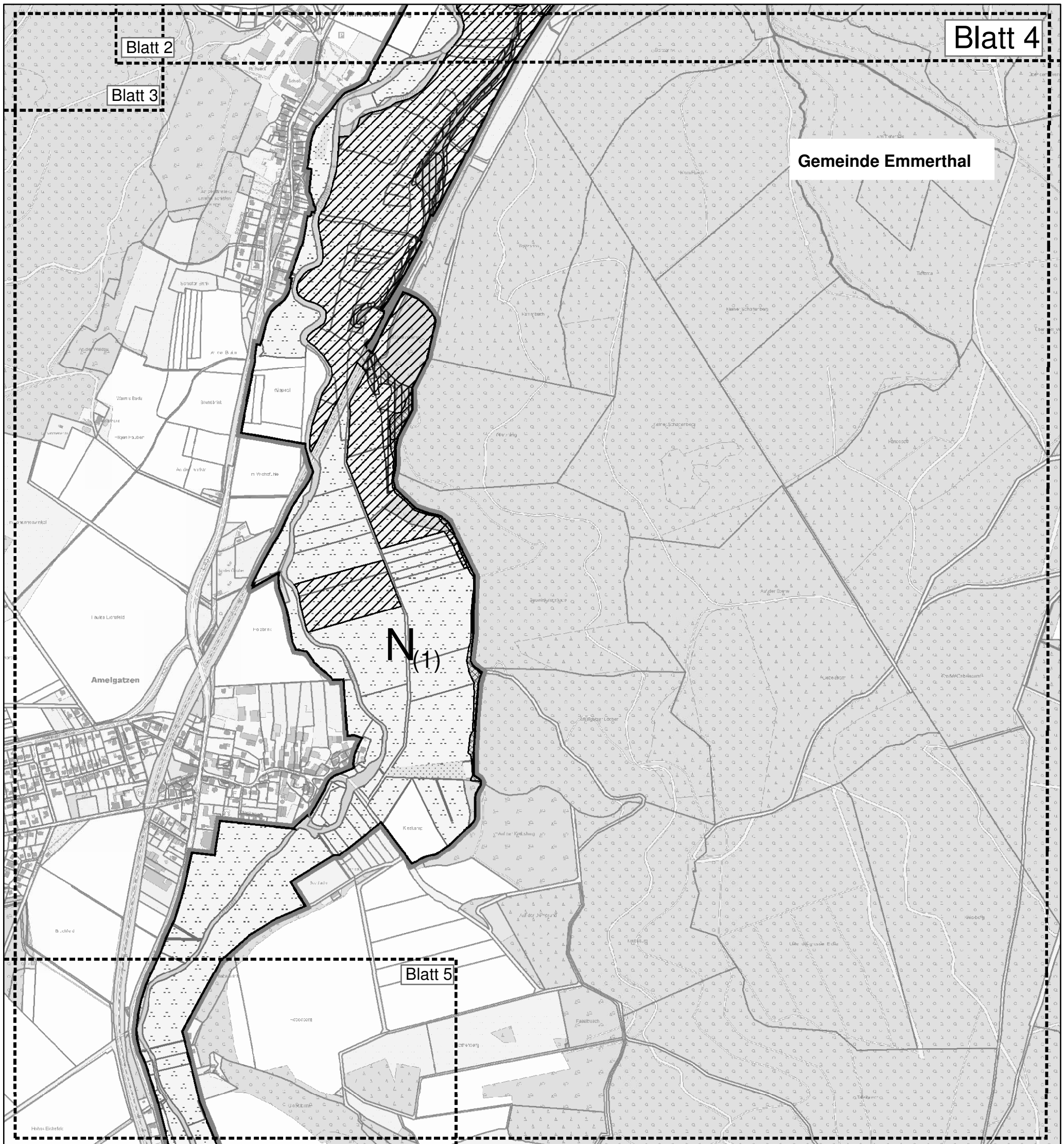


Detailkarte Blatt 3 zur Verordnung über das Naturschutzgebiet "Emmertal" in der Stadt Bad Pyrmont, der Gemeinde Emmerthal und dem Flecken Aerzen, Landkreis Hameln-Pyrmont, sowie der Samtgemeinde Bodenwerder-Polle, Landkreis Holzminden, vom 26.09.2018

-  Schutzgebietsgrenze für Teilfläche N (1)
-  Blattschnitte der Detailkarten
-  Gemeindegrenze

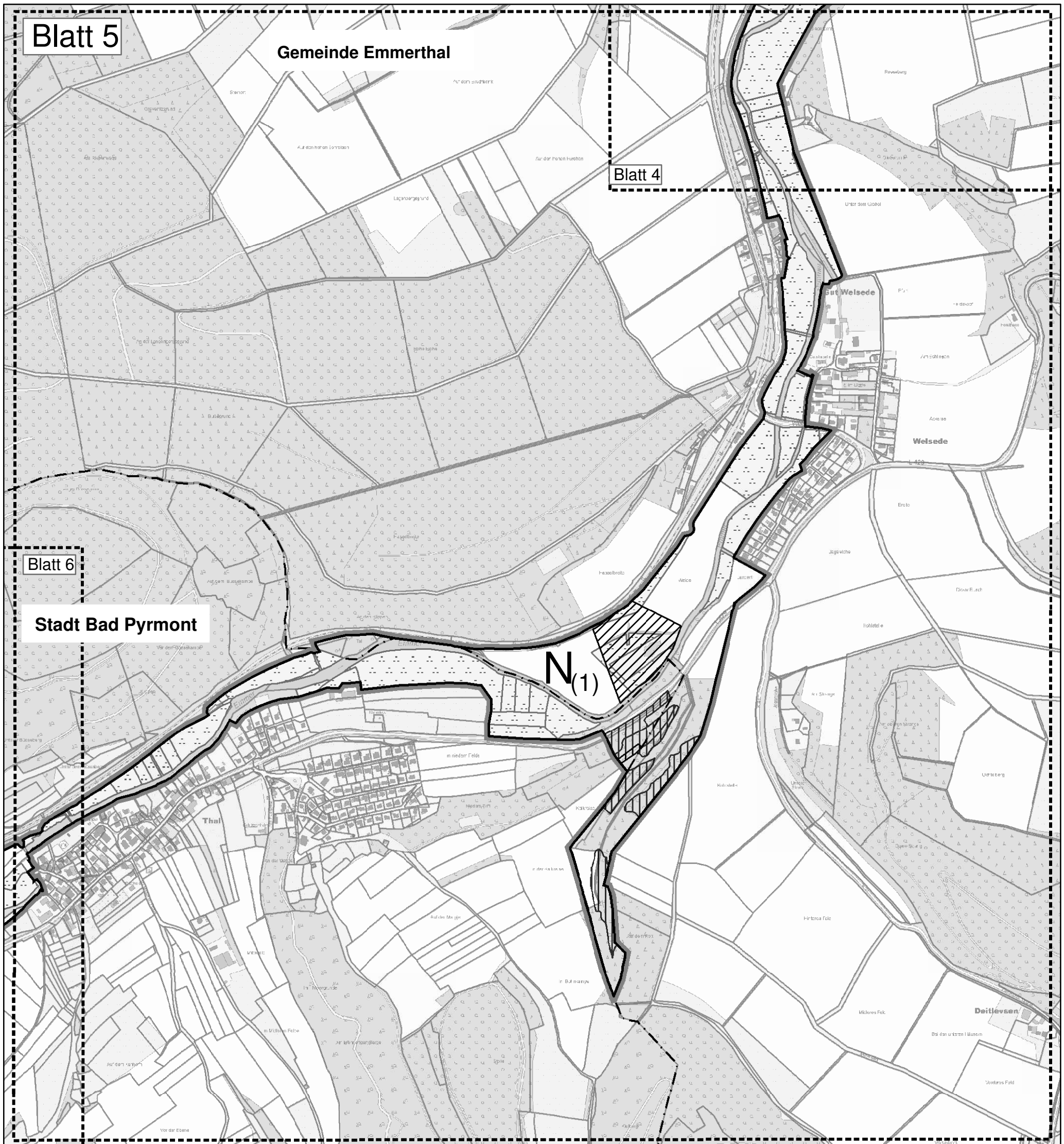
Freistellungen der ordnungsgemäßen Forstwirtschaft

-  Wald gem. § 4 Abs. 9 Nr. 1 und 2



Detailkarte Blatt 4 zur Verordnung über das Naturschutzgebiet "Emmertal" in der Stadt Bad Pyrmont, der Gemeinde Emmerthal und dem Flecken Aerzen, Landkreis Hameln-Pyrmont, sowie der Samtgemeinde Bodenwerder-Polle, Landkreis Holzminden, vom 26.09.2018

- | | | | |
|---|--|---|---|
|  | Schutzgebietsgrenze für Teilfläche N (1) |  | Blattschnitte der Detailkarten |
|  | Kernzone gem. § 1 Abs. 6 | | |
| Freistellungen der ordnungsgemäßen Forstwirtschaft und Landwirtschaft | | | |
|  | Wald gem. § 4 Abs. 9 Nr. 1 und 2 |  | Dauergrünland gem. § 4 Abs. 5 Nr. 1 a |
|  | Wald gem. § 5 Abs. 9 Nr. 4 |  | Dauergrünland mit Lebensraumtypen, Feucht- und Nassgrünland gem. § 4 Abs. 5 Nr. 2 und 3 |



Detailkarte Blatt 5 zur Verordnung über das Naturschutzgebiet "Emmertal" in der Stadt Bad Pyrmont, der Gemeinde Emmerthal und dem Flecken Aerzen, Landkreis Hameln-Pyrmont, sowie der Samtgemeinde Bodenwerder-Polle, Landkreis Holzminden, vom 26.09.2018

- Schutzgebietsgrenze für Teilfläche N (1)
- Kernzone gem. § 1 Abs. 6
- Blattschnitte der Detailkarten
- Freistellungen der ordnungsgemäßen Forstwirtschaft und Landwirtschaft**
- Wald gem. § 4 Abs. 9 Nr. 1 und 2
- Dauergrünland gem. § 4 Abs. 5 Nr. 1 a

Blatt 6

Landkreis
Hamel-Pyrmont


Stadt Bad Pyrmont


Blatt 7

Blatt 5


N(1)

Detailkarte Blatt 6 zur Verordnung über das Naturschutzgebiet "Emmertal" in der Stadt Bad Pyrmont, der Gemeinde Emmerthal und dem Flecken Aerzen, Landkreis Hameln-Pyrmont, sowie der Samtgemeinde Bodenwerder-Polle, Landkreis Holzminden, vom 26.09.2018

 Schutzgebietsgrenze für Teilfläche N (1)

 Kernzone gem. § 1 Abs. 6


Freistellungen der ordnungsgemäßen Forstwirtschaft und Landwirtschaft

 Wald gem. § 4 Abs. 9 Nr. 1 und 2

 Blattschnitte der Detailkarten

 Landesgrenze

 Dauergrünland gem. § 4 Abs. 5 Nr. 1 a

 Dauergrünland mit Lebensraumtypen, Feucht- und Nassgrünland gem. § 4 Abs. 5 Nr. 2 und 3

Kartengrundlage:
Auszug aus den Geobasisdaten der Niedersächsischen
Vermessungs- und Katasterverwaltung



Maßstab
1:10.000
(maßstabsgerechter Ausdruck im Blattformat DIN A3)



Blatt 7

Landkreis
Hamel-Pyrmont

Stadt Bad Pyrmont

N(1)

Naturschutz

Nordrhein-Westfalen
Kreis Lippe

Stadt Lügde


Emmerthal
gebiet

Blatt 6

Detailkarte Blatt 7 zur Verordnung über das Naturschutzgebiet "Emmertal" in der Stadt Bad Pyrmont, der Gemeinde Emmerthal und dem Flecken Aerzen, Landkreis Hameln-Pyrmont, sowie der Samtgemeinde Bodenwerder-Polle, Landkreis Holzminden, vom 26.09.2018


 Schutzgebietsgrenze für Teilfläche N (1)


 Blattschnitte der Detailkarten


 Kernzone gem. § 1 Abs. 6

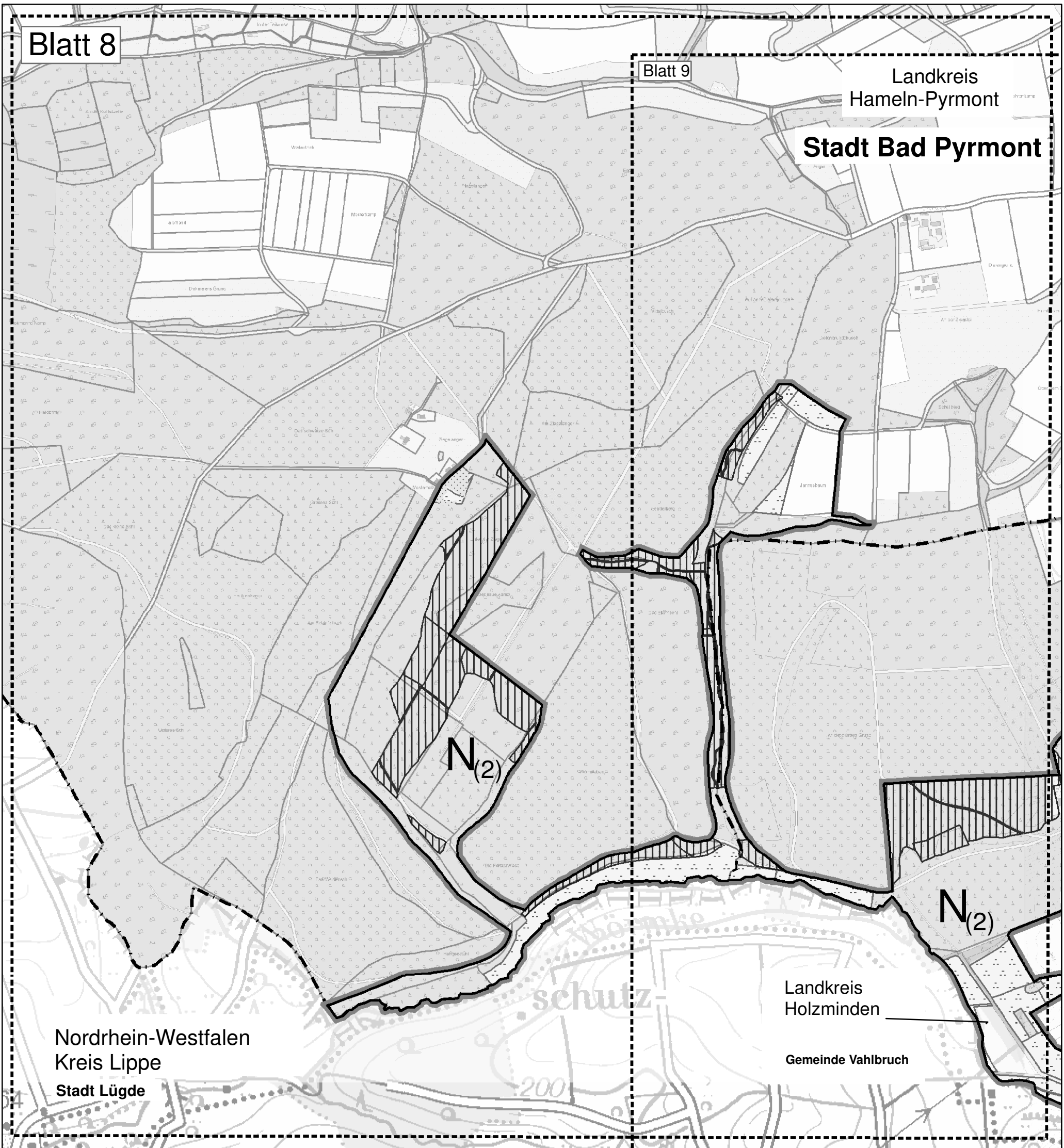
 Landesgrenze

Freistellungen der ordnungsgemäßen Forstwirtschaft und Landwirtschaft


 Wald gem. § 4 Abs. 9 Nr. 1 und 2

 Dauergrünland gem. § 4 Abs. 5 Nr. 1 a

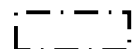
 Dauergrünland mit Lebensraumtypen, Feucht- und Nassgrünland gem. § 4 Abs. 5 Nr. 2 und 3




Detailkarte Blatt 8 zur Verordnung über das Naturschutzgebiet "Emmertal" in der Stadt Bad Pyrmont, der Gemeinde Emmerthal und dem Flecken Aerzen, Landkreis Hameln-Pyrmont, sowie der Samtgemeinde Bodenwerder-Polle, Landkreis Holzminden, vom 26.09.2018

 Schutzgebietsgrenze für Teilfläche N (2)


 Blattsnitte der Detailkarten

 Landes- und Kreisgrenzen

Freistellungen der ordnungsgemäßen Forstwirtschaft und Landwirtschaft

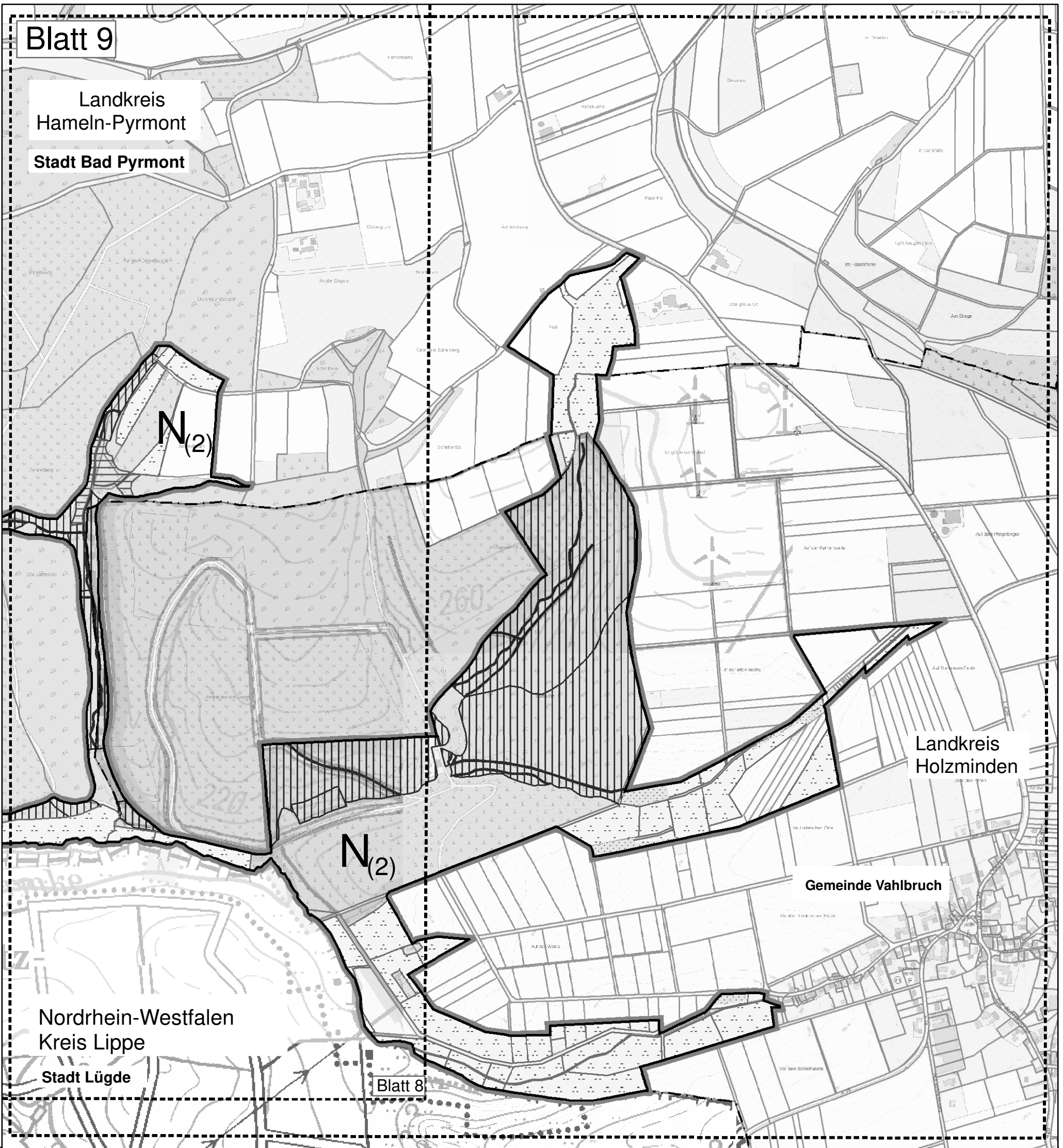
 Wald gem. § 4 Abs. 9 Nr. 1 und 2

 Dauergrünland gem. § 4 Abs. 5 Nr. 1 a

 Dauergrünland mit Lebensraumtypen, Feucht- und Nassgrünland gem. § 4 Abs. 5 Nr. 2 und 3

Blatt 9

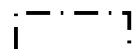
Landkreis
Hameln-Pyrmont
Stadt Bad Pyrmont




Detailkarte Blatt 9 zur Verordnung über das Naturschutzgebiet "Emmertal" in der Stadt Bad Pyrmont, der Gemeinde Emmerthal und dem Flecken Aerzen, Landkreis Hameln-Pyrmont, sowie der Samtgemeinde Bodenwerder-Polle, Landkreis Holzminden, vom 26.09.2018


 Schutzgebietsgrenze für Teilfläche N (2)


 Blattschnitte der Detailkarten

 Landes- und Kreisgrenzen

Freistellungen der ordnungsgemäßen Forstwirtschaft und Landwirtschaft

 Wald gem. § 4 Abs. 9 Nr. 1 und 2

 Dauergrünland gem. § 4 Abs. 5 Nr. 1 a

 Dauergrünland mit Lebensraumtypen, Feucht- und Nassgrünland gem. § 4 Abs. 5 Nr. 2 und 3