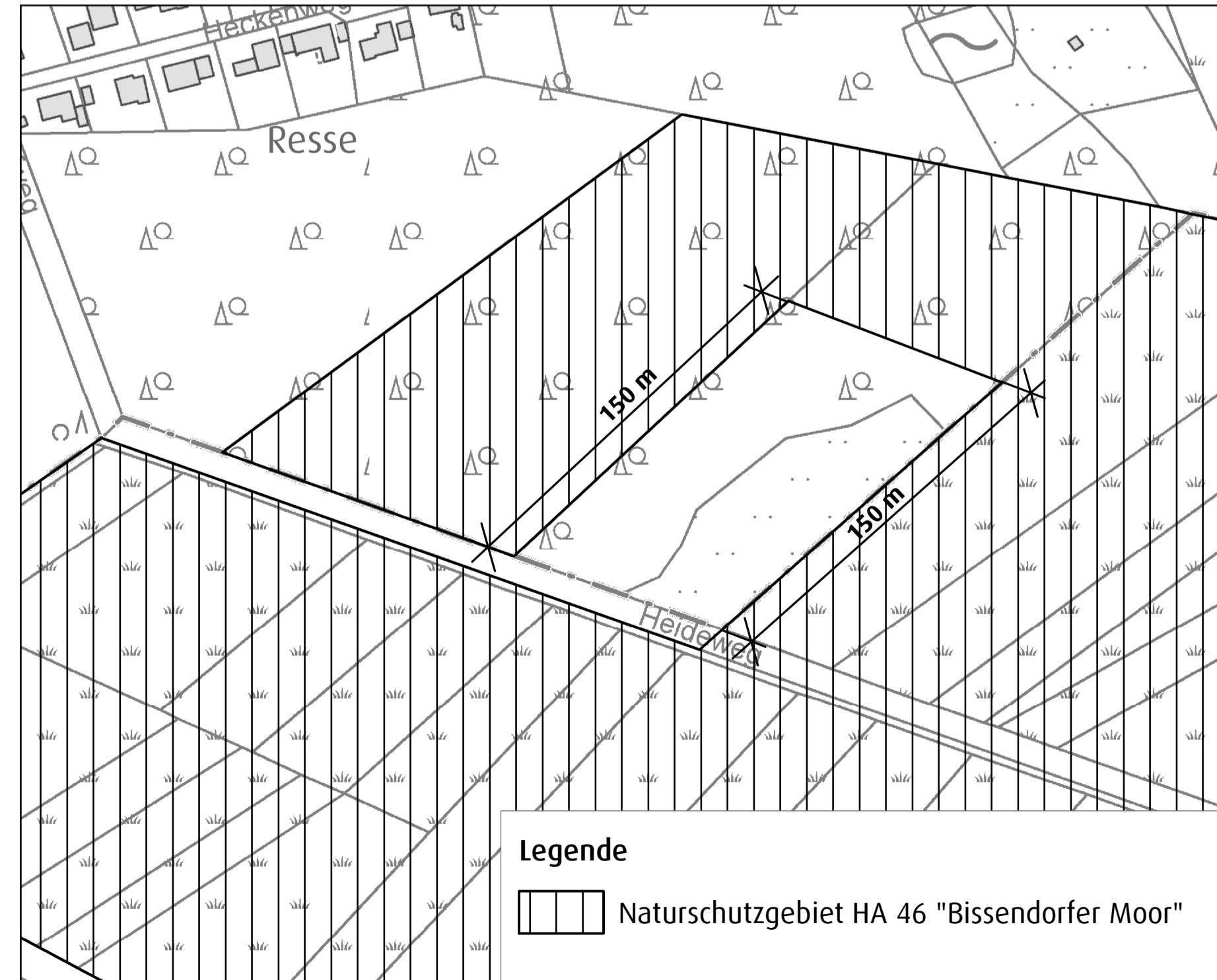
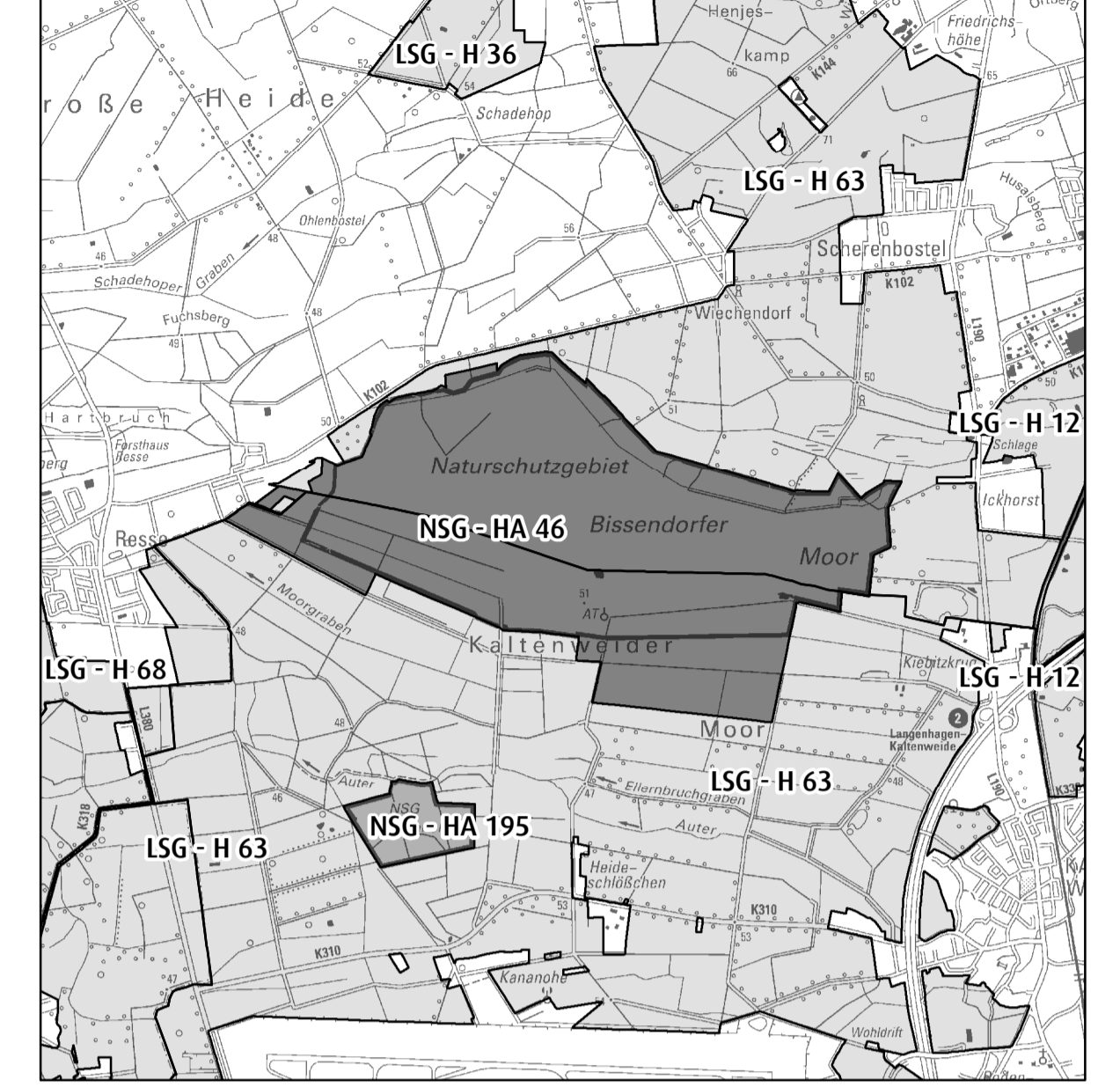


Detail M.: 1: 2.000



Übersicht M.: 1: 50.000



Hannover, den 29.09.2020  
 Region Hannover  
 Der Regionspräsident  
 Hauke Jagau

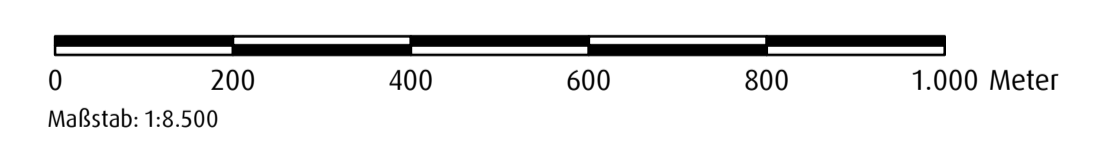
L.S.

**Legende**

- Grenze des Naturschutzgebietes HA 46 (Innenseite des grauen Rasterbandes)
- FFH-Gebiet "Bissendorfer Moor"
- Dauergrünland (entspr. § 5 Abs. 4)
- Wirtschaftswald (entspr. § 5 Abs. 6)
- Gemeindegrenze

**Anlage zur Verordnung über das Naturschutzgebiet "Bissendorfer Moor" in der Stadt Langenhagen sowie der Gemeinde Wedemark, Region Hannover (NSG - HA 46)**

**maßgebliche Karte**



Kartengrundlage:  
 Auszug aus den Geobasisdaten des Landesamtes für Geoinformation und Landesvermessung Niedersachsen, © 2020

Datenquelle:  
 Niedersächsischer Landesbetrieb für Wasserwirtschaft, Küsten- und Naturschutz (NLWKN), 2016  
 ALKIS Daten (04/2020)

Herausgeber:  
 Region Hannover  
 Der Regionspräsident  
 Fachbereich Umwelt - Untere Naturschutzbehörde  
 Höltystraße 17  
 30171 Hannover

Stand: 17.08.2020  
 © Region Hannover

