




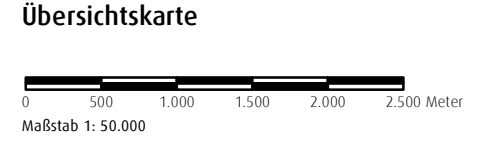


Hannover, den 29.09.2020  
 Region Hannover  
 Der Regionspräsident  
 Hauke Jagau L.S.

- Legende**
-  Naturschutzgebiet HA 56
  -  FFH- Gebiete
  -  Weitere Naturschutzgebiete
  -  Landschaftsschutzgebiete
  -  Gemeindegrenze

**Anlage 2 zur Verordnung über das Naturschutzgebiet "Helstorfer Moor" in der Gemeinde Wedemark sowie in der Stadt Neustadt am Rübenberge, Region Hannover (NSG - HA 56)**

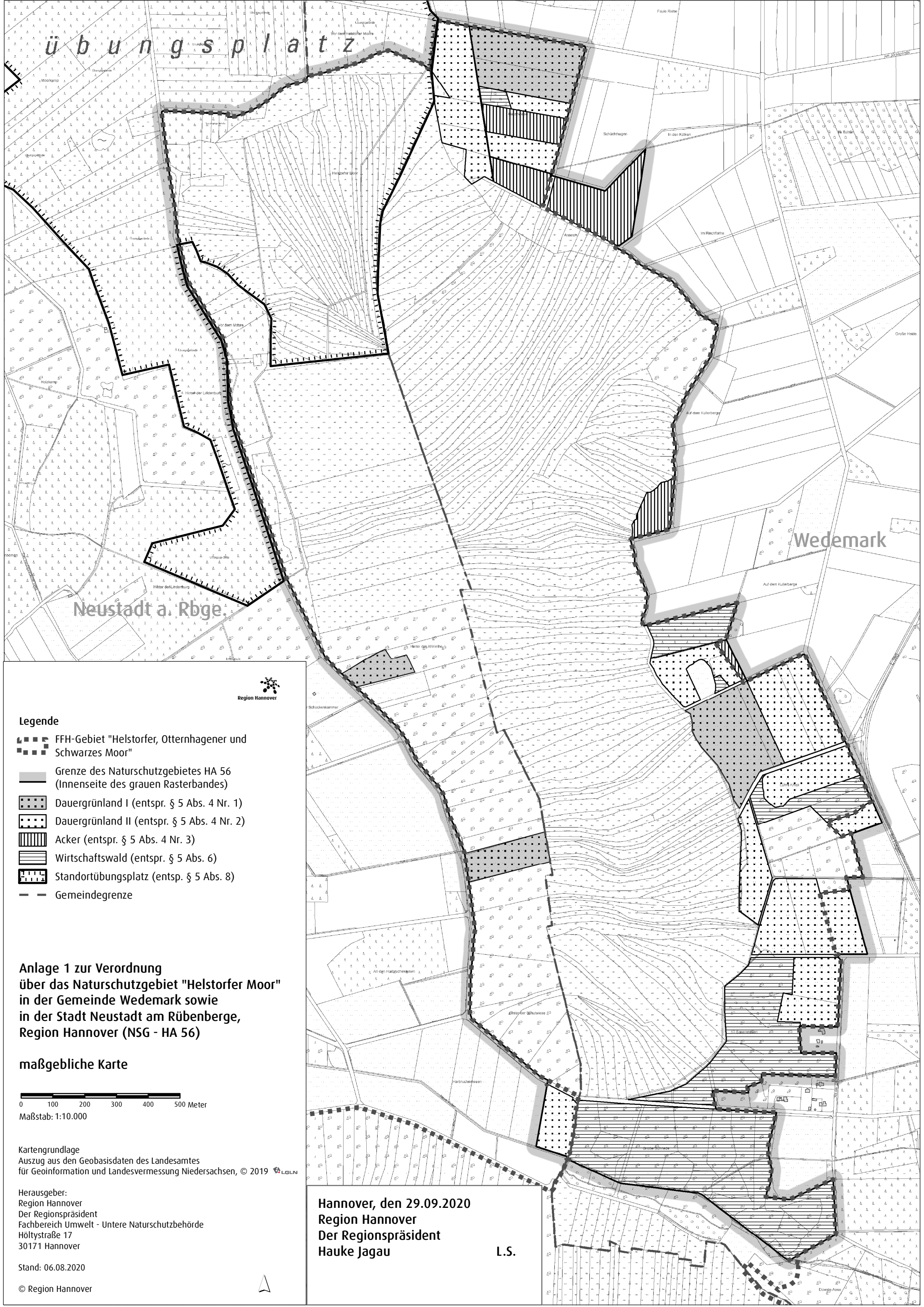


Kartengrundlage:  
 Auszug aus den Geobasisdaten des Landesamtes für Geoinformation und Landesvermessung Niedersachsen, © 2019 LGLN

Herausgeber:  
 Region Hannover  
 Der Regionspräsident  
 Fachbereich Umwelt - Untere Naturschutzbehörde  
 Höltystr. 17  
 30171 Hannover

Stand: 15.01.2020





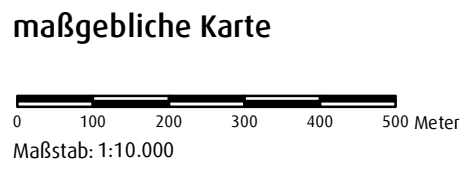
ü b u n g s p l a t z

Neustadt a. Rbge.

Wedemark

- Legende**
- FFH-Gebiet "Helstorfer, Otternhagener und Schwarzes Moor"
  - Grenze des Naturschutzgebietes HA 56 (Innenseite des grauen Rasterbandes)
  - Dauergrünland I (entspr. § 5 Abs. 4 Nr. 1)
  - Dauergrünland II (entspr. § 5 Abs. 4 Nr. 2)
  - Acker (entspr. § 5 Abs. 4 Nr. 3)
  - Wirtschaftswald (entspr. § 5 Abs. 6)
  - Standortübungsplatz (entsp. § 5 Abs. 8)
  - Gemeindegrenze

**Anlage 1 zur Verordnung über das Naturschutzgebiet "Helstorfer Moor" in der Gemeinde Wedemark sowie in der Stadt Neustadt am Rübenberge, Region Hannover (NSG - HA 56)**



Kartengrundlage  
Auszug aus den Geobasisdaten des Landesamtes für Geoinformation und Landesvermessung Niedersachsen, © 2019 LGLN

Herausgeber:  
Region Hannover  
Der Regionspräsident  
Fachbereich Umwelt - Untere Naturschutzbehörde  
Höltzstraße 17  
30171 Hannover

Stand: 06.08.2020

© Region Hannover

Hannover, den 29.09.2020  
Region Hannover  
Der Regionspräsident  
Hauke Jagau

L.S.

