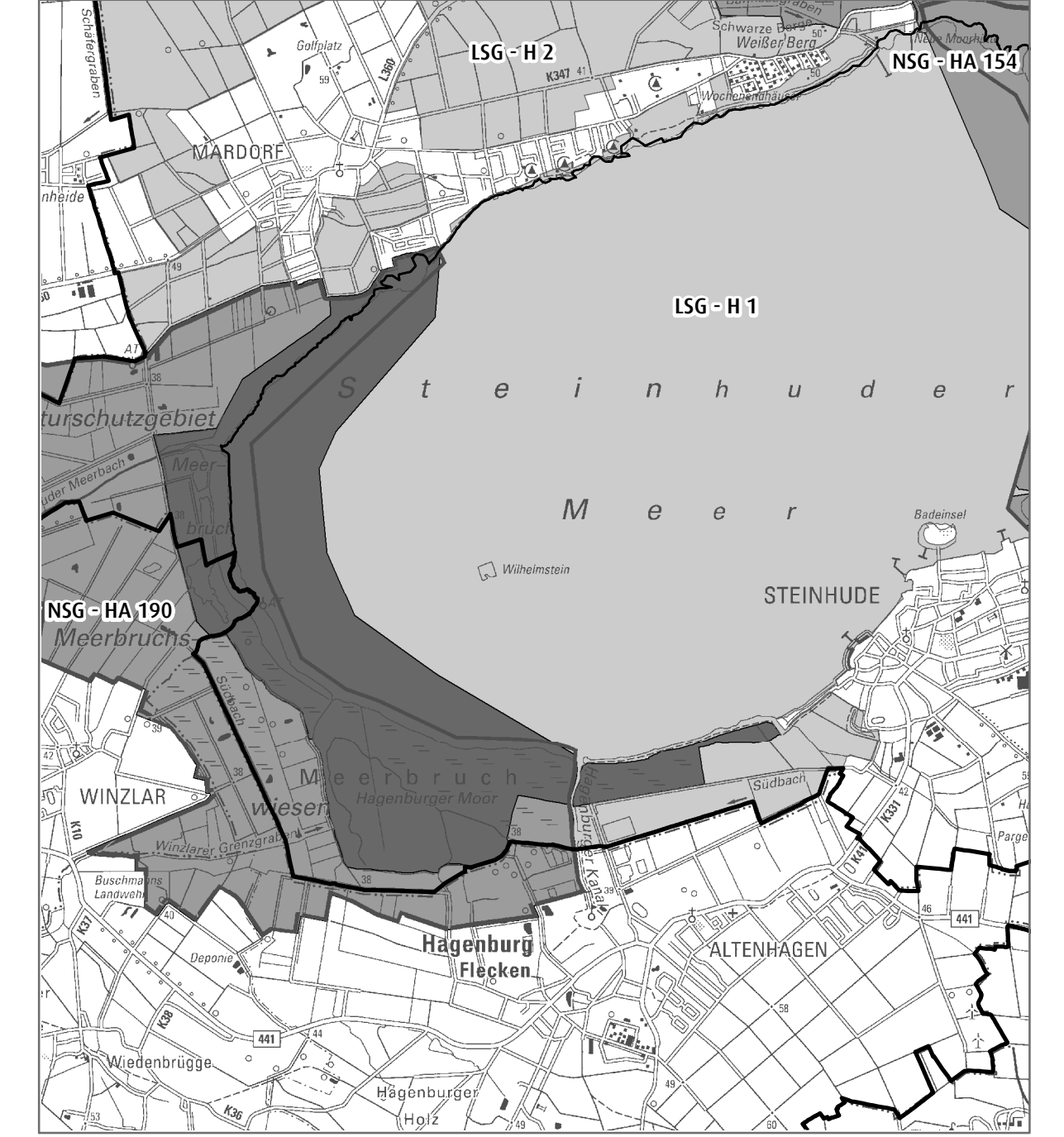




Übersicht M. 1:50.000



Referenzpunkte im NSG - HA 60  
Raumbezug: ETRS 89 UTM Zone 32N  
(EPSG: 25832)

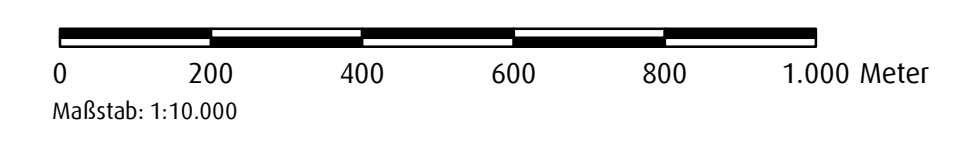
Nr.	Rechtswert (x)	Hochwert (y)
1	520515	5814565
2	520474	5814331
3	520062	5813358
4	519682	5813421
5	519544	5813119
6	519608	5812452
7	519828	5811949
8	520502	5811470
9	520986	5811186
10	521599	5810827
11	521609	5810735

**Legende**

- Grenze des Naturschutzgebietes HA 60 (Innenseite des grauen Rasterbandes)
- Referenzpunkt
- Fläche zur Umsetzung der FFH- Richtlinie / FFH Gebiet 3420-331 "Steinhuder Meer (mit Randbereichen)"
- Fläche zur Umsetzung der Vogelschutzrichtlinie / Vogelschutzgebiet 3521-401 "Steinhuder Meer"
- Grenze der Region Hannover

**Maßgebliche Karte Anlage 1 zur Verordnung über das Naturschutzgebiet "Westufer Steinhuder Meer" in den Städten Neustadt a. Rbge. und Wunstorf, Region Hannover sowie der Stadt Rehburg-Loccum, Landkreis Nienburg/Weser (NSG - HA 60)**

**Abgrenzungen**



Kartengrundlage:  
Auszug aus den Geobasisdaten der Niedersächsischen Vermessungs- und Katasterverwaltung, © 2017

Datenquelle:  
Umweltinformationssystem Region Hannover (2018)  
Niedersächsischer Landesbetrieb für Wasserwirtschaft, Küsten- und Naturschutz (NIWKN, 2007, 2015, 2016, 2017)

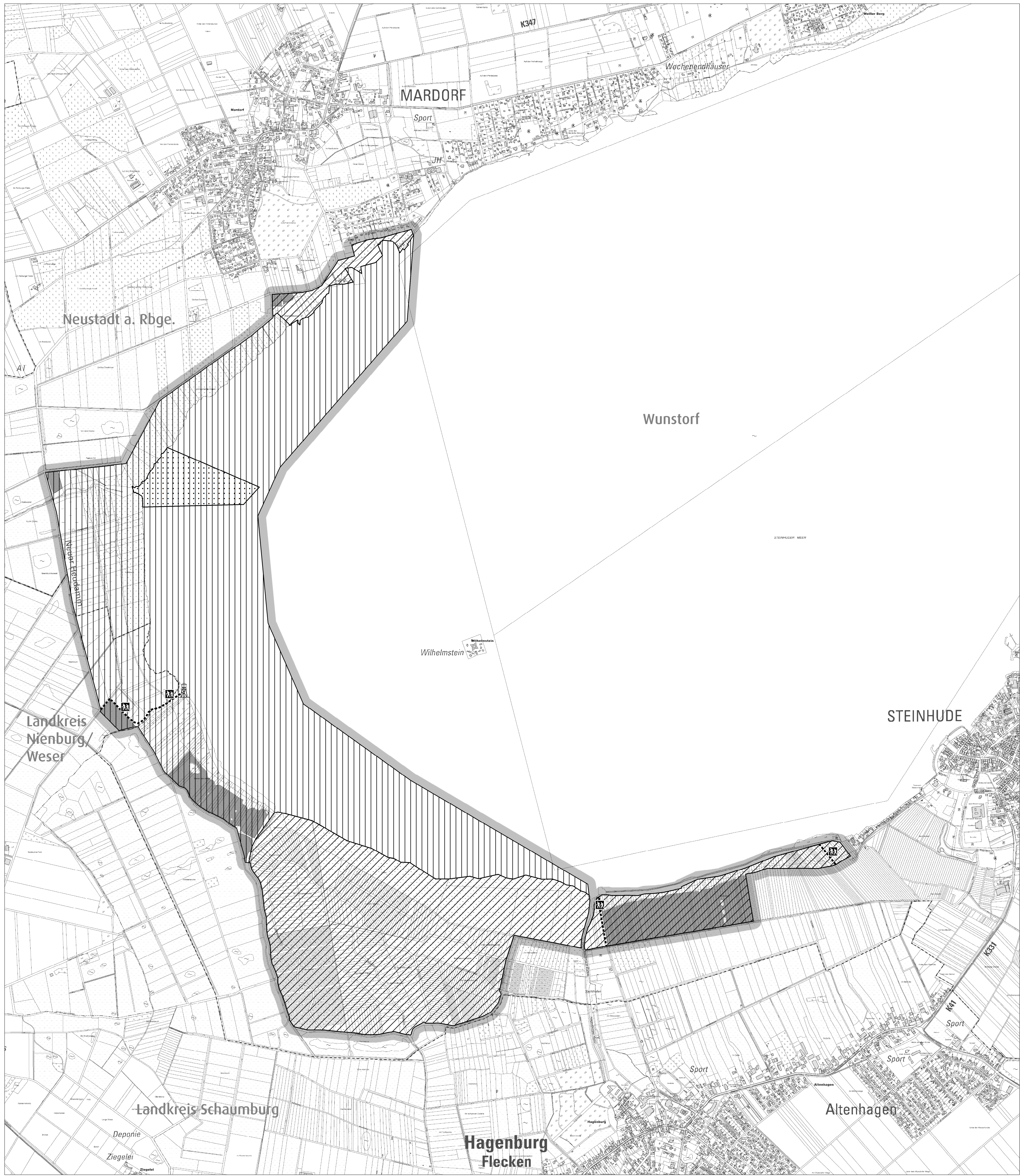
Herausgeber:  
Region Hannover  
Der Regionspräsident  
Fachbereich Umwelt - Untere Naturschutzbehörde  
Hölystraße 17  
30171 Hannover

Stand: 11.02.2019

© Region Hannover

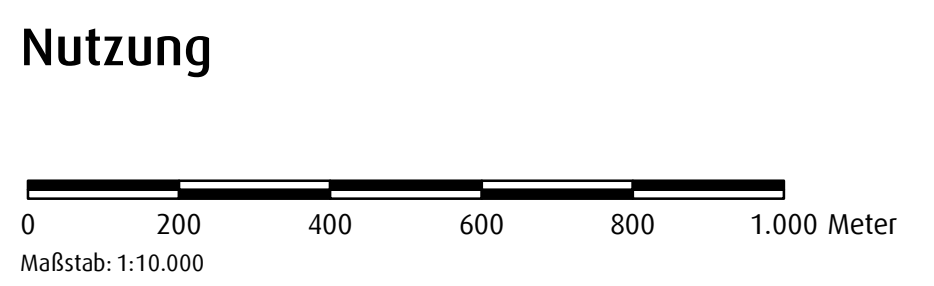






- Legende**
- Dauergrünland entsprechend § 5 Abs. 4
  - Jagdkulisse I entsprechend § 5 Abs. 3 Nr. 4
  - Jagdkulisse II entsprechend § 5 Abs. 3 Nr. 5
  - Fischereiparzelle Nr. 23 entsprechend § 5 Abs. 6
  - Freigegebene Wege entsprechend § 4 Abs. 2
  - Beobachtungspunkt
  - Grenze des Naturschutzgebietes HA 60 (Innenseite des grauen Rasterbandes)
  - Grenze der Region Hannover

**Maßgebliche Karte Anlage 2**  
**zur Verordnung über das Naturschutzgebiet**  
**"Westufer Steinhuder Meer"**  
**in den Städten Neustadt a. Rbge. und Wunstorf,**  
**Region Hannover sowie der Stadt Rehburg-Loccum,**  
**Landkreis Nienburg/Weser (NSG - HA 60)**



Kartengrundlage:  
Auszug aus den Geobasisdaten der Niedersächsischen Vermessungs- und Katasterverwaltung, © 2017  
Datenquelle:  
Umweltinformationssystem Region Hannover (2018)  
Niedersächsischer Landesbetrieb für Wasserwirtschaft, Küsten- und Naturschutz (NtWK), 2007, 2015, 2016, 2017  
Herausgeber:  
Region Hannover  
Der Regionspräsident  
Fachbereich Umwelt - Untere Naturschutzbehörde  
Holtstraße 17  
30171 Hannover  
Stand: 20.02.2019  
© Region Hannover

