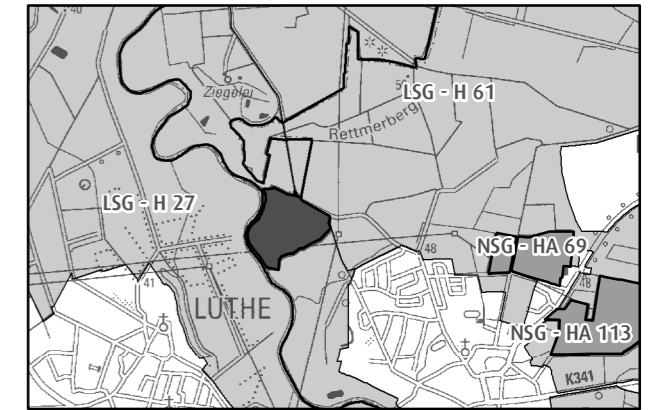


Übersichtskarte M.: 1: 50.000



Legende

Grenze des Naturschutzgebietes HA 85

Fläche zur Umsetzung der FFH- Richtlinie (FFH-Gebiet Nr. 3021-331)

Dauergrünland (entspr. § 5 Abs. 3)

Flächen mit natürlicher Waldentwicklung (entspr. § 5 Abs. 4)

Wald (entspr. § 5 Abs. 4)

Lebensraumtypen

3150, Natürliche und naturnahe nährstoffreiche Stillgewässer mit Laichkraut- oder Froschbiss-Gesellschaften

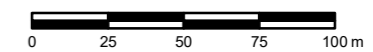
6430, Feuchte Hochstaudenfluren

91E0, Auenwälder mit Erle, Esche, Weide

9190, Alte bodensaure Eichenwälder auf Sandböden mit Stieleiche

Anlage zur Verordnung über das Naturschutzgebiet "Wadebruch" in der Stadt Garbsen, Region Hannover (NSG - HA 85)

maßgebliche Karte



Maßstab: 1: 2.500

Kartengrundlage

Auszug aus den Geobasisdaten des Landesamtes für Geoinformation und Landesvermessung Niedersachsen, © 2020 LGLN

Datenquelle:

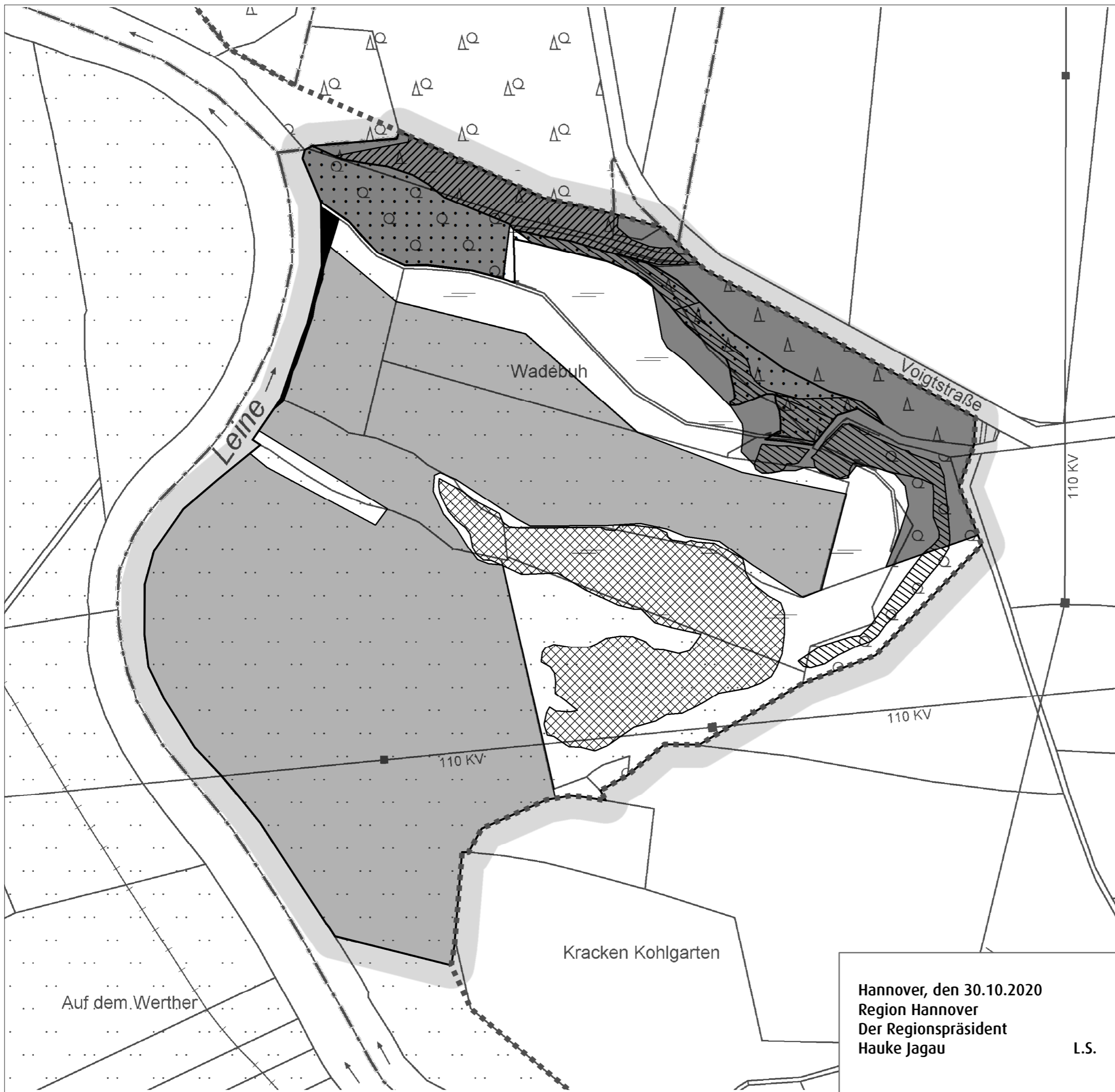
Niedersächsischer Landesbetrieb für Wasserwirtschaft, Küsten- und Naturschutz (NLWKN), 2005 ALKIS Daten (07/2020)

Herausgeber:

Region Hannover
Der Regionspräsident
Fachbereich Umwelt - Untere Naturschutzbehörde
Höltystraße 17
30171 Hannover

Stand: 18.09.2020

© Region Hannover



Hannover, den 30.10.2020
Region Hannover
Der Regionspräsident
Hauke Jagau L.S.