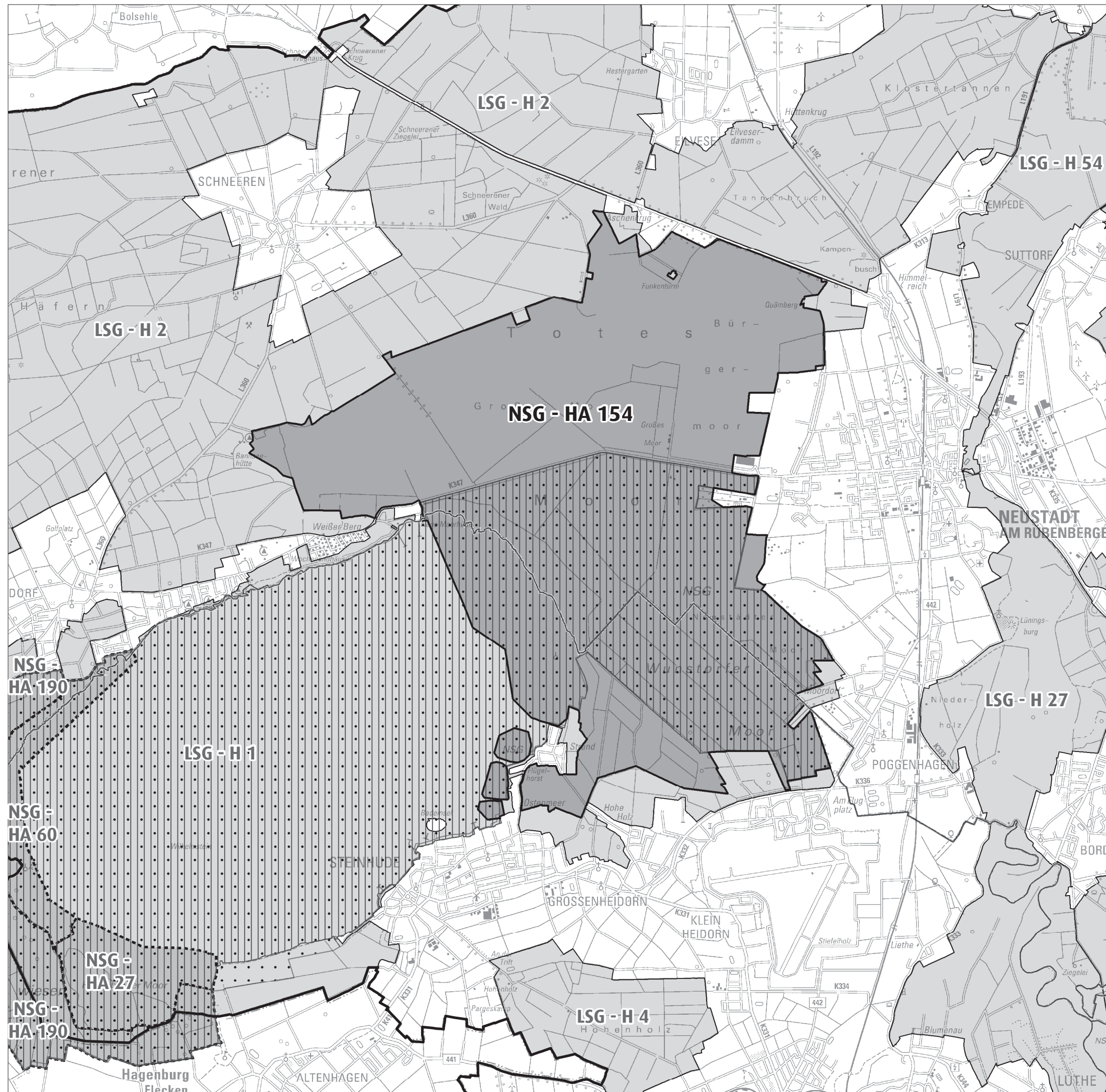









Hannover, den 13.05.2016
 Region Hannover
 Der Regionspräsident
 Hauke Jagau

L.S.



Legende

-  Naturschutzgebiet HA 154
-  Fläche zur Umsetzung der FFH-Richtlinie
-  Fläche zur Umsetzung der EU-Vogelschutzrichtlinie
-  Naturschutzgebiete
-  Landschaftsschutzgebiete
-  Gemeindegrenze
-  Grenze der Region Hannover

Anlage 2 zur Verordnung zur Neuausweisung
 des Naturschutzgebietes "Totes Moor" (NSG-HA 154)
 in den Städten Neustadt a. Rbge. und Wunstorf
 in der Region Hannover

Maßstab 1: 50.000



Kartengrundlage:
 Auszug aus den Geobasisdaten der Niedersächsischen
 Vermessungs- und Katasterverwaltung, © 2012 LGLN

Datenquelle:
 Planungsgruppe Landespflege, 2014

Herausgeber:
 Region Hannover
 Der Regionspräsident
 Fachbereich Umwelt - Untere Naturschutzbehörde
 Höltystr. 17
 30171 Hannover

Stand: 09.03.2016

© Region Hannover