



Hannover, den 30.10.2020  
Region Hannover  
Der Regionspräsident  
Hauke Jagau

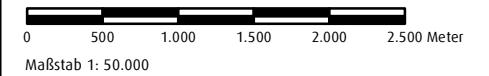
L.S.

Legende

- Naturschutzgebiet HA 162
- FFH- Gebiete
- Weitere Naturschutzgebiete
- Landschaftsschutzgebiete
- Gemeindegrenze

Anlage 2 zur Verordnung über das Naturschutzgebiet "Schwarzes Moor bei Resse" in der Gemeinde Wedemark sowie in der Stadt Garbsen, Region Hannover (NSG - HA 162)

Übersichtskarte

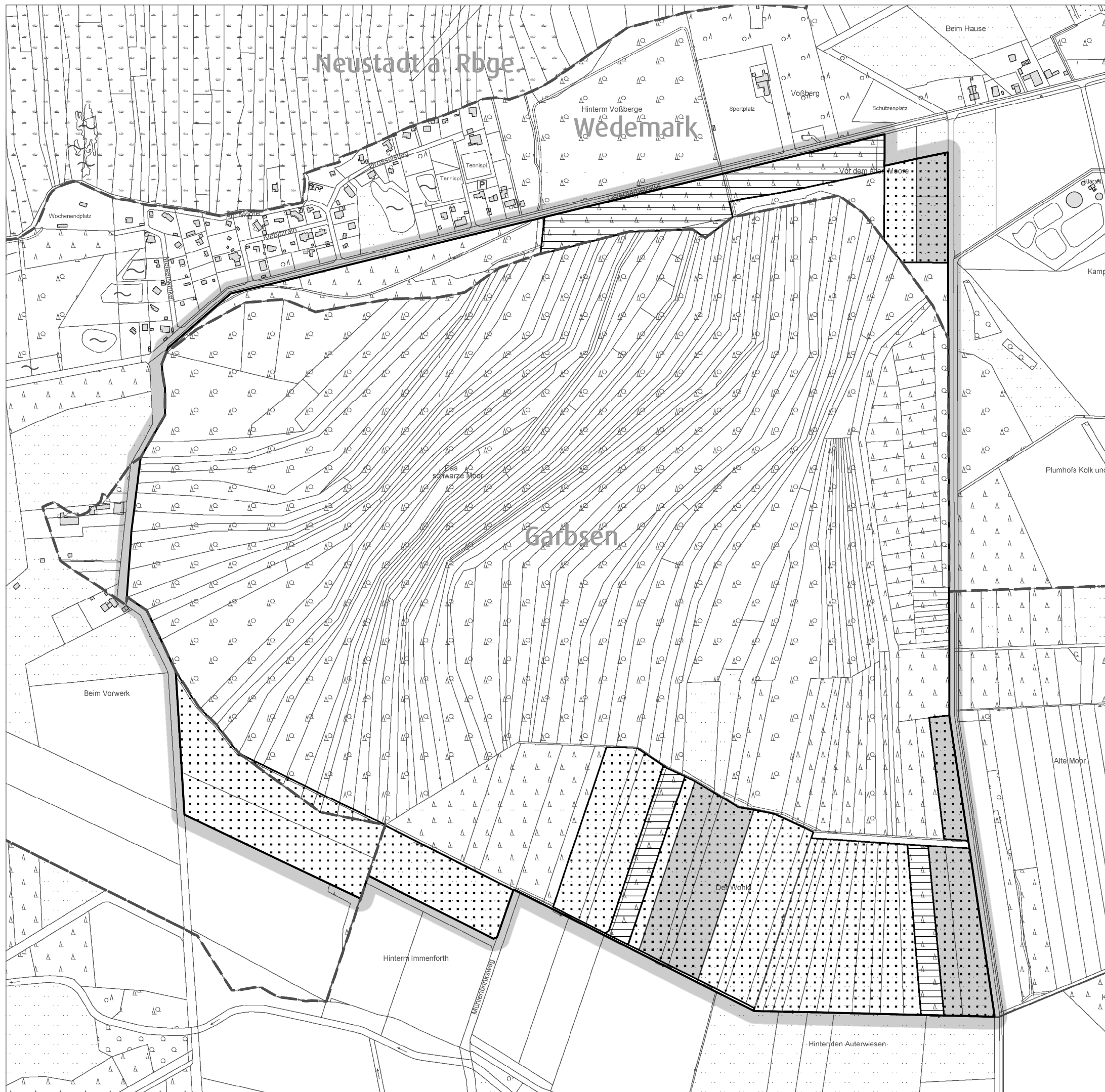


Kartengrundlage:  
Auszug aus den Geobasisdaten des Landesamtes für Geoinformation und Landesvermessung Niedersachsen, © 2019 LGLN






Herausgeber:  
Region Hannover  
Der Regionspräsident  
Fachbereich Umwelt - Untere Naturschutzbehörde  
Höltzstr. 17  
30171 Hannover

Stand: 07.08.2020

© Region Hannover



**Legende**

-  Grenze des Naturschutzgebietes HA 162 (Innenseite des grauen Rasterbandes)
-  Dauergrünland (entspr. § 5 Abs. 4)
-  Dauergrünland (entspr. § 5 Abs. 4 Nr. 11)
-  Wirtschaftswald (entspr. § 5 Abs. 6)
-  Gemeindegrenze

Hannover, den 30.10.2020  
 Region Hannover  
 Der Regionspräsident  
 Hauke Jagau L.S.

**Anlage 1 zur Verordnung über  
 das Naturschutzgebiet "Schwarzes Moor  
 bei Resse" in der Gemeinde Wedemark sowie  
 in der Stadt Garbsen,  
 Region Hannover (NSG - HA 162)**

**maßgebliche Karte**



Kartengrundlage  
 Auszug aus den Geobasisdaten des Landesamtes  
 für Geoinformation und Landesvermessung Niedersachsen, © 2019 

Herausgeber:  
 Region Hannover  
 Der Regionspräsident  
 Fachbereich Umwelt - Untere Naturschutzbehörde  
 Höltystr. 17  
 30171 Hannover

Stand: 07.08.2020

© Region Hannover

