





**Karte 2 zur Verordnung über die Ausweisung
des Naturschutzgebietes HA 104
"Kleyberg"**


Legende

-  Grenze des Naturschutzgebietes
*(Die Innenseite der schwarzen Linie
des grauen Bandes kennzeichnet
die Grenze des Naturschutzgebietes)*
-  Grünland gemäß § 4 Abs. 3 Nr.1
-  Grünland gemäß § 4 Abs. 3 Nr.2
-  Teilfläche des Vogelschutzgebietes
"Sollingvorland" gem. § 1 Abs.4
*(Die Außenseite der gestrichelten violetten
Linie kennzeichnet die Grenze des
Vogelschutzgebietes im NSG)*

Bearbeitung: Heike Jandt / Sabrina Scharf / Walter Standke

Maßstab: 1:4.000
0 50 100 200
Meter



Kartengrundlage: AK5
Quelle: Auszug aus den Geobasisdaten der Niedersächsischen
Vermessungs- und Katasterverwaltung © 2014 

Holzminden, den 28.06.2016
Landkreis Holzminden
Die Landrätin

Angelika Schürzeberg