
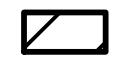



Karte 1
zur Verordnung über die Ausweisung
des Naturschutzgebietes HA 119
"Tuchtberg"
im Landkreis Holzminden


Übersichtskarte

Legende

-  Lage des Naturschutzgebietes
-  Fläche zur Umsetzung der Vogelschutzrichtlinie - Vogelschutzgebiet V 68 "Sollingvorland" gemäß § 1 Abs. 4
-  Kreisgrenze

Bearbeitung: Heike Jandt

Maßstab: 1:30.000



Kartengrundlage:
DTK25 © GeoBasis-DE/LGLN 2009 LGLN

Holzminden, den 10.02.2025
Landkreis Holzminden

gez. Schönemann


Der Landrat



Karte 2
zur Verordnung über die Ausweisung
des Naturschutzgebietes HA 119
"Tuchtberg"
im Landkreis Holzminden


maßgebliche Karte

Legende


 Lage des Naturschutzgebietes
(Die Innenseite der schwarzen Linie
des grauen Bandes kennzeichnet
die Grenze des Naturschutzgebietes)


 Gemarkungsgrenze


 Weg

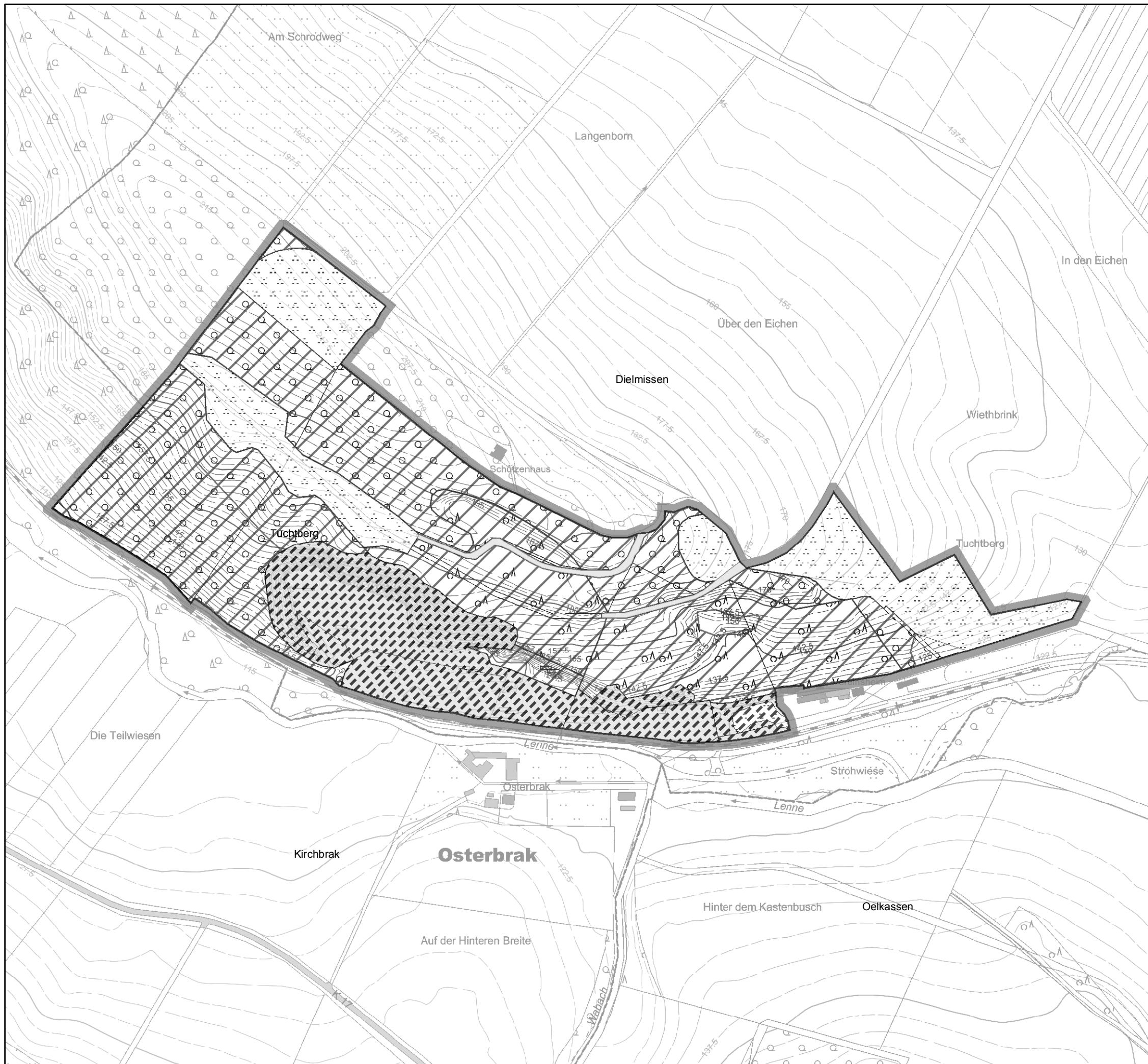
 Steinbruch gemäß § 2 Abs. 1 Nr. 1

**Freistellungen der ordnungsgemäßen Land-
und Forstwirtschaft**

 Grünland gemäß § 4 Abs. 3


 Grünland gemäß § 4 Abs. 3 (Steinbruch)

 Wald gemäß § 4 Abs. 4



Bearbeitung: Heike Jandt

Maßstab: 1:4.000



Kartengrundlage:
AK 5 © GeoBasis-DE/LGLN 2024 

Holzminden, den 10.02.2025
Landkreis Holzminden

gez. Schönemann

Der Landrat

