





Karte 1
 zur Verordnung über die
 Ausweisung des Naturschutzgebietes
 HA 150 "Holzberg, Denkiehäuser Wald,
 Heukenberg" in den Landkreisen
 Holzminden und Northeim


Legende

-  Lage des Naturschutzgebietes
-  Grenze der Landkreise Holzminden/ Northeim
-  Fläche zur Umsetzung der FFH Richtlinie - FFH-Gebiet 126 "Holzberg bei Stadoldendorf, Heukenberg" gemäß § 1 Abs. 4
-  Fläche zur Umsetzung des Vogelschutzrichtlinie - Vogelschutzgebiet V 68 "Sollingvorland" gemäß § 1 Abs. 4

Bearbeitung: Heike Jandt / Sabrina Scharf / Walter Standke

Maßstab: 1:25.000
 0 250 500 1.000
 Meter







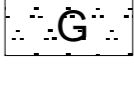
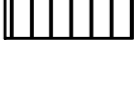











Kartengrundlage: DTK25
 Quelle: Auszug aus den Geobasisdaten der Niedersächsischen Vermessungs- und Katasterverwaltung © 2013 

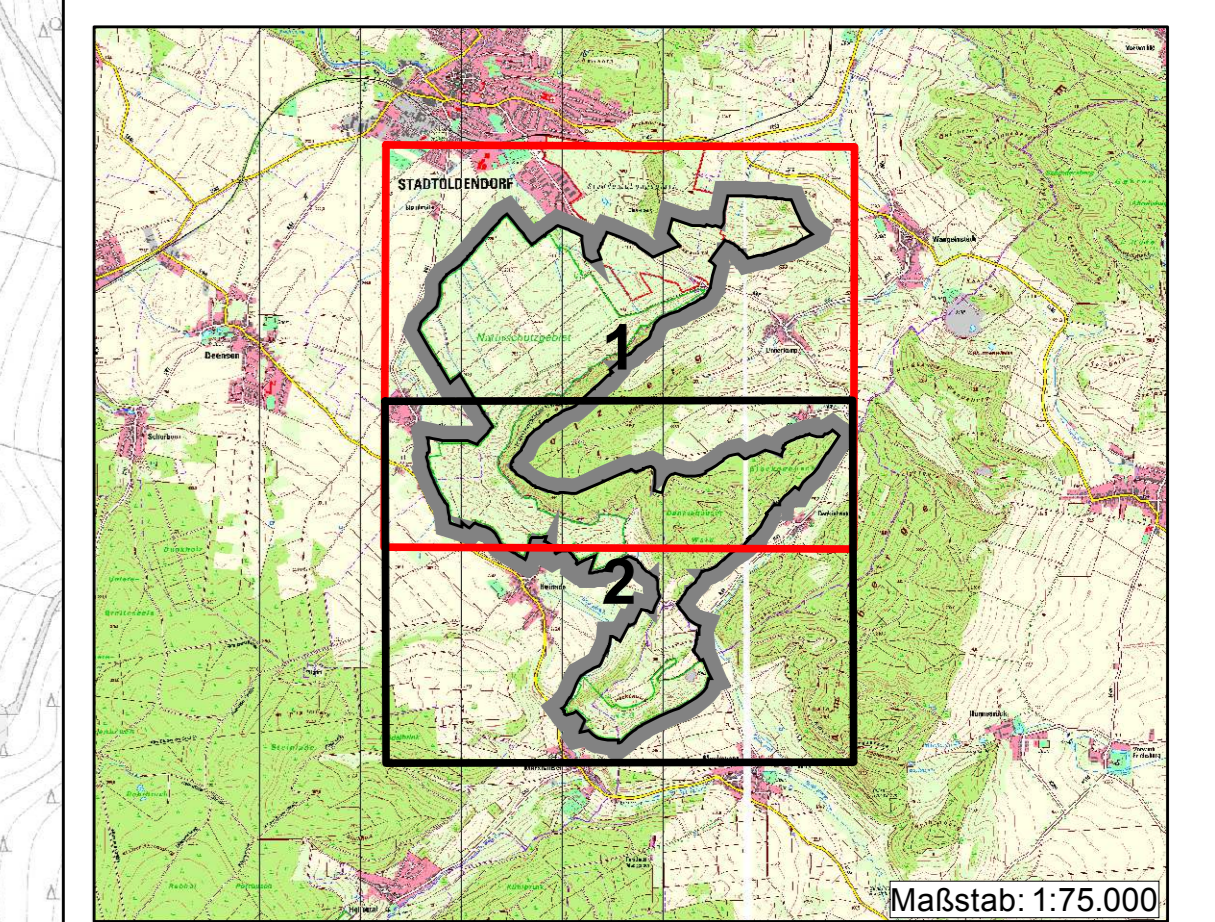
Holzminden, den 05.12.2018
 Landkreis Holzminden
 Die Landrätin

i. V. Scholz

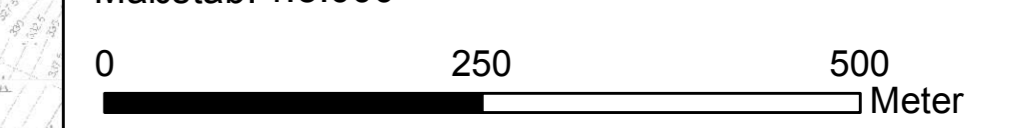
**Karte 2 Blatt 1
zur Verordnung über die
Ausweisung des Naturschutzgebietes
HA 150 "Holzberg, Denkiehäuser Wald,
Heukenberg", in den Landkreisen
Holzminden und Northeim**

Legende

-  Grenze des Naturschutzgebietes
(Die Innenseite der durchgezogenen schwarzen Linie des grauen Bandes kennzeichnet die Grenze des Naturschutzgebietes)
-  Grenze der Landkreise Holzminden/ Northeim
-  Ackerflächen gem. § 4 Abs. 3
-  Weihnachtsbaum- und Schmuckreisigkultur gem. § 4 Abs. 3
-  Dauergrünland gem. § 4 Abs. 4 Nr. 1 - 9
-  überwiegend der Lebensraumtyp Kalktrockenrasen und ihre Verbuschungsstadien (6210) gem. § 4 Abs. 4 Nr. 10
-  überwiegend der Lebensraumtyp Magere Flachlandmähwiesen (6510) gem. § 4 Abs. 4 Nr. 11
-  Feuchte Hochstaudenfluren (6430) gem. § 4 Abs. 4 Nr. 12
-  Kalktuffquellen (7220) gem. § 4 Abs. 4 Nr. 13
-  Kalkreiche Niedermoore (7230) gem. § 4 Abs. 4 Nr. 14
-  sonstige Quellen und wassergebundene Biotope gem. § 4 Abs. 4 Nr. 15
-  Kalkfelsen mit Felsspaltenvegetation (8210)
-  Wald gem. § 4 Abs. 5 Nr. 1 und 4
-  Wald gem. § 4 Abs. 5 Nr. 2 a-j), Nr. 3 a), 3 b) bb) und Nr. 4 (9130)
-  Wald gem. § 4 Abs. 5 Nr. 2 a-j), Nr. 3 a), 3 b) aa) und Nr. 4 (9150)
-  Wald gem. § 4 Abs. 5 Nr. 2 a-j), Nr. 3 a), 3 b) aa) und Nr. 4 (9180)
-  Wald gem. § 4 Abs. 5 Nr. 2 a-k), Nr. 3 a), 3 b) aa) und Nr. 4 (91E0)



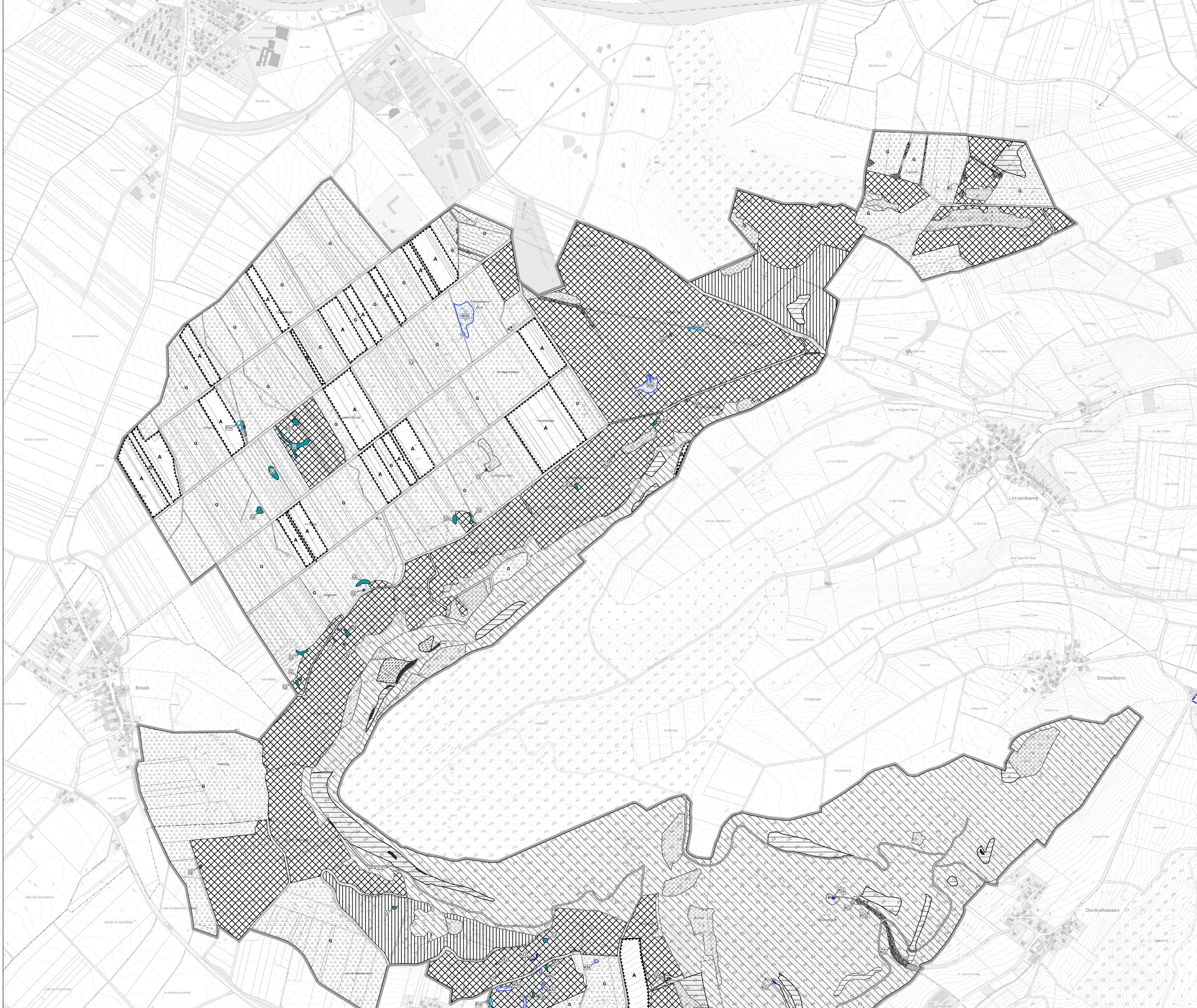
Bearbeitung: Heike Jandt / Sabrina Scharf / Walter Standke
Maßstab: 1:5.000



Kartengrundlage:
Auszug aus den Geobasisdaten der Niedersächsischen
Vermessungs- und Katasterverwaltung © 2014


















Holzminden, den 05.12.2018
Landkreis Holzminden
Die Landrätin

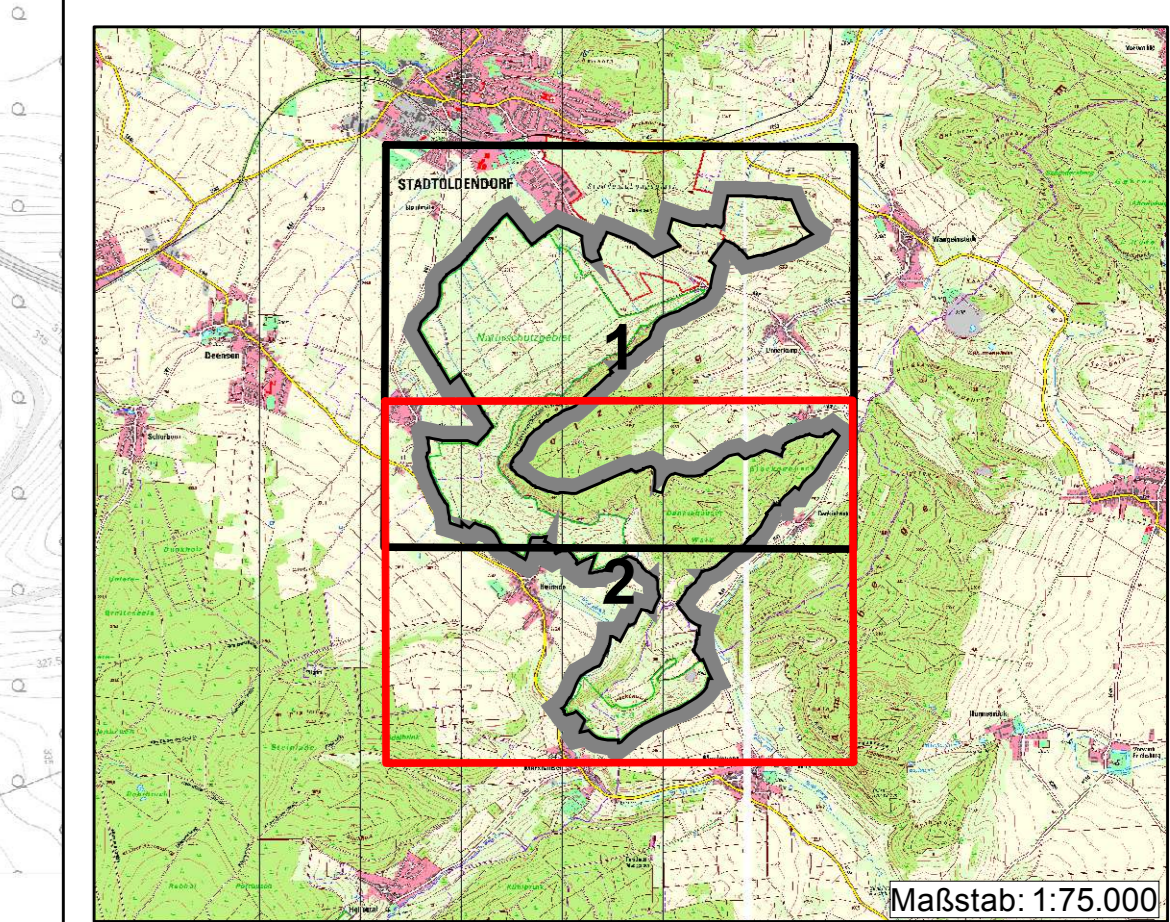
i. V. Scholz



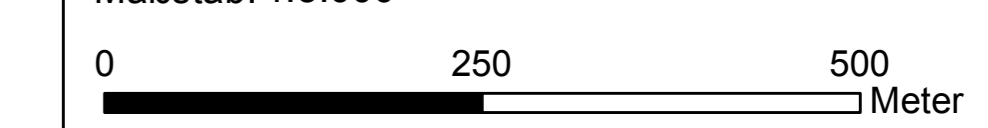
**Karte 2 Blatt 2
zur Verordnung über die
Ausweisung des Naturschutzgebietes
HA 150 "Holzberg, Denkiehäuser Wald,
Heukenberg", in den Landkreisen
Holzminden und Northeim**

Legende

-  Grenze des Naturschutzgebietes
(Die Innenseite der durchgezogenen schwarzen Linie des grauen Bandes kennzeichnet die Grenze des Naturschutzgebietes)
-  Grenze der Landkreise Holzminden/ Northeim
-  Ackerflächen gem. § 4 Abs. 3
-  Weihnachtsbaum- und Schmuckreisigkultur gem. § 4 Abs. 3
-  Dauergrünland gem. § 4 Abs. 4 Nr. 1 - 9
-  überwiegend der Lebensraumtyp Kalktrockenrasen und ihre Verbuchungsstadien (6210) gem. § 4 Abs. 4 Nr. 10
-  überwiegend der Lebensraumtyp Magere Flachlandmähwiesen (6510) gem. § 4 Abs. 4 Nr. 11
-  Feuchte Hochstaudenfluren (6430) gem. § 4 Abs. 4 Nr. 12
-  Kalktuffquellen (7220) gem. § 4 Abs. 4 Nr. 13
-  Kalkreiche Niedermoore (7230) gem. § 4 Abs. 4 Nr. 14
-  sonstige Quellen und wassergebundene Biotope gem. § 4 Abs. 4 Nr. 15
-  Kalkfelsen mit Felsspaltenvegetation (8210)
-  Wald gem. § 4 Abs. 5 Nr. 1 und 4
-  Wald gem. § 4 Abs. 5 Nr. 2 a-j), Nr. 3 a), 3 b) bb) und Nr. 4 (9130)
-  Wald gem. § 4 Abs. 5 Nr. 2 a-j), Nr. 3 a), 3 b) aa) und Nr. 4 (9150)
-  Wald gem. § 4 Abs. 5 Nr. 2 a-j), Nr. 3 a), 3 b) aa) und Nr. 4 (9180)
-  Wald gem. § 4 Abs. 5 Nr. 2 a-k), Nr. 3 a), 3 b) aa) und Nr. 4 (91E0)



Bearbeitung : Heike Jandt / Sabrina Scharf / Walter Standke
Maßstab: 1:5.000



Kartengrundlage:
Auszug aus den Geobasisdaten der Niedersächsischen
Vermessungs- und Katasterverwaltung © 2014

Holzminden, den 05.12.2018
Landkreis Holzminden
Die Landrätin

i. V. Scholz

