




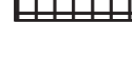

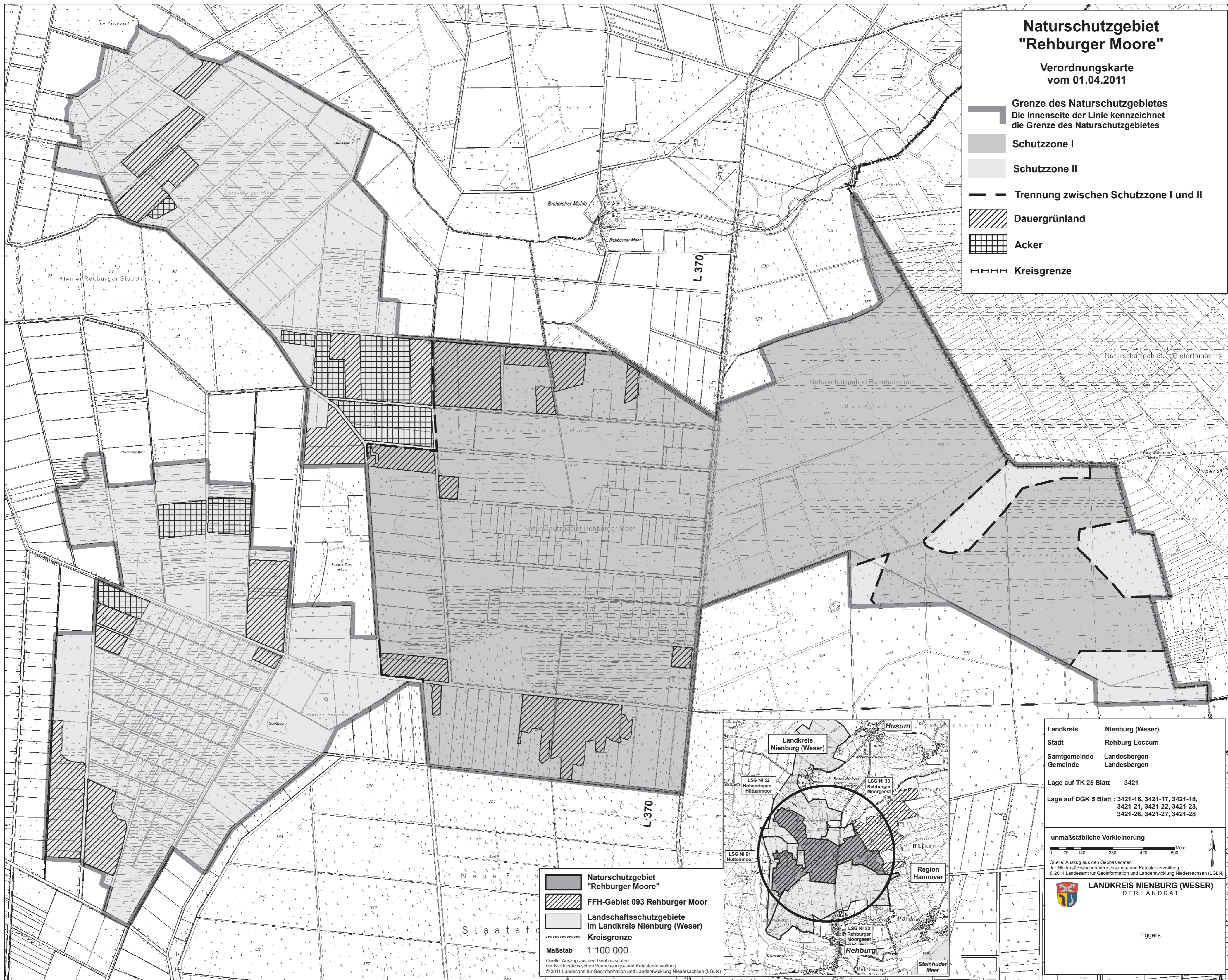


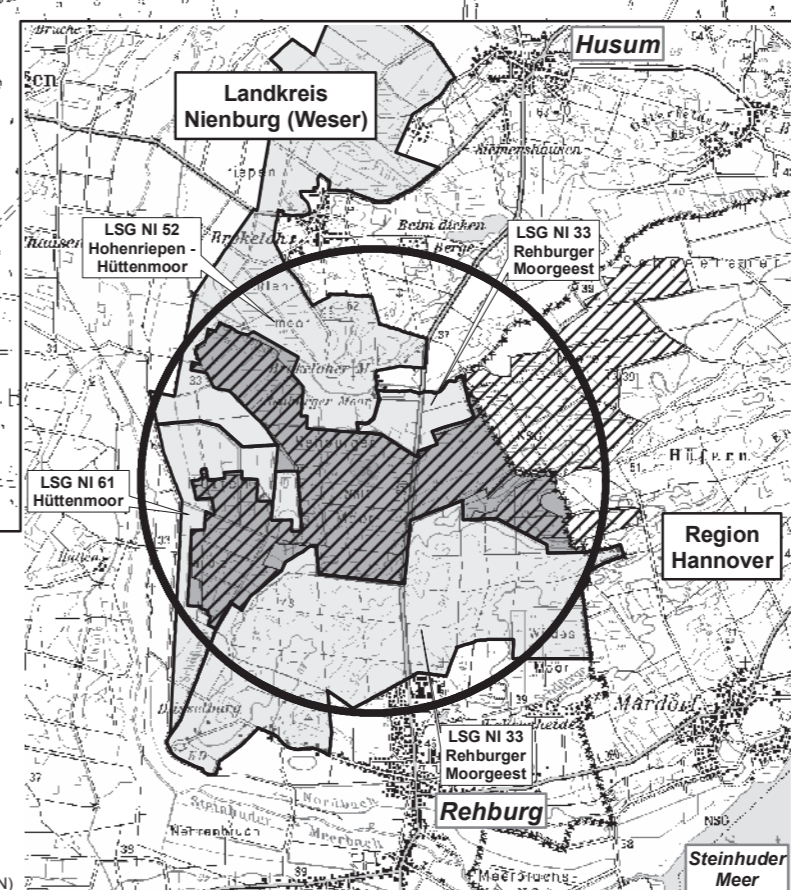
# Naturschutzgebiet "Rehburger Moore"

Verordnungskarte  
vom 01.04.2011

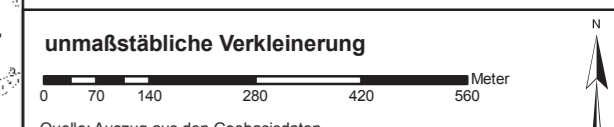
-  Grenze des Naturschutzgebietes  
Die Innenseite der Linie kennzeichnet die Grenze des Naturschutzgebietes
-  Schutzzone I
-  Schutzzone II
-  Trennung zwischen Schutzzone I und II
-  Dauergrünland
-  Acker
-  Kreisgrenze




-  Naturschutzgebiet "Rehburger Moore"
  -  FFH-Gebiet 093 Rehburger Moor
  -  Landschaftsschutzgebiete im Landkreis Nienburg (Weser)
  -  Kreisgrenze
- Maßstab 1:100.000  
Quelle: Auszug aus den Geobasisdaten der Niedersächsischen Vermessungs- und Katasterverwaltung  
© 2011 Landesamt für Geoinformation und Landentwicklung Niedersachsen (LGLN)



Landkreis	Nienburg (Weser)
Stadt	Rehburg-Loxum
Samtgemeinde	Landesbergen
Gemeinde	Landesbergen
Lage auf TK 25 Blatt	3421
Lage auf DGK 5 Blatt	3421-16, 3421-17, 3421-18, 3421-21, 3421-22, 3421-23, 3421-26, 3421-27, 3421-28



Quelle: Auszug aus den Geobasisdaten der Niedersächsischen Vermessungs- und Katasterverwaltung  
© 2011 Landesamt für Geoinformation und Landentwicklung Niedersachsen (LGLN)

 **LANDKREIS NIENBURG (WESER)**  
DER LANDRAT

Eggers