







Naturschutzgebiet HA 098 "Burckhardtshöhe" Anlage

Karte zur Verordnung vom 29.04.2016

Landkreis Nienburg (Weser)
Samtgemeinde Grafschaft Hoya
Gemeinde Hoyerhagen

-  Grenze des Naturschutzgebietes
Die Innenseite der Linie kennzeichnet die Grenze des Naturschutzgebiets
-  FFH-Gebiet 281 Burckhardtshöhe
-  Naturwald
-  Prozessschutzzone (keine forstliche Nutzung)
-  Wald nach § 4 Abs. 4 Nr. 1 und Abs. 5
-  Wald nach § 4 Abs. 4 Nr. 2

- Sonderbiotope**
-  Kleingewässer
 -  Moor

0 100 200 300 Meter Maßstab 1:8.000

Quelle: Auszug aus den Geobasisdaten der Niedersächsischen Vermessungs- und Katasterverwaltung. © 2014 LGLN

LANDKREIS NIENBURG (WESER)
DER LANDRAT



Kohlmeier

