



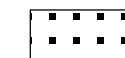
# Naturschutzgebiet (NSG HA 176) "Domäne Stolzenau/Leese"


Verordnungskarte  
22.06.2018

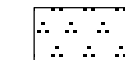
Landkreis Nienburg/Weser  
Samtgemeinde Mittelweser  
Gemeinden Leese & Landesbergen  
Gemarkungen Leese & Landesbergen

 Grenze des Naturschutzgebietes  
Die Innenseite der Linie  
kennzeichnet die Grenze des  
Naturschutzgebietes


 Dauergrünland


 Acker


 Betriebsstätte

 Federwildjagd von  
August bis September zulässig

 Korridor 1 gemäß  
§ 4 Abs. 7 Nr. 1


 Korridor 2 gemäß  
§ 4 Abs. 7 Nr. 2


 Für die fischereiliche Nutzung  
gesperrter Bereich

 Bereich für die Berufsfischerei

**[ a - b ]** Betreten des Weserufers  
zur Ausübung der Angelnutzung  
unterliegt Erlaubnisvorbehalt

**b[ - c ]** Betreten des Weserufers  
zur Ausübung der Angelnutzung  
verboten


1:10.000   
0 90 180 360 540 720 Meter


Quelle: Auszug aus den Geobasisdaten der Niedersächsischen  
Vermessungs- und Katasterverwaltung, © 2016 

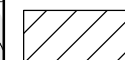



**LANDKREIS NIENBURG (WESER)**  
DER LANDRAT


Kohlmeier

 Grenze des Naturschutzgebietes  
Die Innenseite der Linie  
kennzeichnet die Grenze des  
Naturschutzgebietes

 Fläche zur Umsetzung der  
FFH-Richtlinie

 Fläche zur Umsetzung der  
Vogelschutzrichtlinie

0 0,25 0,5 1 1,5 Kilometer 

Quelle: Auszug aus den Geobasisdaten der Niedersächsischen  
Vermessungs- und Katasterverwaltung, © 2016  1:30.000

