









**Naturschutzgebiet HA 177  
"Wellier Schleife/Staustufe Landesbergen"**


Verordnungskarte  
vom 24.10.2014


**Landkreis** Nienburg (Weser)  
**Samtgemeinde** Liebenau  
Gemeinde Liebenau  
**Samtgemeinde** Mittelweser  
Gemeinde Estorf und Landesbergen  
**Flecken** Steyerberg

**Grenze des Naturschutzgebietes**  
Die Innenseite der Linie kennzeichnet  
die Grenze des Naturschutzgebietes

-  Dauergrünland
-  Acker
-  Obstkultur
-  Wald
-  Altarm "Wellier Schleife"  
für fischereiliche Nutzung gesperrter Bereich
-  Wehrram der Weser

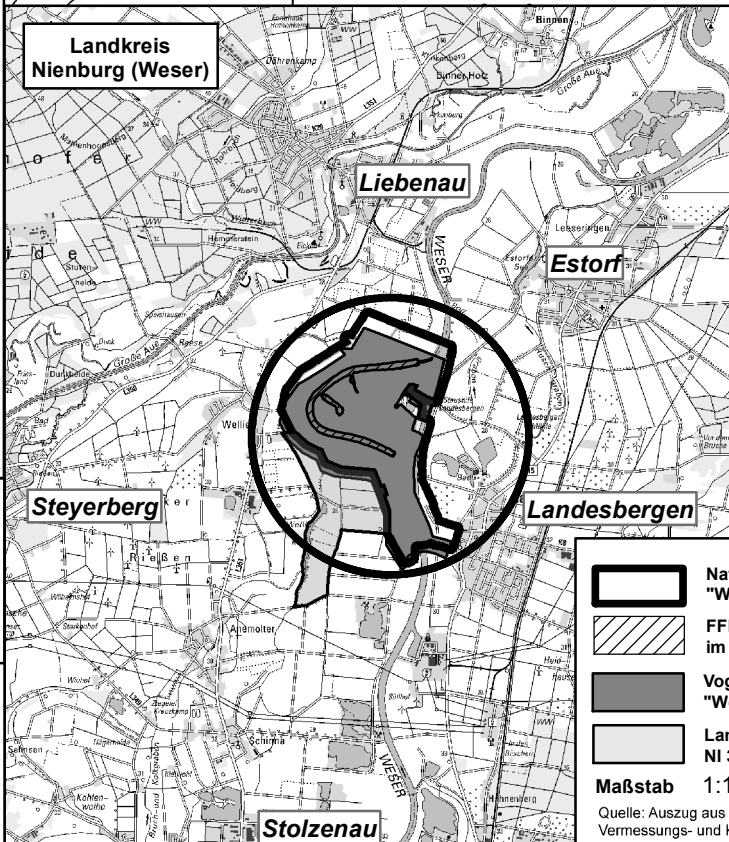
Maßstab 1:10.000







Quelle: Auszug aus den Geobasisdaten der Niedersächsischen Vermessungs- und Katasterverwaltung, © 2012 



Kohlmeier



-  Naturschutzgebiet  
"Wellier Schleife/Staustufe Landesbergen"
-  FFH-Gebiet 289 Teichfledermaus-Gewässer  
im Raum Nienburg
-  Vogelschutzgebiet 43  
"Wesertalau bei Landesbergen"
-  Landschaftsschutzgebiet  
NI 35 Weseraltarm westlich der Staustufe Landesbergen

Maßstab 1:100.000

Quelle: Auszug aus den Geobasisdaten der Niedersächsischen Vermessungs- und Katasterverwaltung, © 2012 