





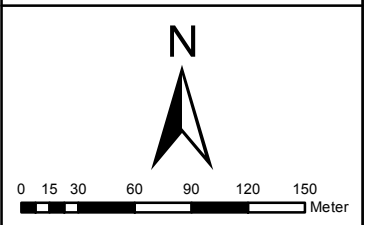



Anlage 1: Maßgebliche Karte zur Verordnung des Landkreises Schaumburg über das Naturschutzgebiet "Teufelsbad" vom 05.12.2018

-  Grenze Naturschutzgebiet und FFH-Gebiet
-  Kerngebiete
-  7220 - Kalktuffquellen
-  9110 - Hainsimsen-Buchenwald
-  9130 - Waldmeister-Buchenwald
-  91E0 - Auenwald mit Erle und Esche

Maßstab 1 : 4.000
AP2.5



Quelle: Auszug aus den Geobasisdaten der Niedersächsischen Vermessungs- und Katasterverwaltung © 2017

