






Anlage

Karte zur Verordnung des Landkreises Schaumburg über das Naturschutzgebiet "Bückeburger Niederung"

vom 20.07.2021

vom 20.07.2021

Legende

-  Grenze Naturschutzgebiet
-  100 m-Zone gem. § 3 Abs. 1 Nr. 7
-  Wege gem. § 3 Abs. 2
-  Acker gem. § 4 Abs. 3 Nr. 1
-  Grünland gem. § 4 Abs. 3 Nr. 2
-  Grünland gem. § 4 Abs. 3 Nr. 3



Landkreis Schaumburg
untere Naturschutzbehörde



0 50 100 200 300 400 500
Meter

Maßstab 1:7.500

Quelle: Auszug aus den Geobasisdaten des Landesamtes für Geoinformation und Landesvermessung Niedersachsen, © 2019 (AP2.5)

