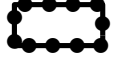







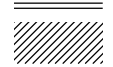


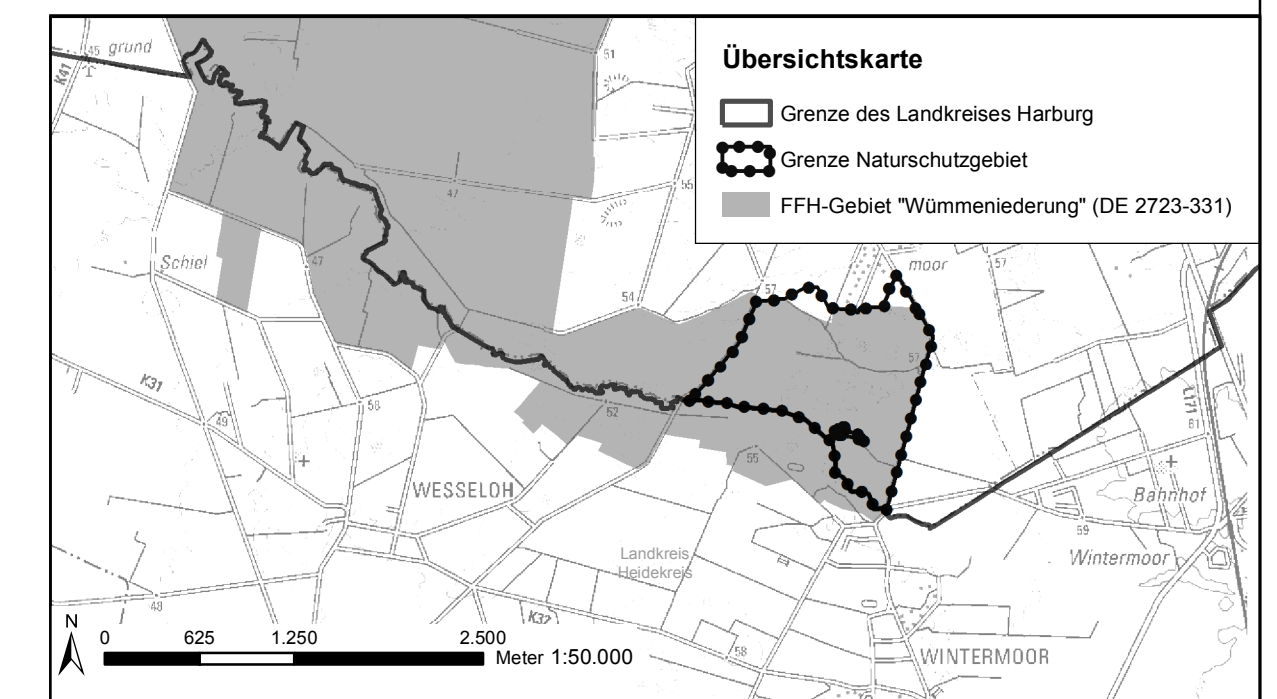




### Anlage 1 der Verordnung des Landkreises Harburg über das Naturschutzgebiet „Heidemoor bei Ottermoor“

-  Grenze des Landkreises Harburg
-  Grenze des Naturschutzgebiets
-  Ackerflächen gem. § 4 (3) Nr. 1 NSG-VO
-  Grünlandflächen A gem. § 4 (3) Nr. 2 NSG-VO
-  Grünlandflächen B gem. § 4 (3) Nr. 3 NSG-VO
-  Grünlandflächen C gem. § 4 (3) Nr. 4 NSG-VO
-  Grünlandflächen D gem. § 4 (3) Nr. 5 NSG-VO
-  Grünlandflächen E gem. § 4 (3) Nr. 6 NSG-VO
-  Waldflächen A gem. § 4 (4) Nr. 2 NSG-VO
-  Waldflächen B gem. § 4 (4) Nr. 3 NSG-VO
-  Waldflächen C gem. § 4 (4) Nr. 4 NSG-VO



Maßgebliche Karte zur Verordnung des Landkreises Harburg  
vom 22.10.2018 über das Naturschutzgebiet

## "Heidemoor bei Ottermoor"

Winsen (Luhe), den 13.11.2018  
Landkreis Harburg  
Der Landrat

Rainer Rempe

Kartengrundlage: Amtliche Karte 1 : 5.000 (AK5)

0 25 50 100  
Meter

Maßstab:  
1:5.000



Blatt 1 von 1