




**Übersichtskarte zur Verordnung**  
 über das Naturschutzgebiet "Bülter See und Randmoore"  
 (Landkreis Cuxhaven, Gemeinden Heerstedt, Loxstedt und Schiffdorf)

Landkreis Cuxhaven  
 - Untere Naturschutzbehörde -  
 Cuxhaven, 23.06.2010  
 Im Auftrag

-  Grenze des Naturschutzgebietes  
 (Die Grenze verläuft auf der Außenseite der schwarzen Linie.)
-  Fläche des Naturschutzgebietes
-  Dauergrünland gemäß § 4 Abs. 4 Nr. 1 der Verordnung

*Rusch*  
 Rusch

Maßstab 1:25.000  
 0 250 500 Meter



Quelle der Kartengrundlage: Auszug aus den Geobasisdaten der Vermessungs- und Katasterverwaltung (C) 2010 