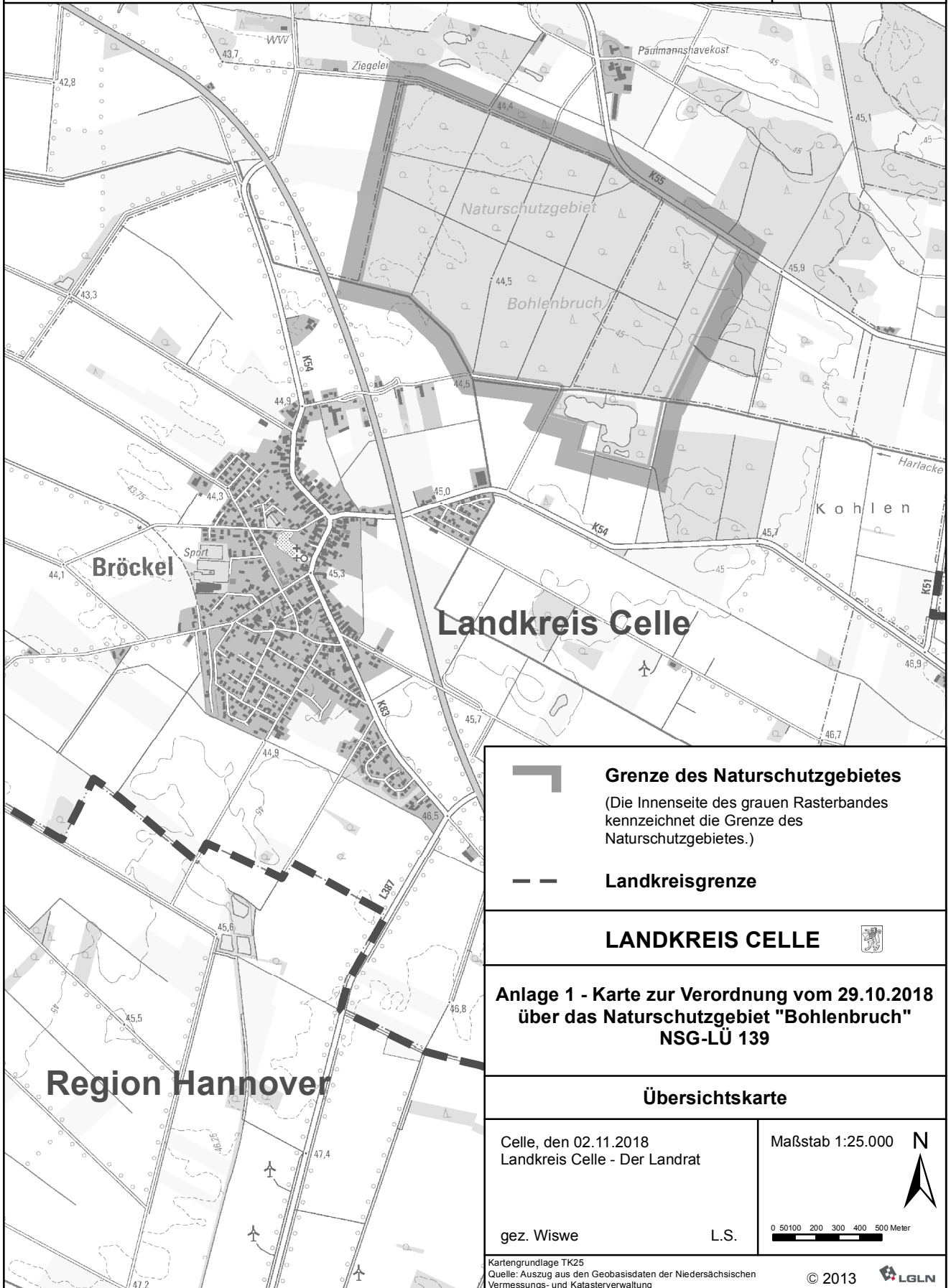


**Karte zur Verordnung vom 29.10.2018 über das
 Naturschutzgebiet
 "Bohlenbruch"
 NSG-LÜ 139**

Anlage 1

Landkreis Celle
 Samtgemeinde Flotwedel
 Gemarkungen Bröckel und Eicklingen



Grenze des Naturschutzgebietes
 (Die Innenseite des grauen Rasterbandes kennzeichnet die Grenze des Naturschutzgebietes.)

Landkreisgrenze


LANDKREIS CELLE 


Anlage 1 - Karte zur Verordnung vom 29.10.2018 über das Naturschutzgebiet "Bohlenbruch" NSG-LÜ 139

Übersichtskarte

Celle, den 02.11.2018
 Landkreis Celle - Der Landrat


gez. Wiswe L.S.

Maßstab 1:25.000 




 0 50 100 200 300 400 500 Meter

Karte zur Verordnung
vom 29.10.2018
über das Naturschutzgebiet
"Bohlenbruch"
NSG-LÜ 139



Landkreis Celle
Samtgemeinde Flotwedel
Gemarkungen Bröckel & Eicklingen

 **Grenze des Naturschutzgebietes**
(Die Innenseite des grauen Rasterbandes
kennzeichnet die Grenze des
Naturschutzgebietes.)


**Nutzungsauflagen für FFH-Lebensraumtypen
der Wälder**

-  9160
gem. § 4 Abs. 5
-  9190
gem. § 4 Abs. 5
-  91E0
gem. § 4 Abs. 5

**Nutzungsauflagen für
landwirtschaftliche Flächen**

-  Grünland
gem. § 4 Abs. 3 Nr. 4
-  Acker
gem. § 4 Abs. 3 Nr. 1 - 3

Sonstige Regelungen

-  Sukzession
gem. § 2 Abs. 1 Nr. 1

LANDKREIS CELLE 

Anlage 2 - Karte zur Verordnung vom 29.10.2018
über das Naturschutzgebiet "Bohlenbruch"
NSG-LÜ 139

Celle, den 02.11.2018
Landkreis Celle - Der Landrat

Maßstab 1:5.000

gez. Wiswe

L.S.

 0 20 40 60 80 100 Meter

Kartengrundlage AKS
Quelle: Auszug aus den Geobasisdaten der Niedersächsischen
Vermessungs- und Katasterverwaltung

© 2017 

