













# Naturschutzgebiet "Maujahn"

Maßgebliche Karte zur Verordnung  
des Landkreises Lüchow - Dannenberg  
vom 13.03.2017  
in der Gemeinde Karwitz, der Stadt Dannenberg (Elbe),  
der Samtgemeinde Elbtalau.

## Legende

-  **NSG Grenze**  
(Die Innenseite des grauen Rasterbandes  
kennzeichnet die Grenze des Naturschutzgebietes)
-  Flächen für Pflege u. Entwicklung gem. § 4(2)2d
-  Naturwald (Sukzession) gem. § 4(4)4
-  Sonstiger Wald gem. § 4(4)1
-  Erlenbruchwald gem. § 4(4)5
-  Dauergrünland gem. § 4(3)3
-  Acker gem. § 4(3)1
-  LRT 9190 gem. § 4(4)2 u. 3
-  LRT 7140 gem. § 2(3)2a
-  LRT 7110 gem. § 2(3)1
-  Talkesseloberkante
-  Wege ganzjährig gesperrt gem. § 3(2)
- B, C**    Erhaltungszustand FFH - LRT

Maßstab 1:5.000

0 50 100 150 200 250 300  
Meter

N



Anlage 1



Landkreis Lüchow-Dannenberg  
Der Landrat  
Natur- und Landschaftsschutz

Quelle:  
Auszug aus den Geobasisdaten der Niedersächsischen  
Vermessungs- und Katasterverwaltung.  
© 2015

