


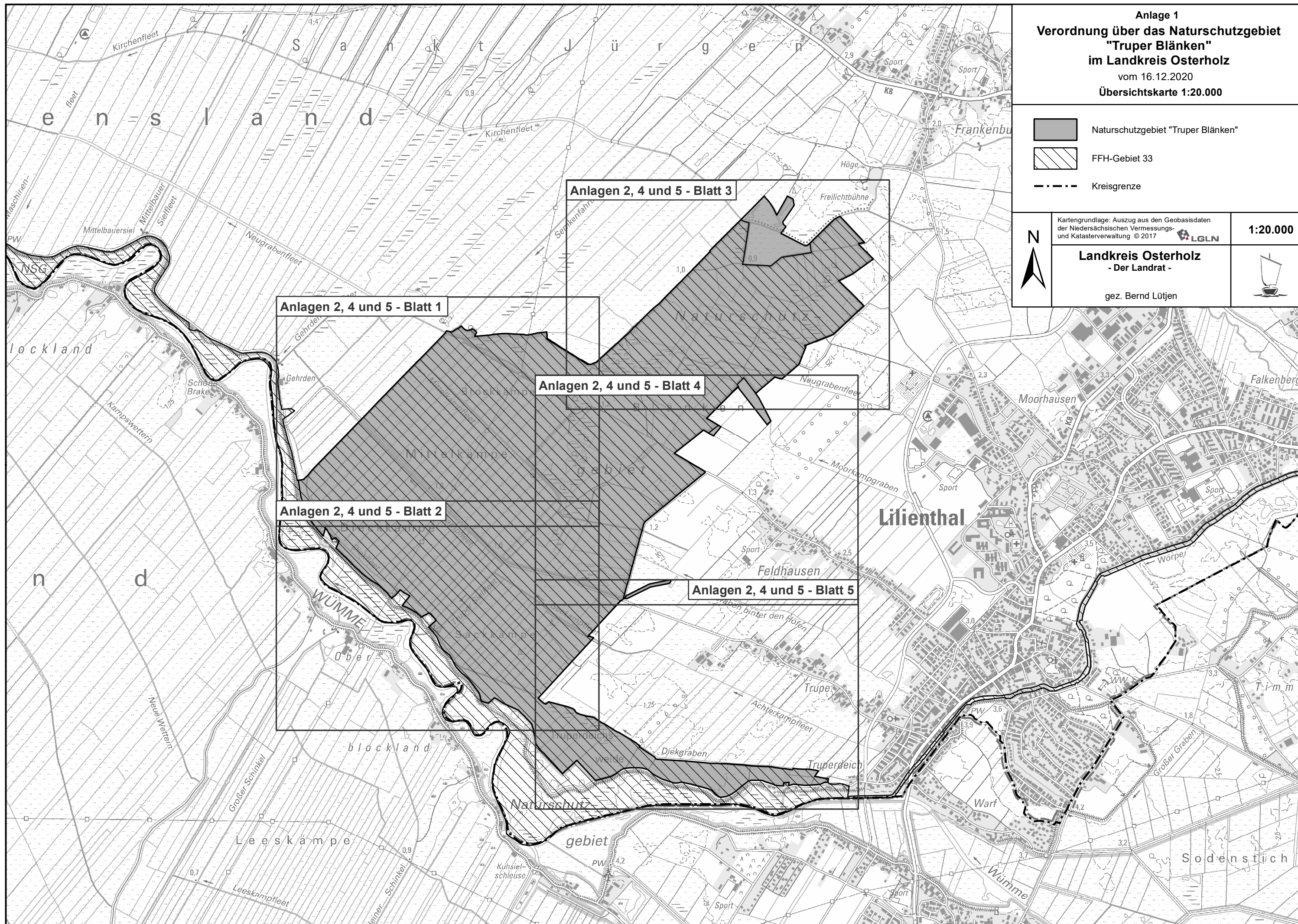


**Anlage 1**  
**Verordnung über das Naturschutzgebiet**  
**"Truper Blänken"**  
**im Landkreis Osterholz**  
 vom 16.12.2020  
**Übersichtskarte 1:20.000**




-  Naturschutzgebiet "Truper Blänken"
-  FFH-Gebiet 33
-  Kreisgrenze


	Kartgrundlage: Auszug aus den Geobasisdaten der Niedersächsischen Vermessungs- und Katasterverwaltung © 2017 
<b>Landkreis Osterholz</b> - Der Landrat -  gez. Bernd Lütjen	<b>1:20.000</b>  






Anlage 2  
**Verordnung über das Naturschutzgebiet  
"Truper Blänken"**  
im Landkreis Osterholz  
vom 16.12.2020  
Maßgebliche Karte - Blatt 1 von 5

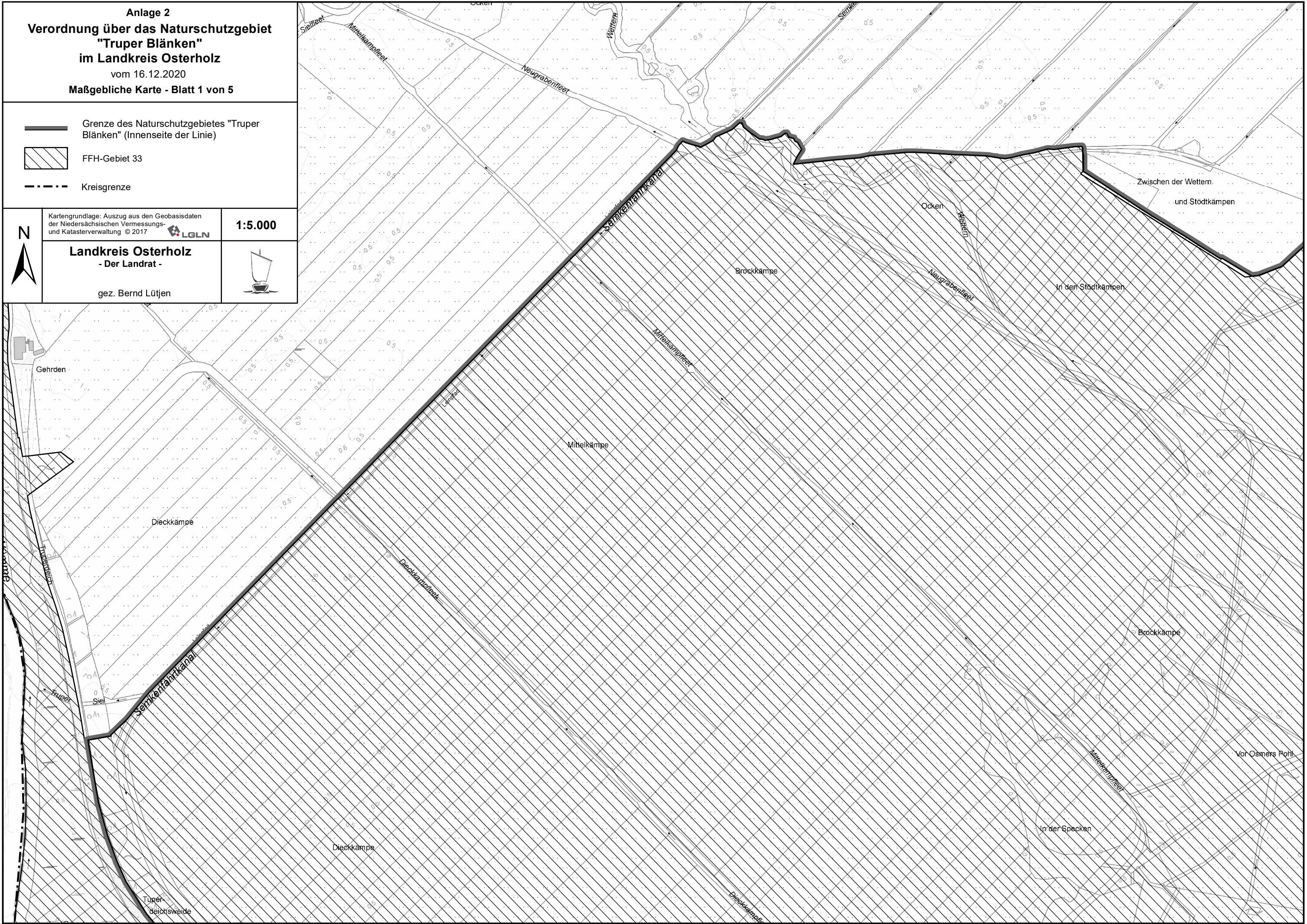
-  Grenze des Naturschutzgebietes "Truper Blänken" (Innenseite der Linie)
-  FFH-Gebiet 33
-  Kreisgrenze

Kartengrundlage: Auszug aus den Geobasisdaten  
der Niedersächsischen Vermessungs-  
und Katasterverwaltung © 2017 

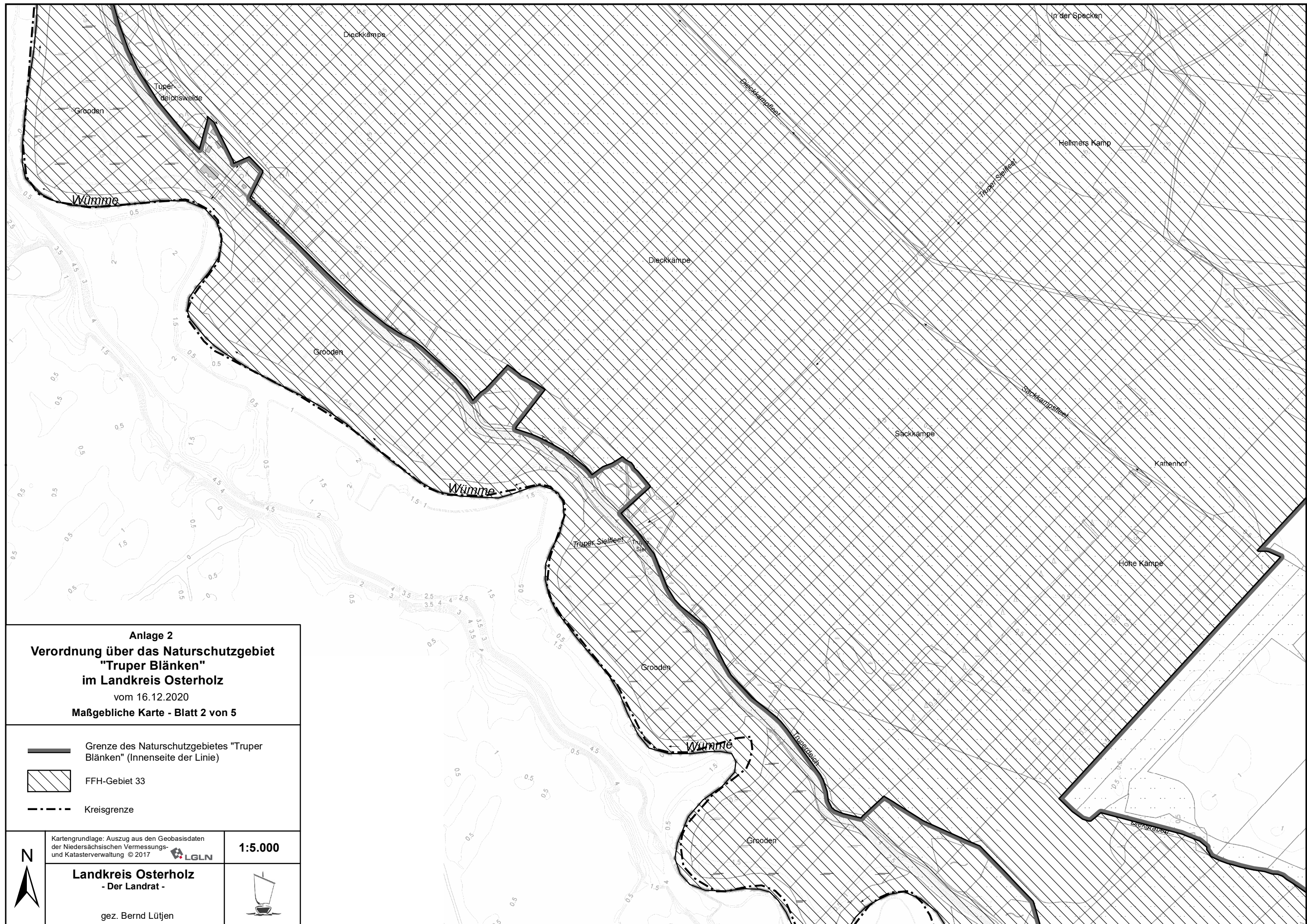
**1:5.000**

**Landkreis Osterholz**  
- Der Landrat -

gez. Bernd Lütjen 










**Anlage 2**  
**Verordnung über das Naturschutzgebiet**  
**"Truper Blänken"**  
**im Landkreis Osterholz**  
 vom 16.12.2020  
**Maßgebliche Karte - Blatt 2 von 5**




- Grenze des Naturschutzgebietes "Truper Blänken" (Innenseite der Linie)
- FFH-Gebiet 33
- Kreisgrenze

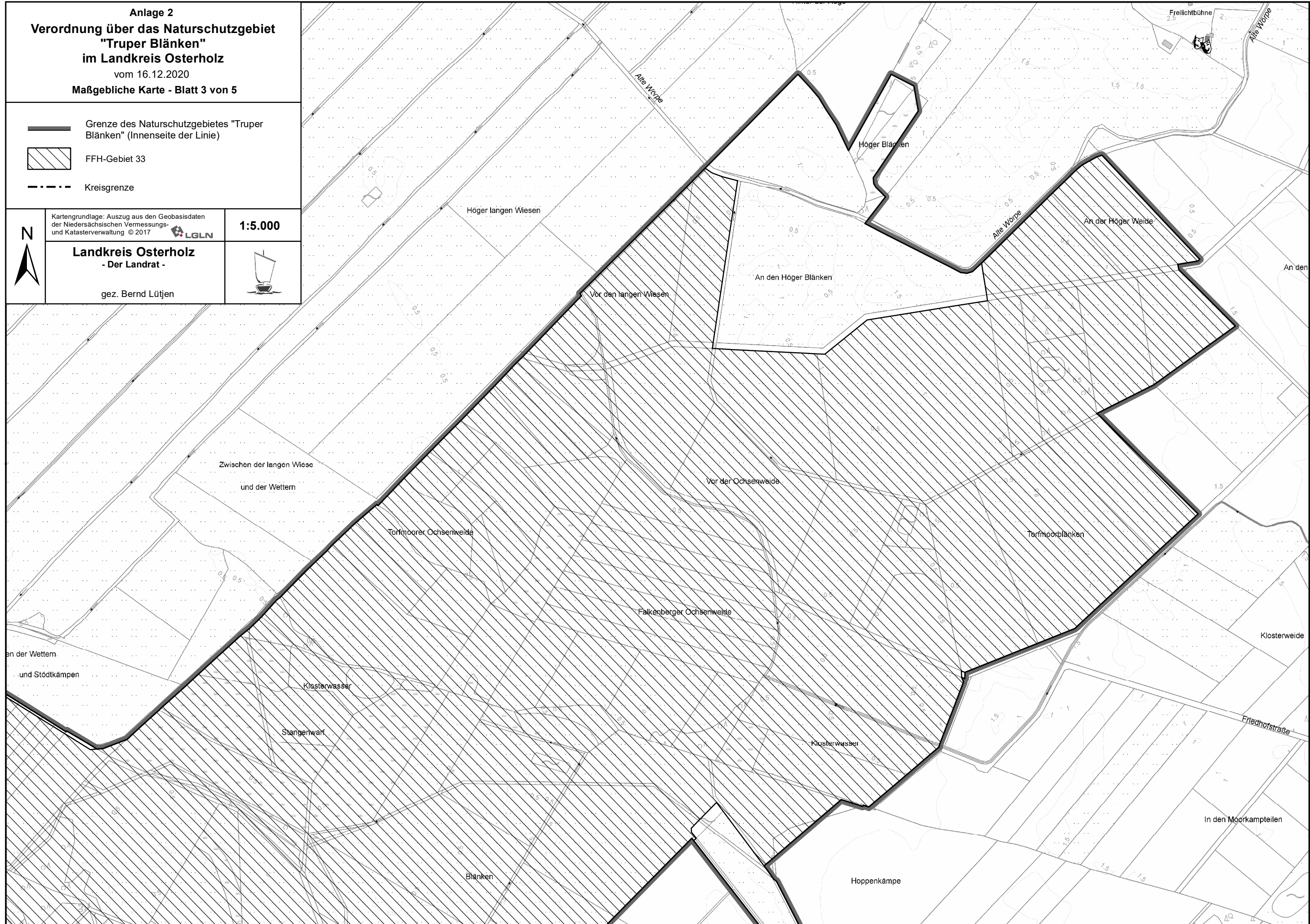
	Kartengrundlage: Auszug aus den Geobasisdaten der Niedersächsischen Vermessungs- und Katasterverwaltung © 2017
<b>1:5.000</b>	
<b>Landkreis Osterholz</b> - Der Landrat -  gez. Bernd Lütjen	



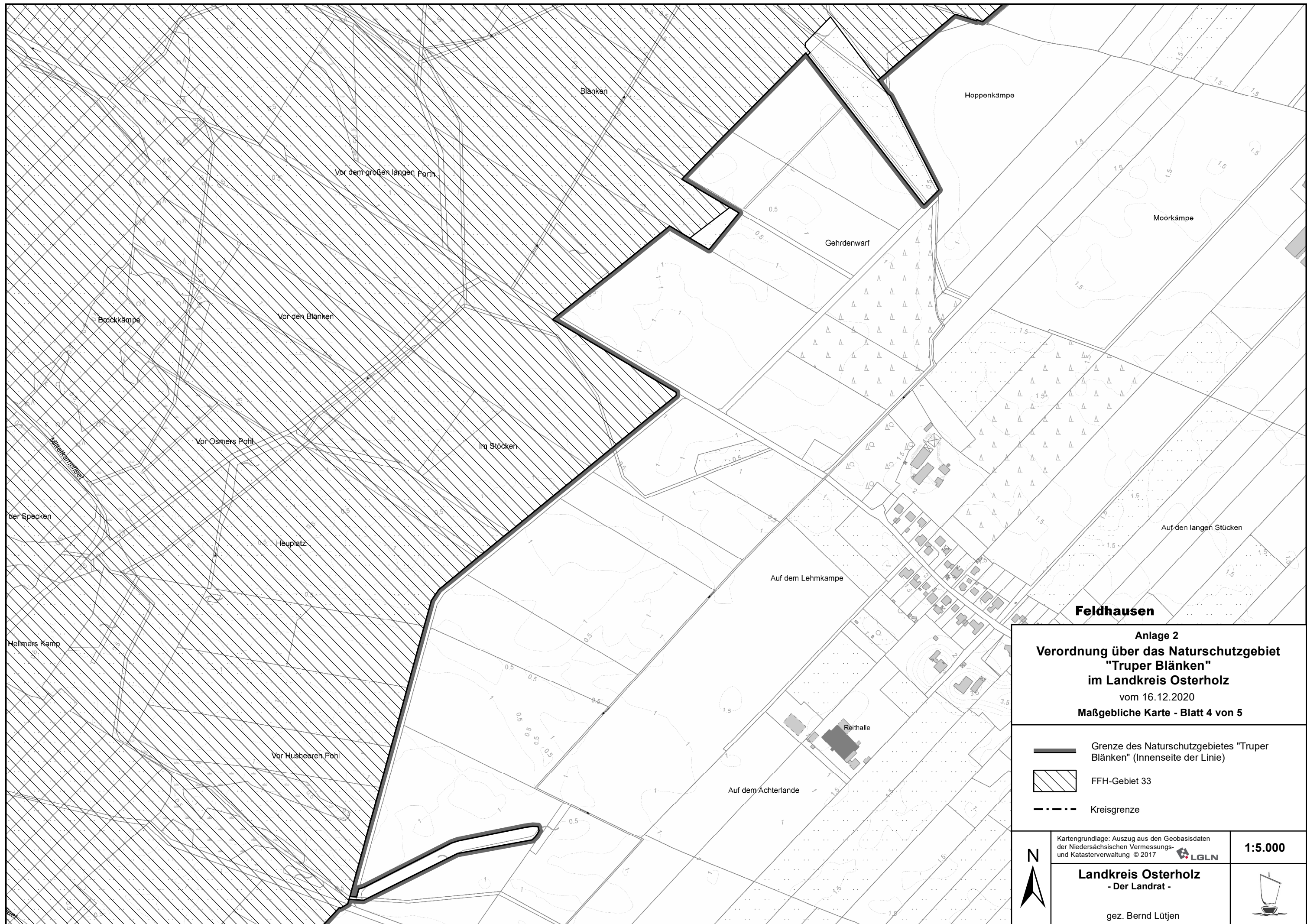
**Anlage 2**  
**Verordnung über das Naturschutzgebiet**  
**"Truper Blänken"**  
**im Landkreis Osterholz**  
 vom 16.12.2020  
**Maßgebliche Karte - Blatt 3 von 5**

-  Grenze des Naturschutzgebietes "Truper Blänken" (Innenseite der Linie)
-  FFH-Gebiet 33
-  Kreisgrenze

	Kartengrundlage: Auszug aus den Geobasisdaten der Niedersächsischen Vermessungs- und Katasterverwaltung © 2017	1:5.000
		
<b>Landkreis Osterholz</b> - Der Landrat - gez. Bernd Lütjen		







**Anlage 2**  
**Verordnung über das Naturschutzgebiet**  
**"Truper Blänken"**  
**im Landkreis Osterholz**  
 vom 16.12.2020  
**Maßgebliche Karte - Blatt 4 von 5**




- Grenze des Naturschutzgebietes "Truper Blänken" (Innenseite der Linie)
- FFH-Gebiet 33
- Kreisgrenze

Kartengrundlage: Auszug aus den Geobasisdaten der Niedersächsischen Vermessungs- und Katasterverwaltung © 2017 **1:5.000**

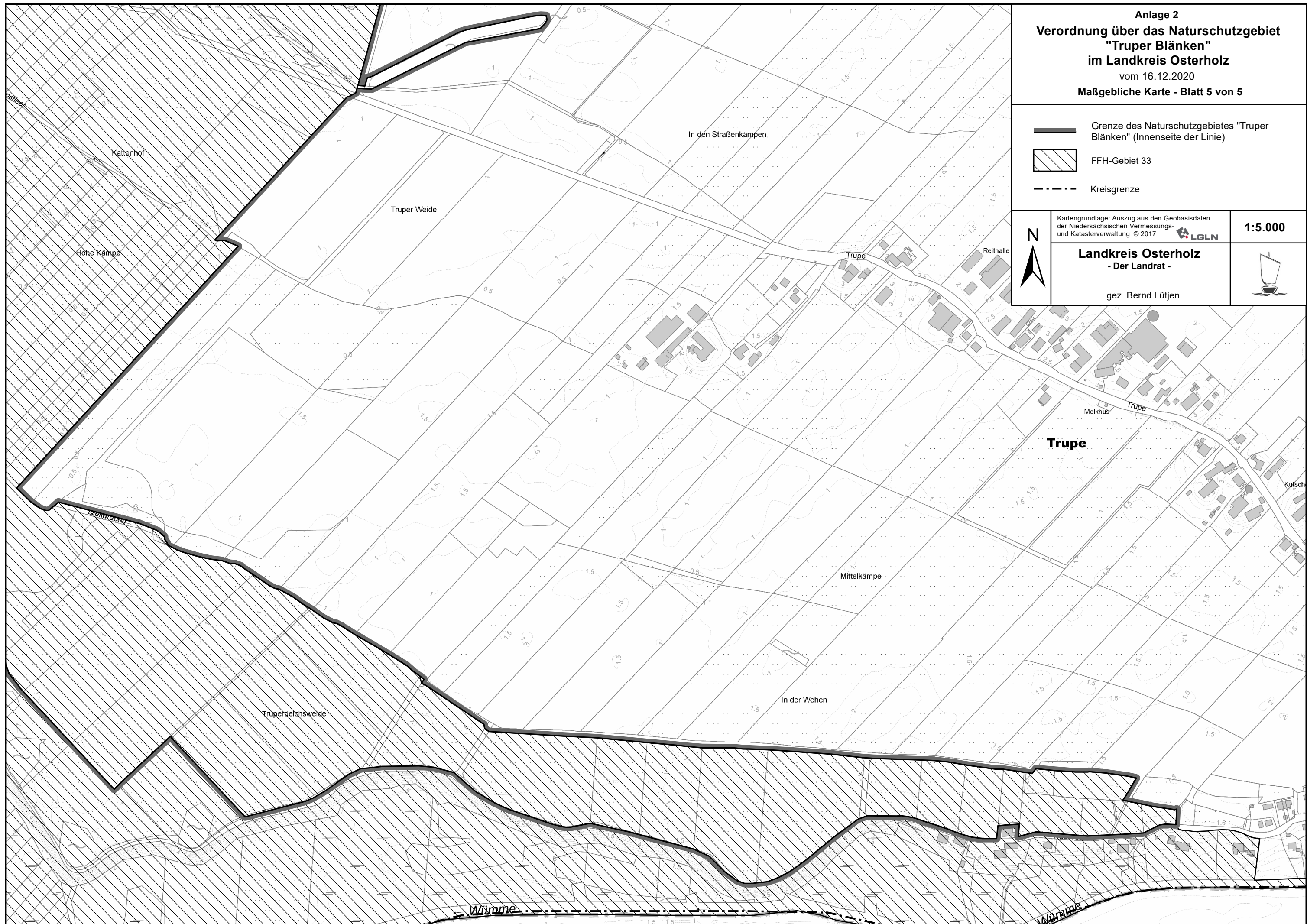
**Landkreis Osterholz**  
 - Der Landrat -  
 gez. Bernd Lütjen



**Anlage 2**  
**Verordnung über das Naturschutzgebiet**  
**"Truper Blänken"**  
**im Landkreis Osterholz**  
 vom 16.12.2020  
**Maßgebliche Karte - Blatt 5 von 5**










-  Grenze des Naturschutzgebietes "Truper Blänken" (Innenseite der Linie)
-  FFH-Gebiet 33
-  Kreisgrenze

	Kartengrundlage: Auszug aus den Geobasisdaten der Niedersächsischen Vermessungs- und Katasterverwaltung © 2017 	<b>1:5.000</b>
<b>Landkreis Osterholz</b> - Der Landrat -		
gez. Bernd Lütjen		

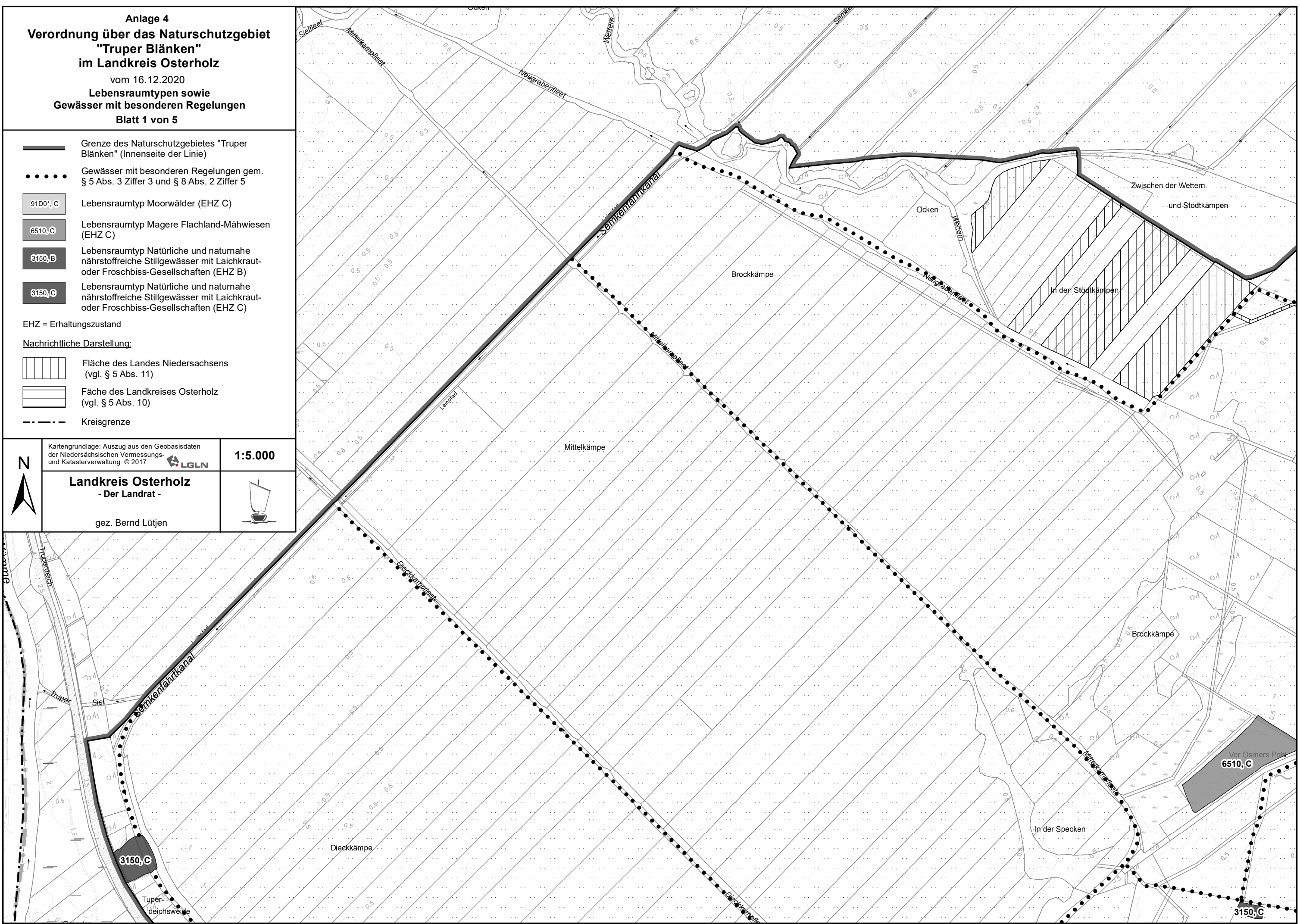




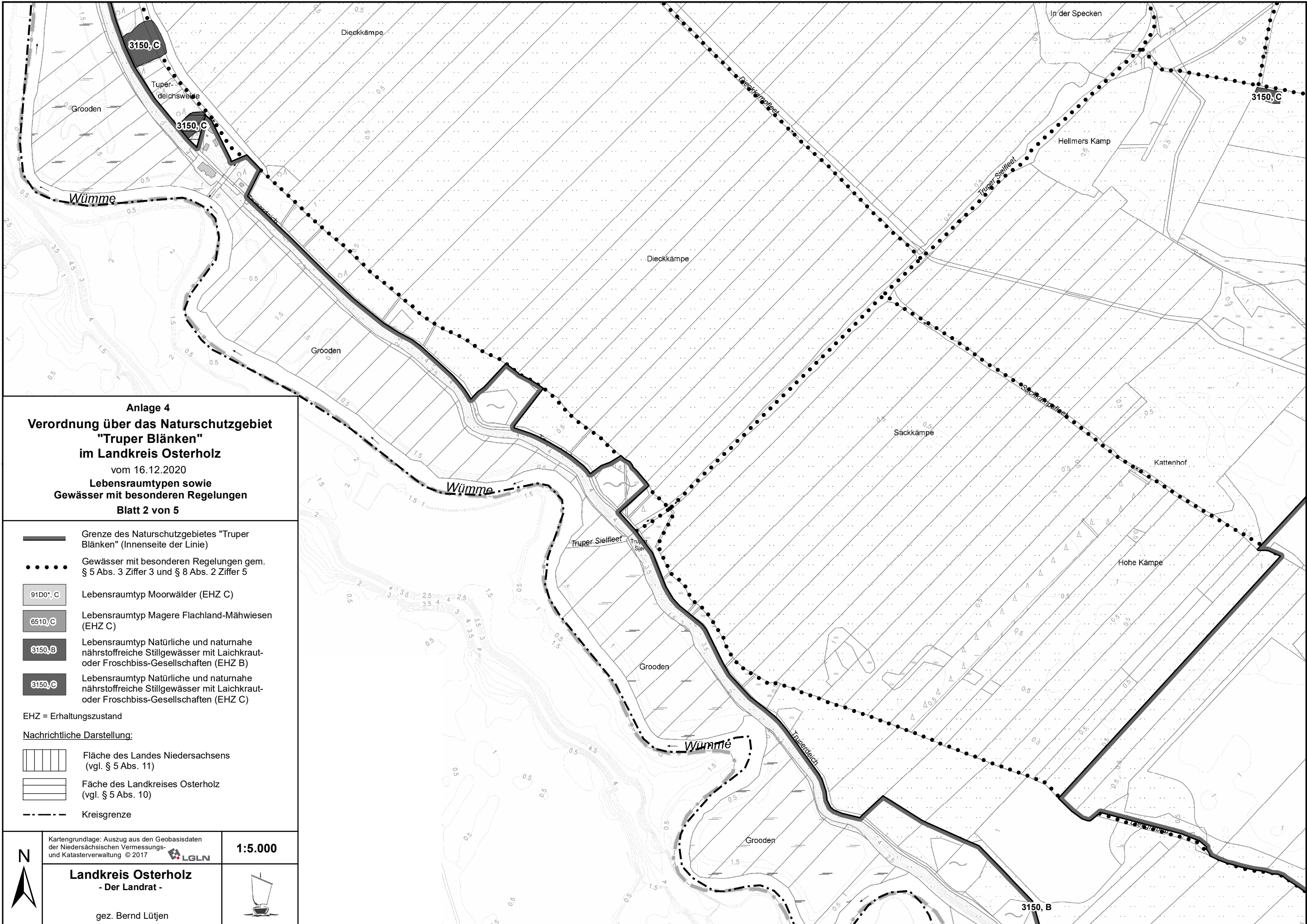
**Anlage 4**  
**Verordnung über das Naturschutzgebiet**  
**"Truper Blänken"**  
**im Landkreis Osterholz**  
 vom 16.12.2020  
**Lebensraumtypen sowie**  
**Gewässer mit besonderen Regelungen**  
**Blatt 1 von 5**

-  Grenze des Naturschutzgebietes "Truper Blänken" (Innenseite der Linie)
  -  Gewässer mit besonderen Regelungen gem. § 5 Abs. 3 Ziffer 3 und § 8 Abs. 2 Ziffer 5
  -  Lebensraumtyp Moorwälder (EHZ C)
  -  Lebensraumtyp Magere Flachland-Mähwiesen (EHZ C)
  -  Lebensraumtyp Natürliche und naturnahe nährstoffreiche Stillgewässer mit Laichkraut- oder Froschbiss-Gesellschaften (EHZ B)
  -  Lebensraumtyp Natürliche und naturnahe nährstoffreiche Stillgewässer mit Laichkraut- oder Froschbiss-Gesellschaften (EHZ C)
- EHZ = Erhaltungszustand
- Nachrichtliche Darstellung:**
-  Fläche des Landes Niedersachsen (vgl. § 5 Abs. 11)
  -  Fläche des Landkreises Osterholz (vgl. § 5 Abs. 10)
  -  Kreisgrenze







	Kartengrundlage: Auszug aus den Geobasisdaten der Niedersächsischen Vermessungs- und Katasterverwaltung © 2017 	<b>1:5.000</b>  
<b>Landkreis Osterholz</b> - Der Landrat -		
gez. Bernd Lütjen		










**Anlage 4**  
**Verordnung über das Naturschutzgebiet**  
**"Truper Blänken"**  
**im Landkreis Osterholz**  
 vom 16.12.2020  
**Lebensraumtypen sowie**  
**Gewässer mit besonderen Regelungen**  
 Blatt 2 von 5

-  Grenze des Naturschutzgebietes "Truper Blänken" (Innenseite der Linie)
-  Gewässer mit besonderen Regelungen gem. § 5 Abs. 3 Ziffer 3 und § 8 Abs. 2 Ziffer 5
-  Lebensraumtyp Moorwälder (EHZ C)
-  Lebensraumtyp Magere Flachland-Mähwiesen (EHZ C)
-  Lebensraumtyp Natürliche und naturnahe nährstoffreiche Stillgewässer mit Laichkraut- oder Froschbiss-Gesellschaften (EHZ B)
-  Lebensraumtyp Natürliche und naturnahe nährstoffreiche Stillgewässer mit Laichkraut- oder Froschbiss-Gesellschaften (EHZ C)

EHZ = Erhaltungszustand







Nachrichtliche Darstellung:

-  Fläche des Landes Niedersachsen (vgl. § 5 Abs. 11)
-  Fläche des Landkreises Osterholz (vgl. § 5 Abs. 10)
-  Kreisgrenze

	Kartengrundlage: Auszug aus den Geobasisdaten der Niedersächsischen Vermessungs- und Katasterverwaltung © 2017 	1:5.000
Landkreis Osterholz - Der Landrat -		
gez. Bernd Lütjen		






**Anlage 4**  
**Verordnung über das Naturschutzgebiet**  
**"Truper Blänken"**  
**im Landkreis Osterholz**  
 vom 16.12.2020  
**Lebensraumtypen sowie**  
**Gewässer mit besonderen Regelungen**  
**Blatt 3 von 5**

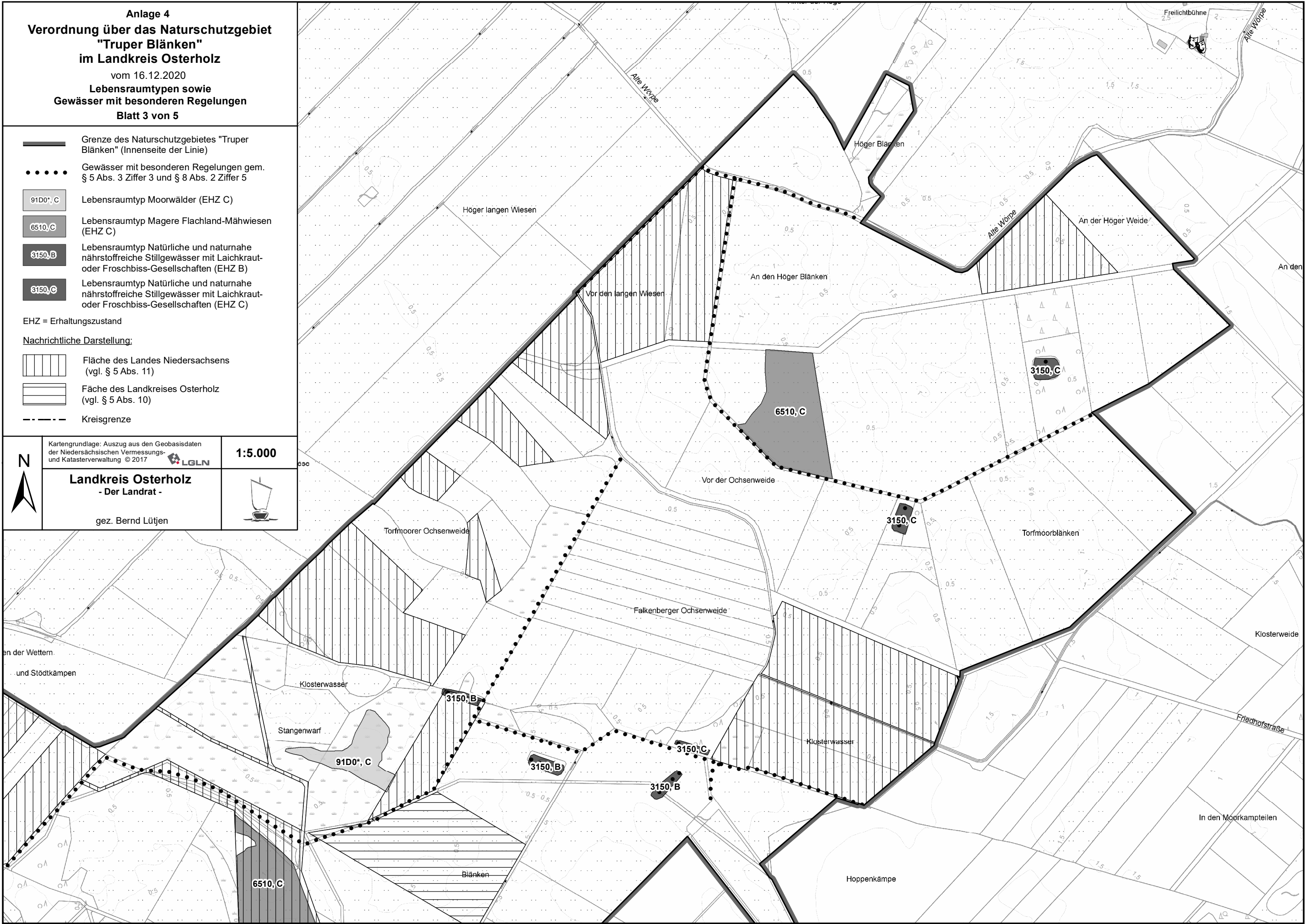
-  Grenze des Naturschutzgebietes "Truper Blänken" (Innenseite der Linie)
-  Gewässer mit besonderen Regelungen gem. § 5 Abs. 3 Ziffer 3 und § 8 Abs. 2 Ziffer 5
-  Lebensraumtyp Moorwälder (EHZ C)
-  Lebensraumtyp Magere Flachland-Mähwiesen (EHZ C)
-  Lebensraumtyp Natürliche und naturnahe nährstoffreiche Stillgewässer mit Laichkraut- oder Froschbiss-Gesellschaften (EHZ B)
-  Lebensraumtyp Natürliche und naturnahe nährstoffreiche Stillgewässer mit Laichkraut- oder Froschbiss-Gesellschaften (EHZ C)

EHZ = Erhaltungszustand

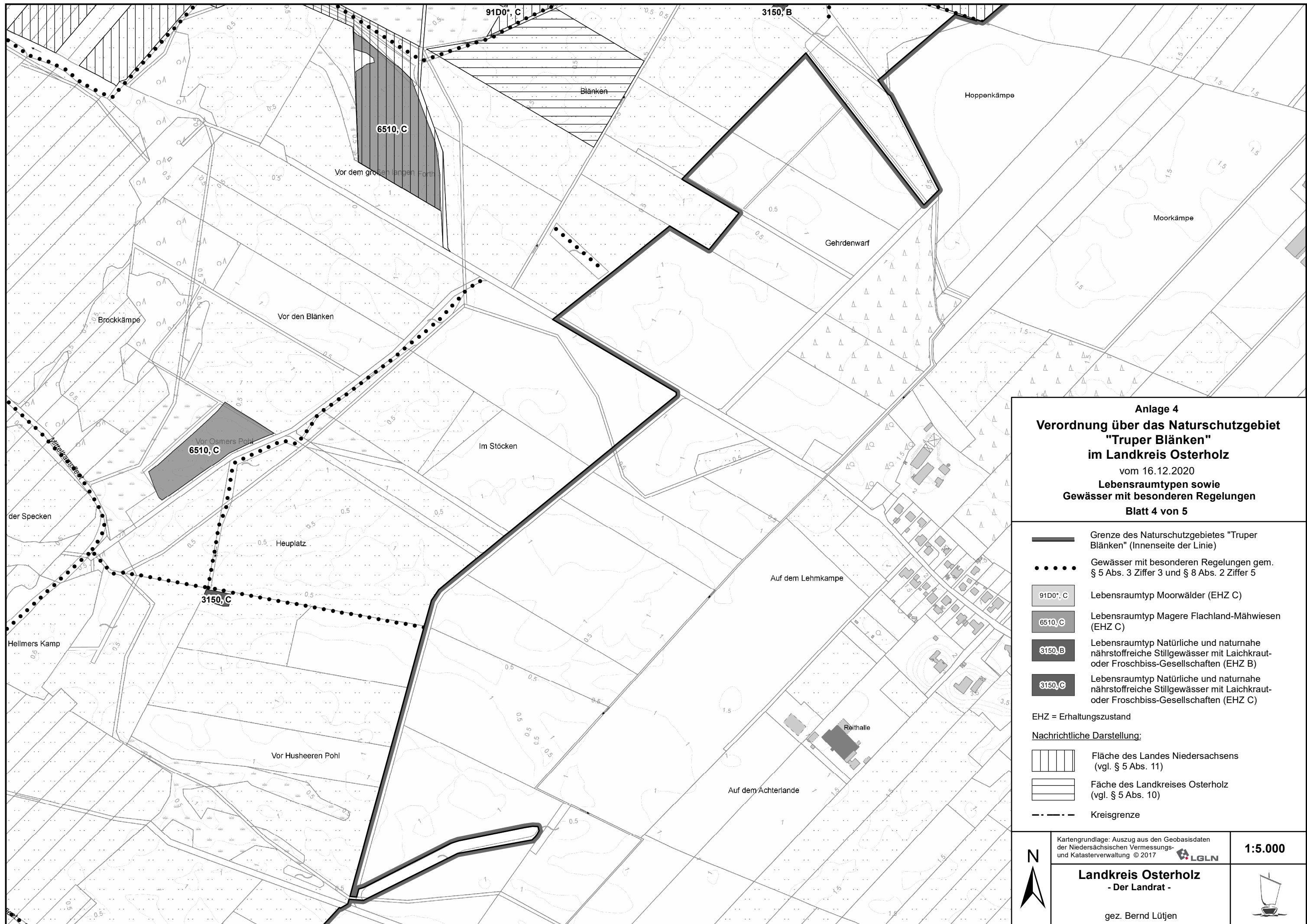
**Nachrichtliche Darstellung:**

-  Fläche des Landes Niedersachsen (vgl. § 5 Abs. 11)
-  Fläche des Landkreises Osterholz (vgl. § 5 Abs. 10)
-  Kreisgrenze

 Kartengrundlage: Auszug aus den Geobasisdaten der Niedersächsischen Vermessungs- und Katasterverwaltung © 2017 LGLN	<b>1:5.000</b>
<b>Landkreis Osterholz</b> - Der Landrat -	
gez. Bernd Lütjen	







**Anlage 4**  
**Verordnung über das Naturschutzgebiet**  
**"Truper Blänken"**  
**im Landkreis Osterholz**  
 vom 16.12.2020  
**Lebensraumtypen sowie**  
**Gewässer mit besonderen Regelungen**  
**Blatt 4 von 5**







- Grenze des Naturschutzgebietes "Truper Blänken" (Innenseite der Linie)
- Gewässer mit besonderen Regelungen gem. § 5 Abs. 3 Ziffer 3 und § 8 Abs. 2 Ziffer 5
- 91D0\*, C Lebensraumtyp Moorwälder (EHZ C)
- 6510, C Lebensraumtyp Magere Flachland-Mähwiesen (EHZ C)
- 3150, B Lebensraumtyp Natürliche und naturnahe nährstoffreiche Stillgewässer mit Laichkraut- oder Froschbiss-Gesellschaften (EHZ B)
- 3150, C Lebensraumtyp Natürliche und naturnahe nährstoffreiche Stillgewässer mit Laichkraut- oder Froschbiss-Gesellschaften (EHZ C)

- EHZ = Erhaltungszustand
- Nachrichtliche Darstellung:
- Fläche des Landes Niedersachsen (vgl. § 5 Abs. 11)
  - Fläche des Landkreises Osterholz (vgl. § 5 Abs. 10)
  - Kreisgrenze

	Kartengrundlage: Auszug aus den Geobasisdaten der Niedersächsischen Vermessungs- und Katasterverwaltung © 2017	<b>1:5.000</b>
<b>Landkreis Osterholz</b> - Der Landrat -		
gez. Bernd Lütjen		






**Anlage 4**  
**Verordnung über das Naturschutzgebiet**  
**"Truper Blänken"**  
**im Landkreis Osterholz**  
 vom 16.12.2020  
**Lebensraumtypen sowie**  
**Gewässer mit besonderen Regelungen**  
**Blatt 5 von 5**

-  Grenze des Naturschutzgebietes "Truper Blänken" (Innenseite der Linie)
-  Gewässer mit besonderen Regelungen gem. § 5 Abs. 3 Ziffer 3 und § 8 Abs. 2 Ziffer 5
-  Lebensraumtyp Moorwälder (EHZ C)
-  Lebensraumtyp Magere Flachland-Mähwiesen (EHZ C)
-  Lebensraumtyp Natürliche und naturnahe nährstoffreiche Stillgewässer mit Laichkraut- oder Froschbiss-Gesellschaften (EHZ B)
-  Lebensraumtyp Natürliche und naturnahe nährstoffreiche Stillgewässer mit Laichkraut- oder Froschbiss-Gesellschaften (EHZ C)

EHZ = Erhaltungszustand

**Nachrichtliche Darstellung:**

-  Fläche des Landes Niedersachsen (vgl. § 5 Abs. 11)
-  Fläche des Landkreises Osterholz (vgl. § 5 Abs. 10)
-  Kreisgrenze



Kartengrundlage: Auszug aus den Geobasisdaten der Niedersächsischen Vermessungs- und Katasterverwaltung © 2017

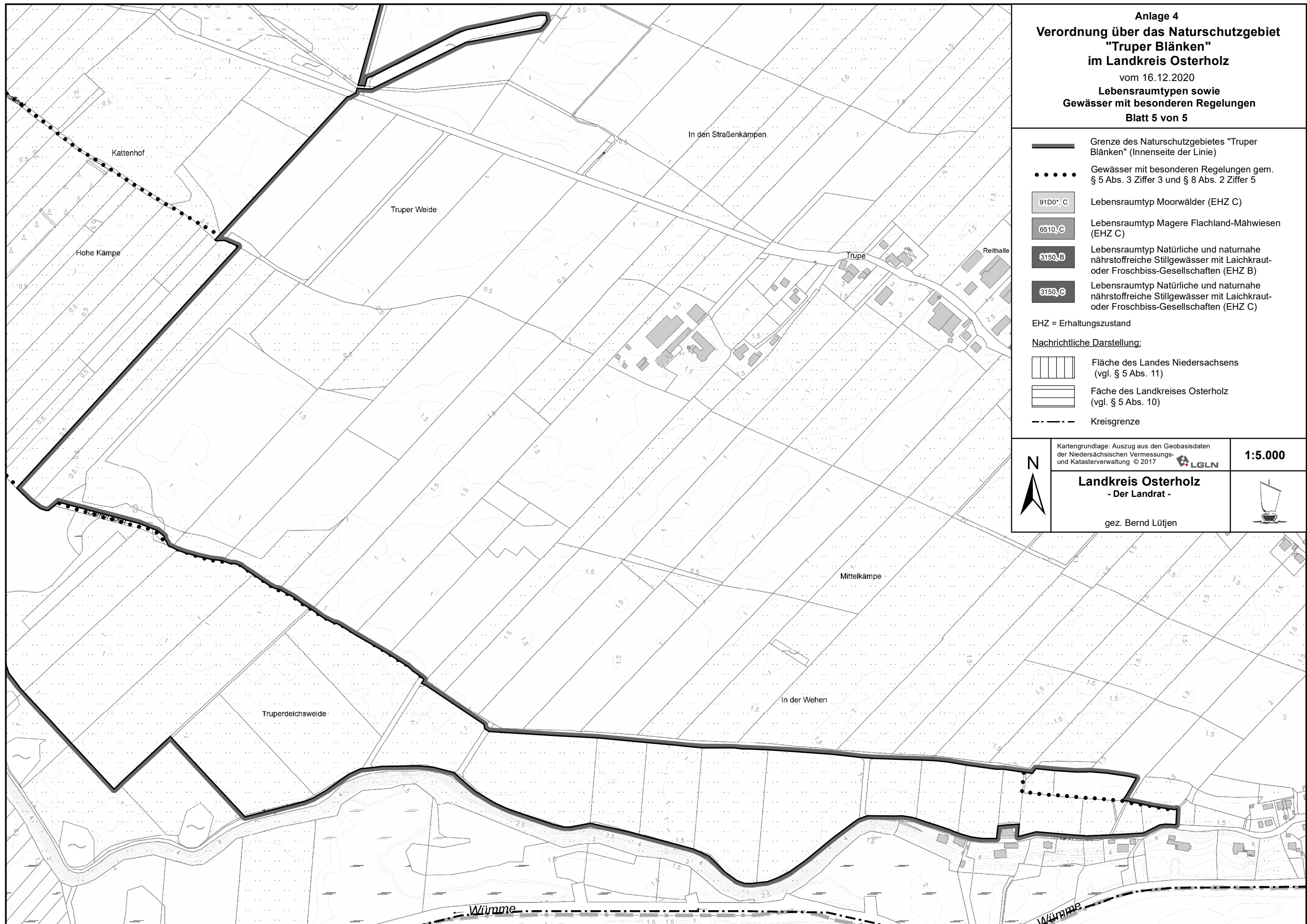


**1:5.000**

**Landkreis Osterholz**  
- Der Landrat -






gez. Bernd Lütjen





**Anlage 5**  
**Verordnung über das Naturschutzgebiet**  
**"Truper Blänken"**  
**im Landkreis Osterholz**  
 vom 16.12.2020  
**Grünlandflächen und gesetzlich geschützte Flächen**  
**Blatt 1 von 5**

-  Grenze des Naturschutzgebietes "Truper Blänken" (Innenseite der Linie)
-  G0 Grünlandflächen-Regelung gemäß § 5 Abs. 4
-  G1 Grünlandflächen-Regelung gemäß § 5 Abs. 5
-  G2 Grünlandflächen-Regelung gemäß § 5 Abs. 6
-  G3 Grünlandflächen-Regelung gemäß § 5 Abs. 7
-  G4 Grünlandflächen-Regelung gemäß § 5 Abs. 8
-  G-LRT Grünlandflächen-Regelung gemäß § 5 Abs. 9
-  G-Komp Grünlandflächen-Regelung gemäß § 5 Abs. 10

- Nachrichtliche Darstellung:**
-  Gesetzlich geschützter Biotop gemäß § 30 BNatSchG (vgl. § 5 Abs. 9)
  -  Geschützter Landschaftsbestandteil gemäß § 29 BNatSchG
  -  Kreisgrenze

Kartengrundlage: Auszug aus den Geobasisdaten der Niedersächsischen Vermessungs- und Katasterverwaltung © 2017  **1:5.000**

**Landkreis Osterholz**  
 - Der Landrat -

gez. Bernd Lütjen 







**Anlage 5**  
**Verordnung über das Naturschutzgebiet**  
**"Truper Blänken"**  
**im Landkreis Osterholz**  
 vom 16.12.2020  
**Grünlandflächen und gesetzlich geschützte Flächen**  
**Blatt 2 von 5**

- Grenze des Naturschutzgebietes "Truper Blänken" (Innenseite der Linie)
- Grünlandflächen-Regelung gemäß § 5 Abs. 4
- Grünlandflächen-Regelung gemäß § 5 Abs. 5
- Grünlandflächen-Regelung gemäß § 5 Abs. 6
- Grünlandflächen-Regelung gemäß § 5 Abs. 7
- Grünlandflächen-Regelung gemäß § 5 Abs. 8
- Grünlandflächen-Regelung gemäß § 5 Abs. 9
- Grünlandflächen-Regelung gemäß § 5 Abs. 10

- Nachrichtliche Darstellung:**
- Gesetzlich geschützter Biotop gemäß § 30 BNatSchG (vgl. § 5 Abs. 9)
  - Geschützter Landschaftsbestandteil gemäß § 29 BNatSchG
  - Kreisgrenze

Kartengrundlage: Auszug aus den Geobasisdaten der Niedersächsischen Vermessungs- und Katasterverwaltung © 2017

**Landkreis Osterholz**  
 - Der Landrat -




gez. Bernd Lütjen

**1:5.000**



**Anlage 5**  
**Verordnung über das Naturschutzgebiet**  
**"Truper Blänken"**  
**im Landkreis Osterholz**  
 vom 16.12.2020  
**Grünlandflächen und gesetzlich geschützte Flächen**  
**Blatt 3 von 5**

-  Grenze des Naturschutzgebietes "Truper Blänken" (Innenseite der Linie)
-  G0 Grünlandflächen-Regelung gemäß § 5 Abs. 4
-  G1 Grünlandflächen-Regelung gemäß § 5 Abs. 5
-  G2 Grünlandflächen-Regelung gemäß § 5 Abs. 6
-  G3 Grünlandflächen-Regelung gemäß § 5 Abs. 7
-  G4 Grünlandflächen-Regelung gemäß § 5 Abs. 8
-  G-LRT Grünlandflächen-Regelung gemäß § 5 Abs. 9
-  G-Komp Grünlandflächen-Regelung gemäß § 5 Abs. 10

- Nachrichtliche Darstellung:**
-  Gesetzlich geschützter Biotop gemäß § 30 BNatSchG (vgl. § 5 Abs. 9)
  -  Geschützter Landschaftsbestandteil gemäß § 29 BNatSchG
  -  Kreisgrenze

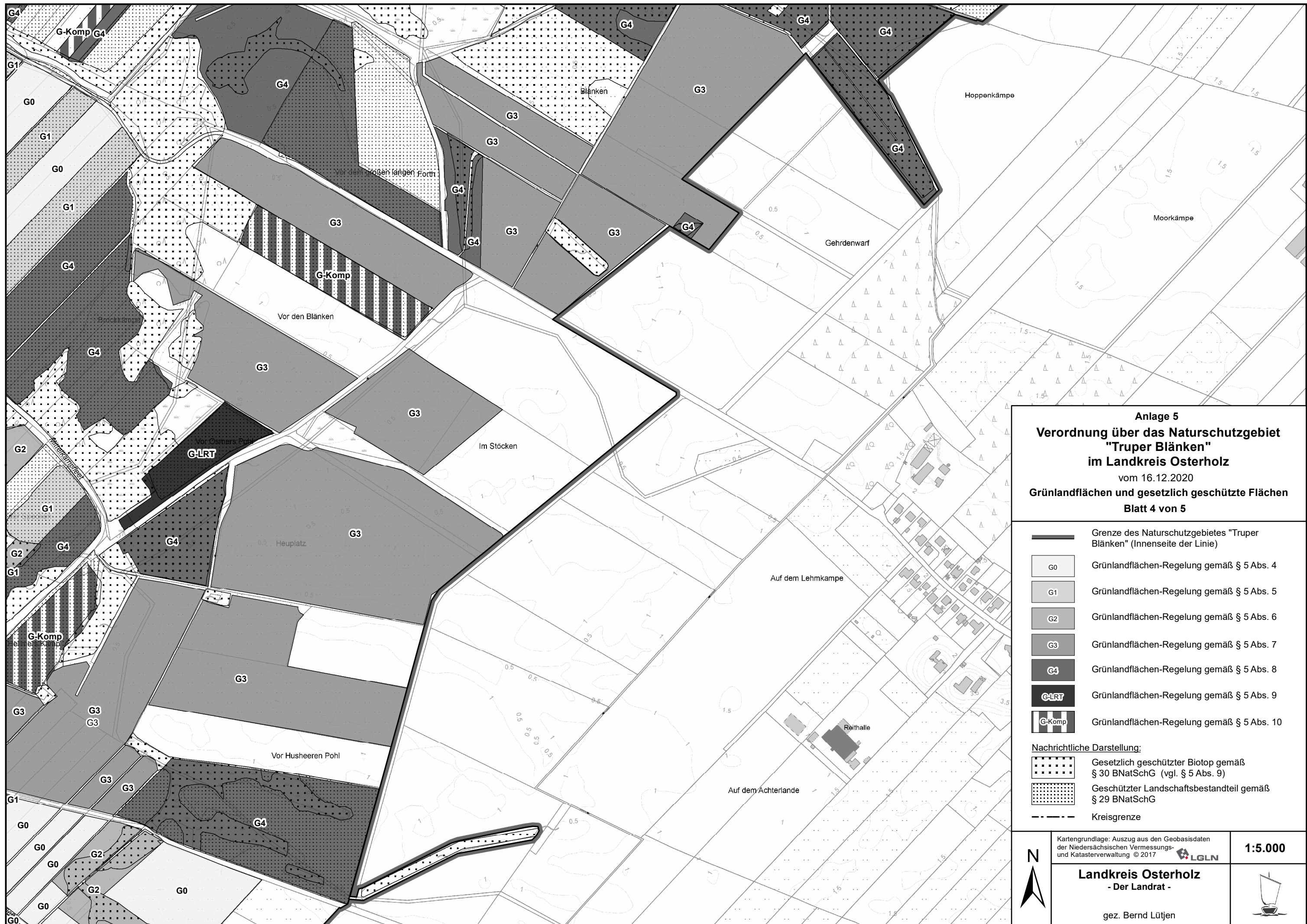
Kartengrundlage: Auszug aus den Geobasisdaten der Niedersächsischen Vermessungs- und Katasterverwaltung © 2017  **1:5.000**

**Landkreis Osterholz**  
 - Der Landrat -









gez. Bernd Lütjen 










**Anlage 5**  
**Verordnung über das Naturschutzgebiet**  
**"Truper Blänken"**  
**im Landkreis Osterholz**  
 vom 16.12.2020  
**Grünlandflächen und gesetzlich geschützte Flächen**  
**Blatt 4 von 5**









-  Grenze des Naturschutzgebietes "Truper Blänken" (Innenseite der Linie)
-  Grünlandflächen-Regelung gemäß § 5 Abs. 4
-  Grünlandflächen-Regelung gemäß § 5 Abs. 5
-  Grünlandflächen-Regelung gemäß § 5 Abs. 6
-  Grünlandflächen-Regelung gemäß § 5 Abs. 7
-  Grünlandflächen-Regelung gemäß § 5 Abs. 8
-  Grünlandflächen-Regelung gemäß § 5 Abs. 9
-  Grünlandflächen-Regelung gemäß § 5 Abs. 10




- Nachrichtliche Darstellung:**
-  Gesetzlich geschützter Biotop gemäß § 30 BNatSchG (vgl. § 5 Abs. 9)
  -  Geschützter Landschaftsbestandteil gemäß § 29 BNatSchG
  -  Kreisgrenze

	Kartengrundlage: Auszug aus den Geobasisdaten der Niedersächsischen Vermessungs- und Katasterverwaltung © 2017 	<b>1:5.000</b>
<b>Landkreis Osterholz</b> - Der Landrat -		
gez. Bernd Lütjen		



**Anlage 5**  
**Verordnung über das Naturschutzgebiet**  
**"Truper Blänken"**  
**im Landkreis Osterholz**  
 vom 16.12.2020  
**Grünlandflächen und gesetzlich geschützte Flächen**  
**Blatt 5 von 5**

-  Grenze des Naturschutzgebietes "Truper Blänken" (Innenseite der Linie)
-  G0 Grünlandflächen-Regelung gemäß § 5 Abs. 4
-  G1 Grünlandflächen-Regelung gemäß § 5 Abs. 5
-  G2 Grünlandflächen-Regelung gemäß § 5 Abs. 6
-  G3 Grünlandflächen-Regelung gemäß § 5 Abs. 7
-  G4 Grünlandflächen-Regelung gemäß § 5 Abs. 8
-  G-LRT Grünlandflächen-Regelung gemäß § 5 Abs. 9
-  G-Komp Grünlandflächen-Regelung gemäß § 5 Abs. 10

- Nachrichtliche Darstellung:**
-  Gesetzlich geschützter Biotop gemäß § 30 BNatSchG (vgl. § 5 Abs. 9)
  -  Geschützter Landschaftsbestandteil gemäß § 29 BNatSchG
  -  Kreisgrenze

	Kartengrundlage: Auszug aus den Geobasisdaten der Niedersächsischen Vermessungs- und Katasterverwaltung © 2017 	<b>1:5.000</b>  
<b>Landkreis Osterholz</b> - Der Landrat -		
gez. Bernd Lütjen		

