













Naturschutzgebiet

"Lüchower Landgrabenniederung"

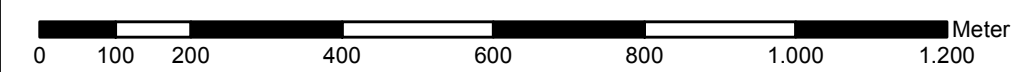
Maßgebliche Karte zur Verordnung des Landkreises Lüchow-Dannenberg vom 20.06.2016, in den Gemeinden Lübbow und Lemgow, in der Samtgemeinde Lüchow (Wendland)

Legende

-  NSG Grenze (Die Innenseite des grauen Rasterbandes kennzeichnet die Grenze des Naturschutzgebietes)
-  Zone 1 = Naturwald (Sukzession) gem. § 4(4)7
-  Zone 2 = Naturnaher Wald gem. § 4(4)5
-  Wege gesperrt von 1.3. - 15.8. gem. § 3(2)
-  Flächen für Pflege und Entwicklung § 4(2)2c
-  Dauergrünland gem. § 4(3)3
-  Acker/Wechseland gem. § 4(3)1
-  LRT 9160 gem. § 4(4)2, 4.1 und 4.2
-  LRT 9190 gem. § 4(4)2 und 4.2
-  LRT 91E0 gem. § 4(4)2, 3 und 4
-  Besonders störepfindliche Kernbereiche bem. § 4(4)5
- A, B, C** Erhaltungszustand FFH - LRT

 Landkreis Lüchow - Dannenberg
Der Landrat
Natur- u. Landschaftsschutz

Maßstab 1:10.000



Quelle: Auszug aus den Geobasisdaten der
Niedersächsischen Vermessungs- und Katasterverwaltung
© 2015 Landesamt für Geoinformation und
Landesentwicklung Niedersachsen (LGLN)

