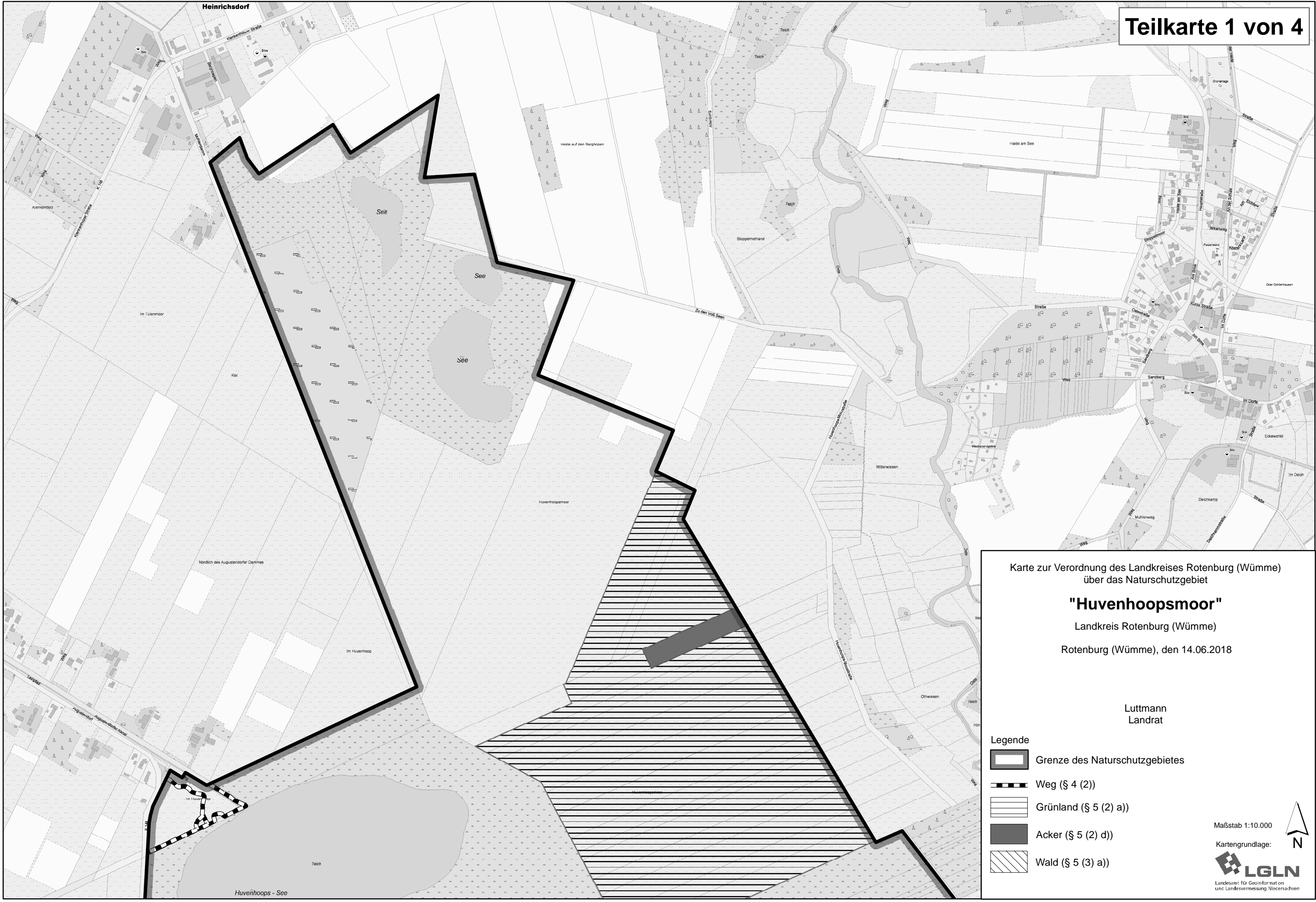


**Übersichtskarte zur Verordnung des
Landkreises Rotenburg (Wümme)
über das Naturschutzgebiet
"Huvenhoopsmoor"**

Legende

- FFH-Gebiet "Huvenhoopssee, Huvenhoopsmoor"
- Grenze des Naturschutzgebietes





Karte zur Verordnung des Landkreises Rotenburg (Wümme)
über das Naturschutzgebiet
"Huvenhoopsmoor"
Landkreis Rotenburg (Wümme)
Rotenburg (Wümme), den 14.06.2018

Luttmann
Landrat

- Legende
-  Grenze des Naturschutzgebietes
 -  Weg (§ 4 (2))
 -  Grünland (§ 5 (2) a))
 -  Acker (§ 5 (2) d))
 -  Wald (§ 5 (3) a))

Maßstab 1:10.000

Kartengrundlage:



LGLN
Landesamt für Geoinformatik
und Landesvermessung Niedersachsen



Karte zur Verordnung des Landkreises Rotenburg (Wümme)
über das Naturschutzgebiet
"Huvenhoopsmoor"
Landkreis Rotenburg (Wümme)
Rotenburg (Wümme), den 14.06.2018

Luttmann
Landrat

- Legende
- Grenze des Naturschutzgebietes
 - Weg (§ 4 (2))
 - Grünland (§ 5 (2) a)
 - Acker (§ 5 (2) d)
 - Wald (§ 5 (3) a)

Maßstab 1:10.000

Kartengrundlage: N



Landesamt für Geoinformatik
und Landesvermessung Niedersachsen



Karte zur Verordnung des Landkreises Rotenburg (Wümme)
über das Naturschutzgebiet






"Huvenhoopsmoor"

Landkreis Rotenburg (Wümme)

Rotenburg (Wümme), den 14.06.2018

Luttmann
Landrat

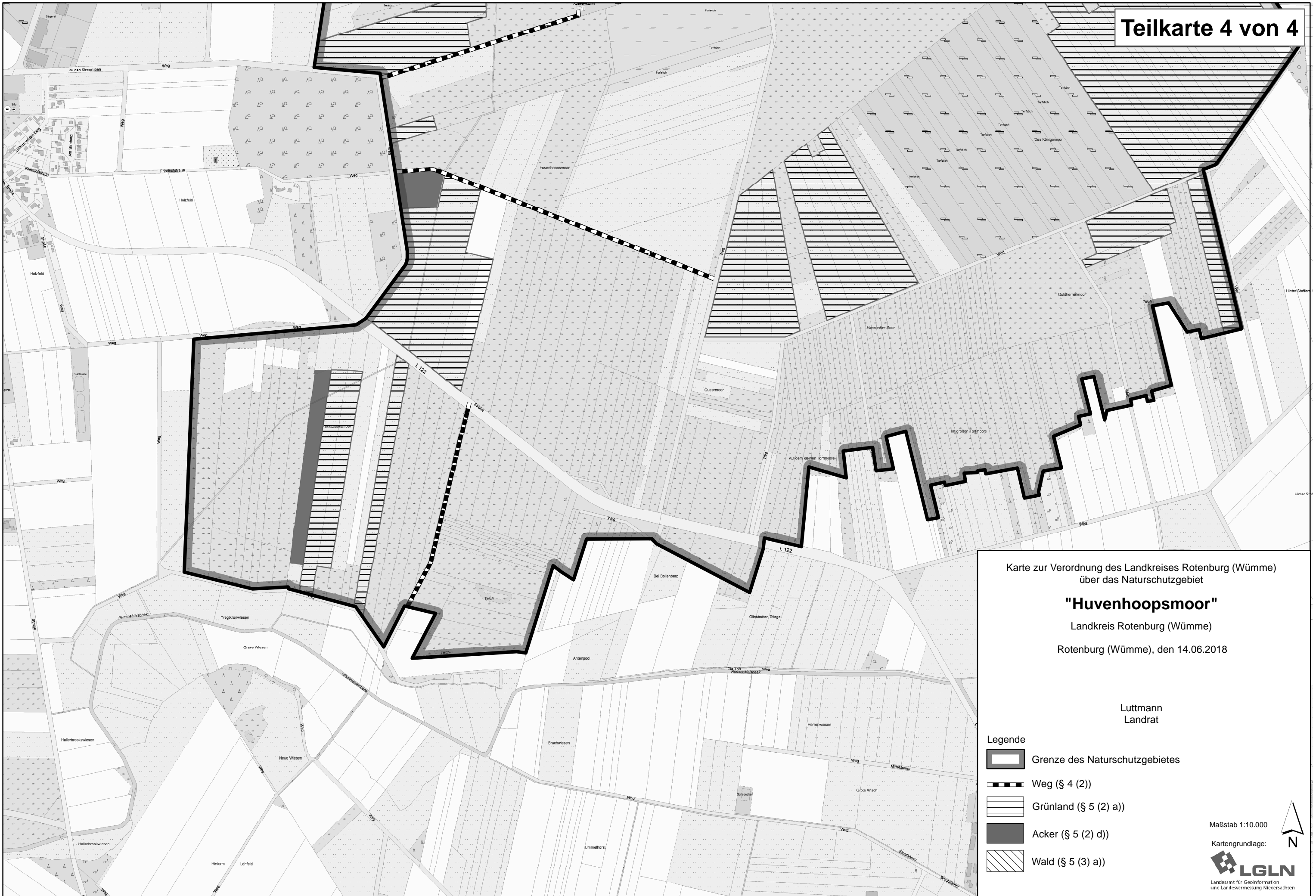
Legende

-  Grenze des Naturschutzgebietes
-  Weg (§ 4 (2))
-  Grünland (§ 5 (2) a))
-  Acker (§ 5 (2) d))
-  Wald (§ 5 (3) a))

Maßstab 1:10.000

Kartengrundlage:





Karte zur Verordnung des Landkreises Rotenburg (Wümme)
über das Naturschutzgebiet

"Huvenhoopsmoor"

Landkreis Rotenburg (Wümme)

Rotenburg (Wümme), den 14.06.2018

Luttmann
Landrat

Legende

-  Grenze des Naturschutzgebietes
-  Weg (§ 4 (2))
-  Grünland (§ 5 (2) a)
-  Acker (§ 5 (2) d)
-  Wald (§ 5 (3) a)

Maßstab 1:10.000

Kartengrundlage:

