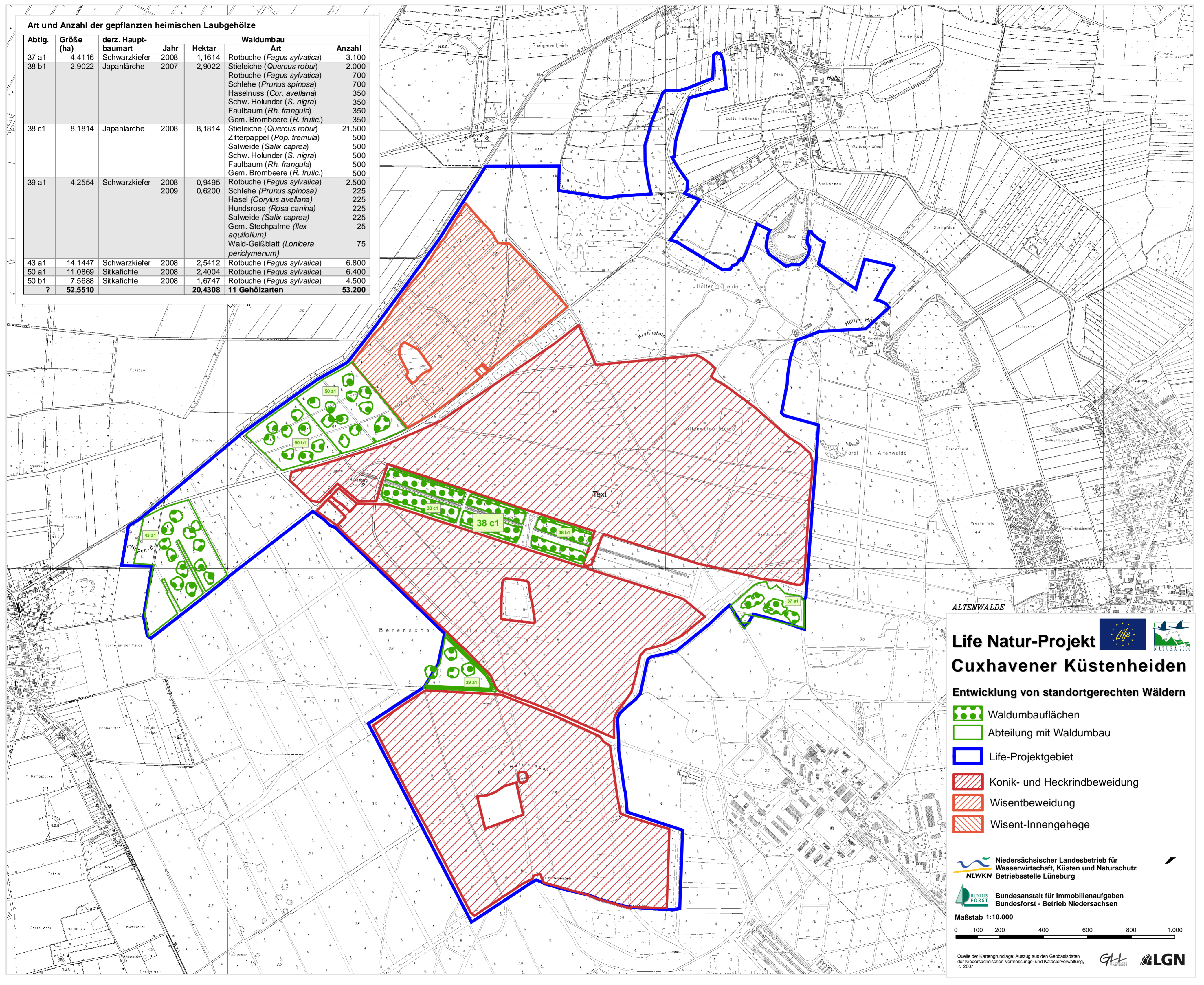


Art und Anzahl der gepflanzten heimischen Laubgehölze

Abtlg.	Größe (ha)	derz. Hauptbaumart	Jahr	Hektar	Waldumbau	
					Art	Anzahl
37 a1	4,4116	Schwarzkiefer	2008	1,1614	Rotbuche (<i>Fagus sylvatica</i>)	3.100
38 b1	2,9022	Japanlärche	2007	2,9022	Stieleiche (<i>Quercus robur</i>)	2.000
					Rotbuche (<i>Fagus sylvatica</i>)	700
					Schlehe (<i>Prunus spinosa</i>)	700
					Haselnuss (<i>Cor. avellana</i>)	350
					Schw. Holunder (<i>S. nigra</i>)	350
					Faulbaum (<i>Rh. frangula</i>)	350
					Gem. Brombeere (<i>R. frutic.</i>)	350
38 c1	8,1814	Japanlärche	2008	8,1814	Stieleiche (<i>Quercus robur</i>)	21.500
					Zitterpappel (<i>Pop. tremula</i>)	500
					Salweide (<i>Salix caprea</i>)	500
					Schw. Holunder (<i>S. nigra</i>)	500
					Faulbaum (<i>Rh. frangula</i>)	500
					Gem. Brombeere (<i>R. frutic.</i>)	500
39 a1	4,2554	Schwarzkiefer	2008 2009	0,9495 0,6200	Rotbuche (<i>Fagus sylvatica</i>)	2.500
					Schlehe (<i>Prunus spinosa</i>)	225
					Hasel (<i>Corylus avellana</i>)	225
					Hundsrose (<i>Rosa canina</i>)	225
					Salweide (<i>Salix caprea</i>)	225
					Gem. Stechpalme (<i>Ilex aquifolium</i>)	25
					Wald-Geißblatt (<i>Lonicera periclymenum</i>)	75
43 a1	14,1447	Schwarzkiefer	2008	2,5412	Rotbuche (<i>Fagus sylvatica</i>)	6.800
50 a1	11,0869	Sitkafichte	2008	2,4004	Rotbuche (<i>Fagus sylvatica</i>)	6.400
50 b1	7,5688	Sitkafichte	2008	1,6747	Rotbuche (<i>Fagus sylvatica</i>)	4.500
?	52,5510			20,4308	11 Gehölzarten	53.200





ALTENWALDE

Life Natur-Projekt  

Cuxhavener Küstenheiden

Entwicklung von standortgerechten Wäldern

-  Waldumbauflächen
-  Abteilung mit Waldumbau
-  Life-Projektgebiet
-  Konik- und Heckrindbeweidung
-  Wisentbeweidung
-  Wisent-Innengehege

 **Niedersächsischer Landesbetrieb für Wasserwirtschaft, Küsten und Naturschutz**
NLWKN Betriebsstelle Lüneburg

 **Bundesanstalt für Immobilienaufgaben**
Bundesforst - Betrieb Niedersachsen

Maßstab 1:10.000

0 100 200 400 600 800 1000

Quelle der Kartengrundlage: Auszug aus den Geobasisdaten der Niedersächsischen Vermessungs- und Katasterverwaltung, c. 2007

