






Übersichtskarte zur Verordnung

über das Naturschutzgebiet "Balksee und Randmoore / Basmoor und Nordahner Holz" (Landkreis Cuxhaven, Stadt Hemmoor sowie Gemeinden Bülkau, Mittelstenahe, Stinstedt und Wingst)

-  Grenze des Naturschutzgebietes
(Die Grenze verläuft auf der Außenseite der schwarzen Linie.)
-  Fläche des Naturschutzgebietes
-  Acker gemäß § 4 Abs. 4 Nr. 1 der Verordnung
-  Dauergrünland gemäß § 4 Abs. 4 Nr. 1 der Verordnung
-  Naturwald gemäß § 4 Abs. 5 Nr. 1 h) der Verordnung
- xxxxx** 20m-Schutzbereich gemäß § 3 Abs. 3 der Verordnung
- ooooo** 10m-Schutzbereich gemäß § 3 Abs. 4 der Verordnung

Quelle der Kartengrundlage: Auszug aus den Geobasisdaten der Vermessungs- und Katasterverwaltung (C) 2010 

Landkreis Cuxhaven
- Untere Naturschutzbehörde -
Cuxhaven, 15. 12. 2010
Im Auftrag



Rusch

Maßstab 1:50.000

0 500 1.000
Meter

