


Maßgebliche Karte zur Verordnung vom 22.12.2011 über das


Naturschutzgebiet

"OKERAUE ZWISCHEN MEINERSEN UND MÜDEN (ALLER)"

Landkreis Gifhorn


Samtgemeinde Meinersen
Gemeinden Meinersen und Müden (Aller)

 Grenze des Naturschutzgebietes
(Die Innenseite des grauen Rasterbandes kennzeichnet die Grenze des Naturschutzgebietes)

 Acker gem. § 4 Abs. 3 Nr. 1

 Grünland gem. § 4 Abs. 3 Nr. 3a-e

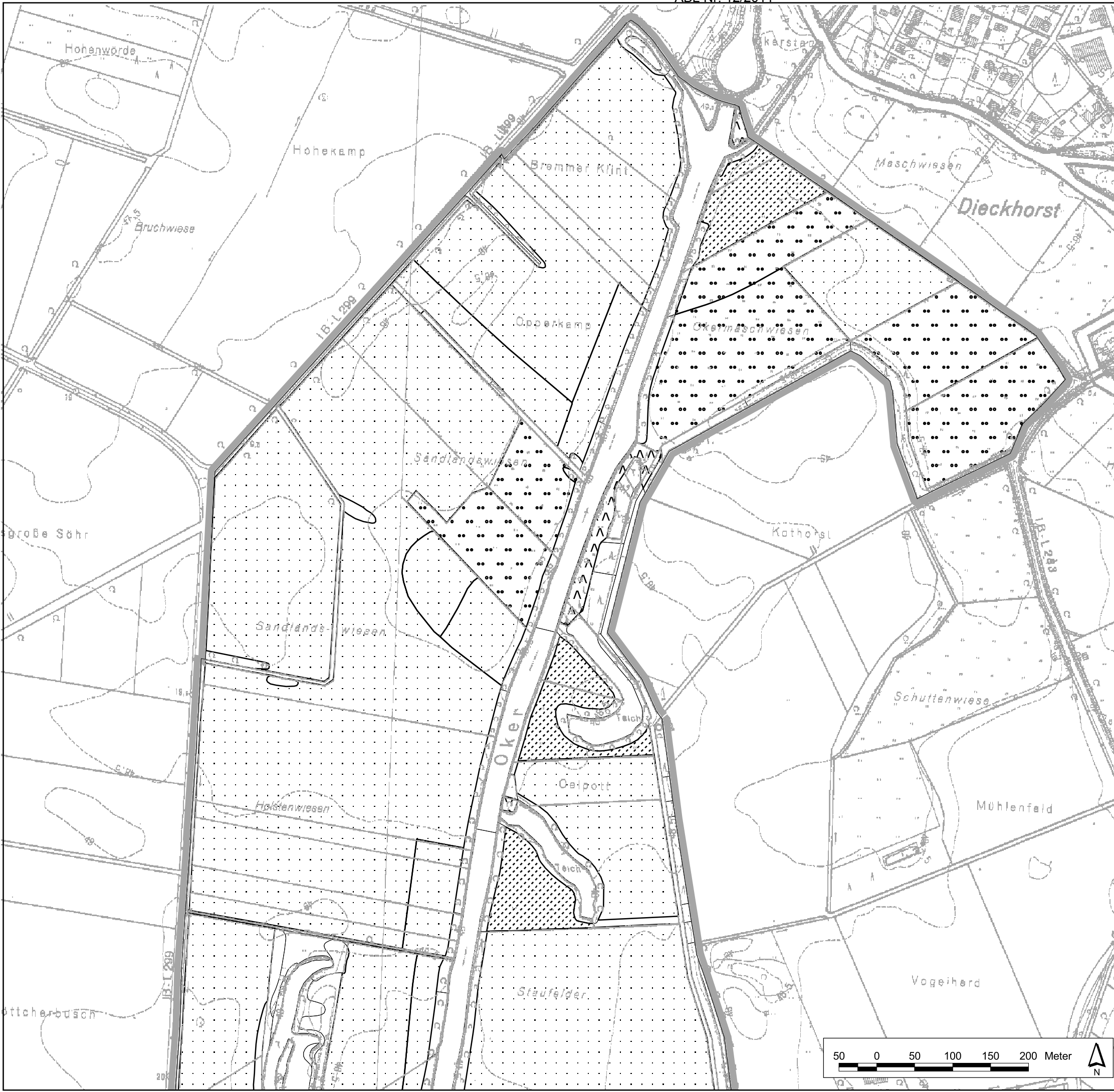
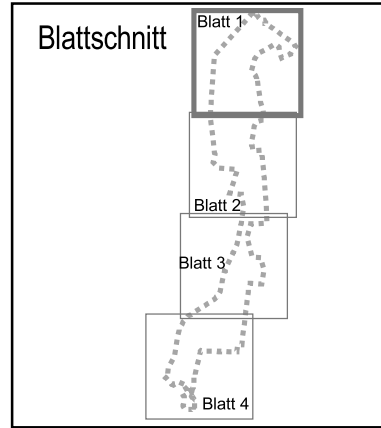
 Grünland gem. § 4 Abs. 3 Nr. 3f

 Auwald gem. § 4 Abs. 4 Nr. 1

 Forst gem. § 4 Abs. 4 Nr. 2

 Pappelbestand gem. § 4 Abs. 4 Nr. 3

 Obstwiese gem. § 4 Abs. 6





Landkreis Gifhorn
Schlossplatz 1
38518 Gifhorn

gez. Marion Lau
(Landrätin)

Karte 1
Blatt 1

Maßstab 1 : 5.000

Quelle der Kartengrundlage: Auszug aus den Geobasisdaten der Niedersächsischen Vermessungs und Katasterverwaltung.
© 2006



Behörden für Geoinformation,
Landentwicklung und
Liegenschaften



AN DER VERMESSUNG - UND KATASTERVERWALTUNG
NIEDERSACHSEN

