



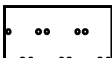

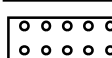
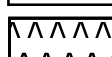
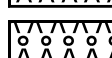
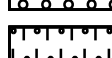
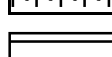
Maßgebliche Karte zur Verordnung vom 22.12.2011 über das

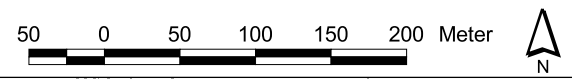
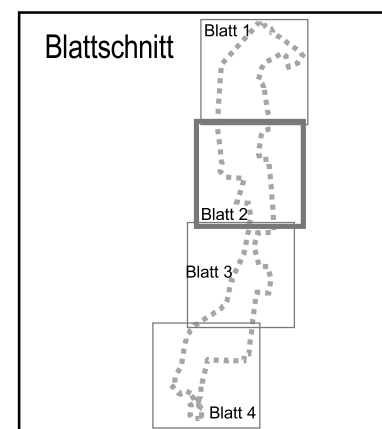
Naturschutzgebiet

"OKERAUE ZWISCHEN MEINERSEN UND MÜDEN (ALLER)"

Landkreis Gifhorn

Samtgemeinde Meinersen
Gemeinden Meinersen und Müden (Aller)

-  Grenze des Naturschutzgebietes
(Die Innenseite des grauen Rasterbandes kennzeichnet die Grenze des Naturschutzgebietes)
-  Acker gem. § 4 Abs. 3 Nr. 1
-  Grünland gem. § 4 Abs. 3 Nr. 3a-e
-  Grünland gem. § 4 Abs. 3 Nr. 3f
-  Auwald gem. § 4 Abs. 4 Nr. 1
-  Forst gem. § 4 Abs. 4 Nr. 2
-  Pappelbestand gem. § 4 Abs. 4 Nr. 3
-  Obstwiese gem. § 4 Abs. 6
-  Teilfläche außerhalb Natura 2000





Landkreis Gifhorn
Schlossplatz 1
38518 Gifhorn

gez. Marion Lau
(Landrätin)

Maßstab 1 : 5.000	Karte 1 Blatt 2
-------------------	--------------------

Quelle der Kartengrundlage: Auszug aus den Geobasisdaten der Niedersächsischen Vermessungs und Katasterverwaltung.
© 2006



Behörden für Geoinformation,
Landentwicklung und
Liegenschaften



AN DER VERMESSUNG - UND KATASTERAMT
NIEDERSACHSEN