


**Maßgebliche Karte zur Verordnung vom 22.12.2011 über das**


**Naturschutzgebiet**

**"OKERAUE ZWISCHEN MEINERSEN UND MÜDEN (ALLER)"**

Landkreis Gifhorn

Samtgemeinde Meinersen  
Gemeinden Meinersen und Müden (Aller)

 Grenze des Naturschutzgebietes  
(Die Innenseite des grauen Rasterbandes kennzeichnet die Grenze des Naturschutzgebietes)

 Acker gem. § 4 Abs. 3 Nr. 1

 Grünland gem. § 4 Abs. 3 Nr. 3a-e

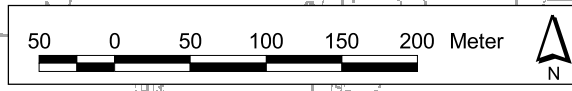
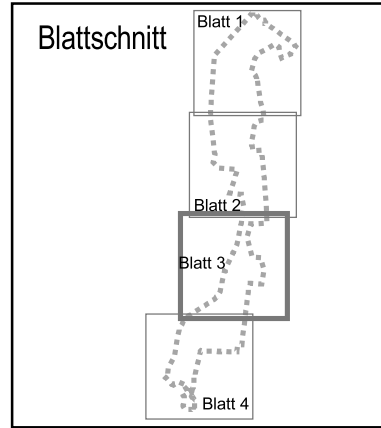
 Grünland gem. § 4 Abs. 3 Nr. 3f

 Auwald gem. § 4 Abs. 4 Nr. 1

 Forst gem. § 4 Abs. 4 Nr. 2

 Pappelbestand gem. § 4 Abs. 4 Nr. 3

 Obstwiese gem. § 4 Abs. 6





Landkreis Gifhorn  
Schlossplatz 1  
38518 Gifhorn

gez. Marion Lau  
(Landrätin)

Maßstab 1 : 5.000	Karte 1 Blatt 3
Quelle der Kartengrundlage: Auszug aus den Geobasisdaten der Niedersächsischen Vermessungs und Katasterverwaltung.	
© 2006	Behörden für Geoinformation, Landentwicklung und Liegenschaften

