


Maßgebliche Karte zur Verordnung vom 22.12.2011 über das

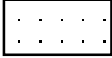


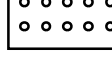
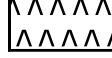
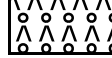
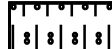
Naturschutzgebiet

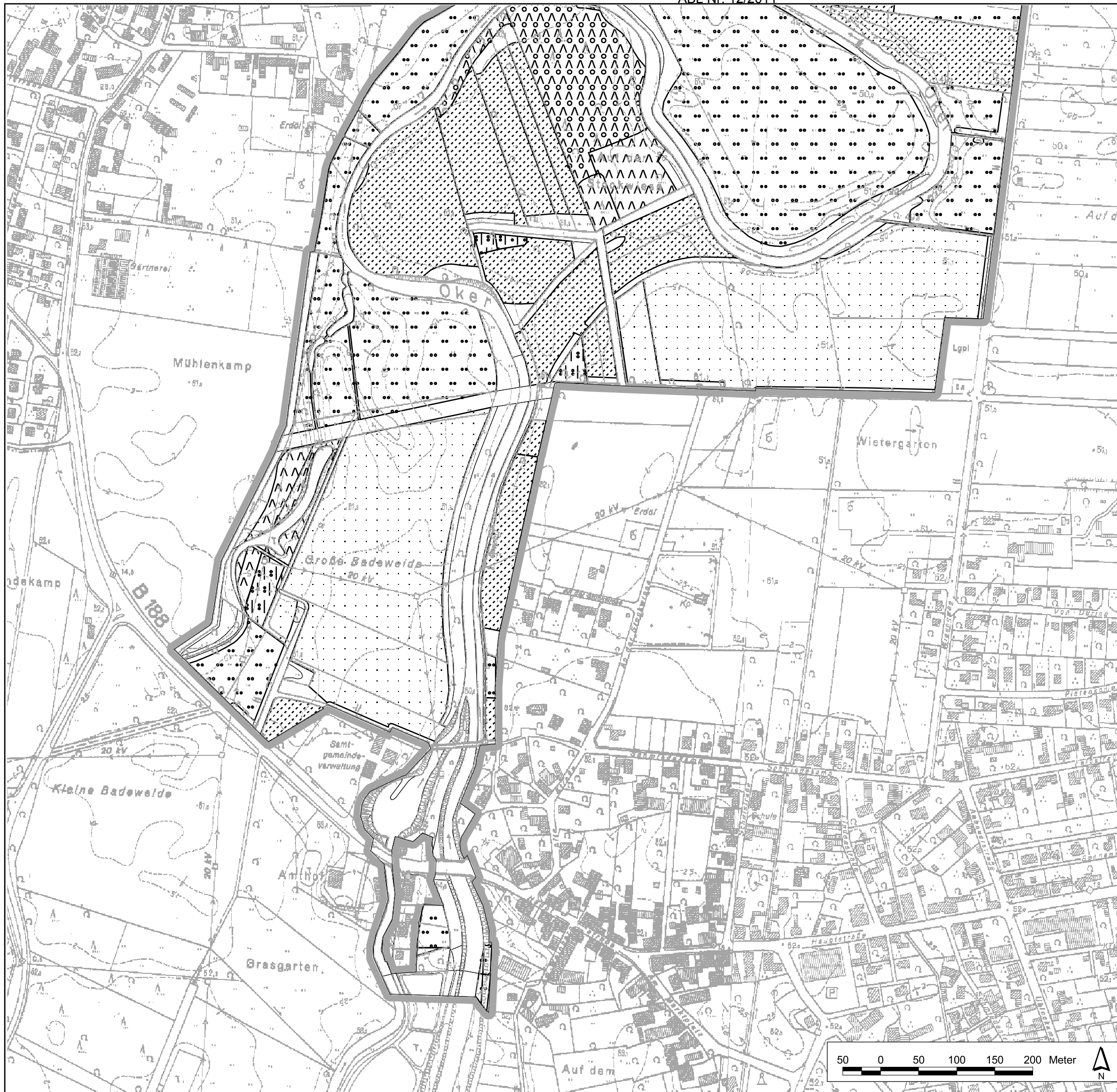
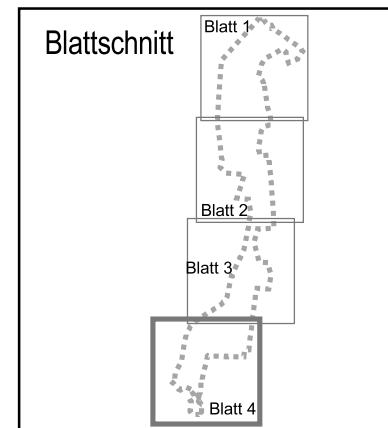
"OKERAUE ZWISCHEN MEINERSEN UND MÜDEN (ALLER)"

Landkreis Gifhorn

Samtgemeinde Meinersen  
Gemeinden Meinersen und Müden (Aller)

 Grenze des Naturschutzgebietes  
(Die Innenseite des grauen Rasterbandes kennzeichnet die Grenze des Naturschutzgebietes)

-  Acker gem. § 4 Abs. 3 Nr. 1
-  Grünland gem. § 4 Abs. 3 Nr. 3a-e
-  Grünland gem. § 4 Abs. 3 Nr. 3f
-  Auwald gem. § 4 Abs. 4 Nr. 1
-  Forst gem. § 4 Abs. 4 Nr. 2
-  Pappelbestand gem. § 4 Abs. 4 Nr. 3
-  Obstwiese gem. § 4 Abs. 6



Landkreis Gifhorn  
Schlossplatz 1  
38518 Gifhorn

gez. Marion Lau  
(Landrätin)

Maßstab 1 : 5.000

Karte 1  
Blatt 4

Quelle der Kartengrundlage: Auszug aus den Geobasisdaten der Niedersächsischen Vermessungs und Katasterverwaltung.

© 2006  
GLL Behörden für Geoinformation, Landentwicklung und Liegenschaften



50 0 50 100 150 200 Meter

