



Naturschutzgebiet

"OKERAUE ZWISCHEN MEINERSEN UND MÜDEN (ALLER)"






Landkreis Gifhorn

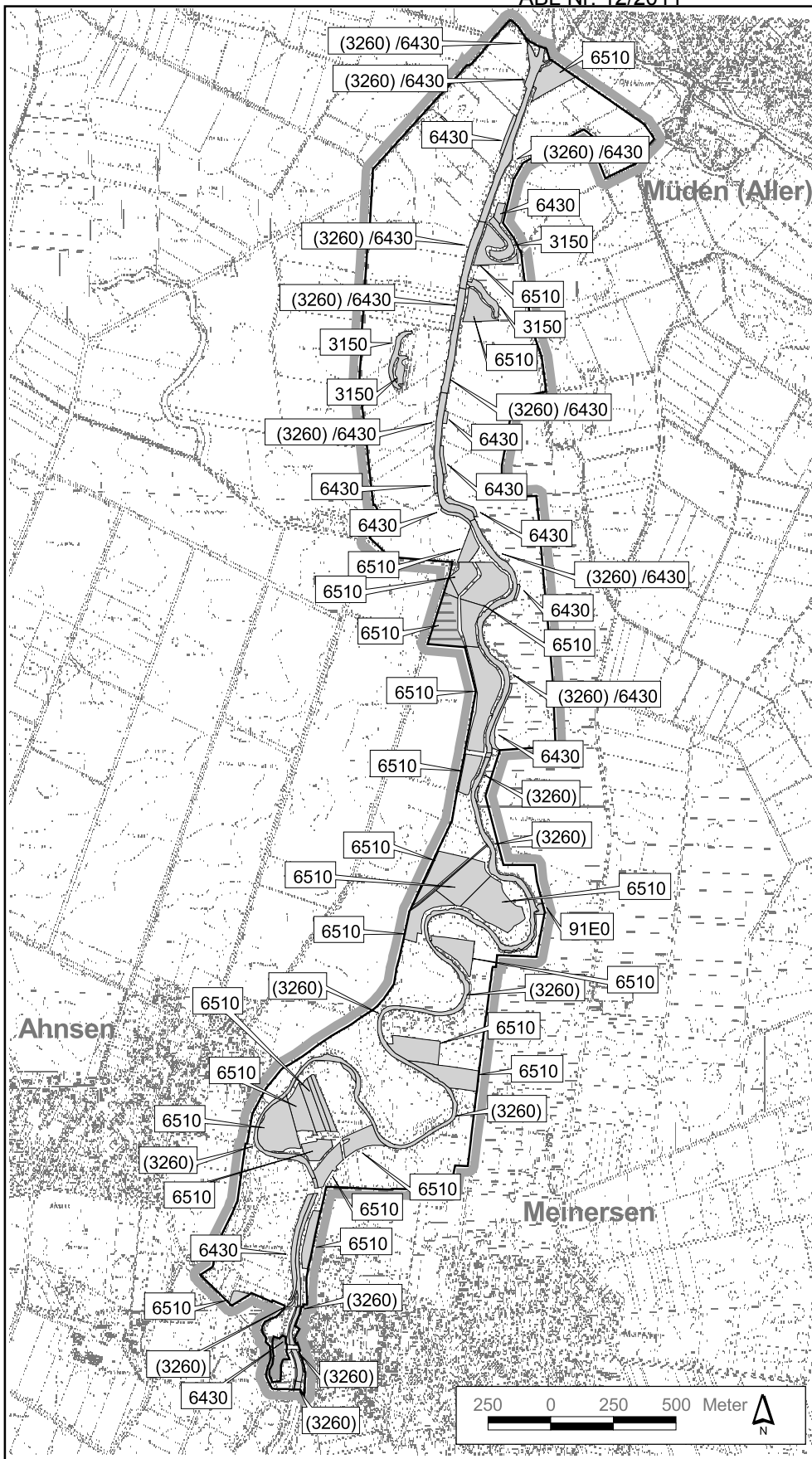
Samtgemeinde Meinersen
Gemeinden Meinersen und Müden (Aller)

 Grenze des Naturschutzgebietes
(Die Innenseite des grauen Rasterbandes kennzeichnet die Grenze des Naturschutzgebietes)

 Teilfläche außerhalb Natura 2000

FFH-Lebensraumtyp

-  3150 Natürliche eutrophe Seen mit einer Vegetation des Magnopotamions oder Hydrocharitons
-  3260 Flüsse der planaren bis montanen Stufe mit Vegetation des Ranuncion fluitantis und Callitricho-Batrachion
-  6430 Feuchte Hochstaudenfluren der planaren und montanen bis alpinen Stufe
-  6510 Magere Flachland-Mähwiesen (Alopecurus pratensis, Sanguisorba officinalis)
-  91E0 Auenwälder mit Alnus glutinosa und Fraxinus excelsior (Alno-Padion, Alnion incanae, Salicion albae)



Landkreis Gifhorn
Schlossplatz 1
38518 Gifhorn

gez. Marion Lau
(Landrätin)

Maßstab 1 : 25.000

Karte 3

Quelle der Kartengrundlage: Auszug aus den Geobasisdaten der Niedersächsischen Vermessungs und Katasterverwaltung.

© 2006



Behörden für Geoinformation,
Landentwicklung und
Liegenschaften



Landesvermessungsamt Niedersachsen
Geoinformation - Fachinformation - Medienstellen