









Landkreis Northeim
 Fachdienst VI.3
 Naturschutz
 Medenheimer Straße 6 - 8
 37154 Northeim

Anlage 3

Karte zu der Verordnung über das Naturschutzgebiet "Altendorfer Berg" vom 13.07.2012 - Nutzung, Pflege und Entwicklung -

Nutzung gem. § 4 Abs. 3 - 5

-  Magerrasen und Gebüsch trockenwarmer Standorte
-  Laubwald
-  Mischwald
-  Nadelwald
-  Grünland
-  Gartenland

-  Naturschutzgebiet und Flächen zur Umsetzung der Flora-Fauna-Habitat-Richtlinie
-  Rückführung der Waldflächen in Magerrasen nach Endnutzung gem. § 3 Abs. 3 m

Maßstab 1:5.000



© 2012