


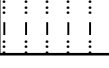

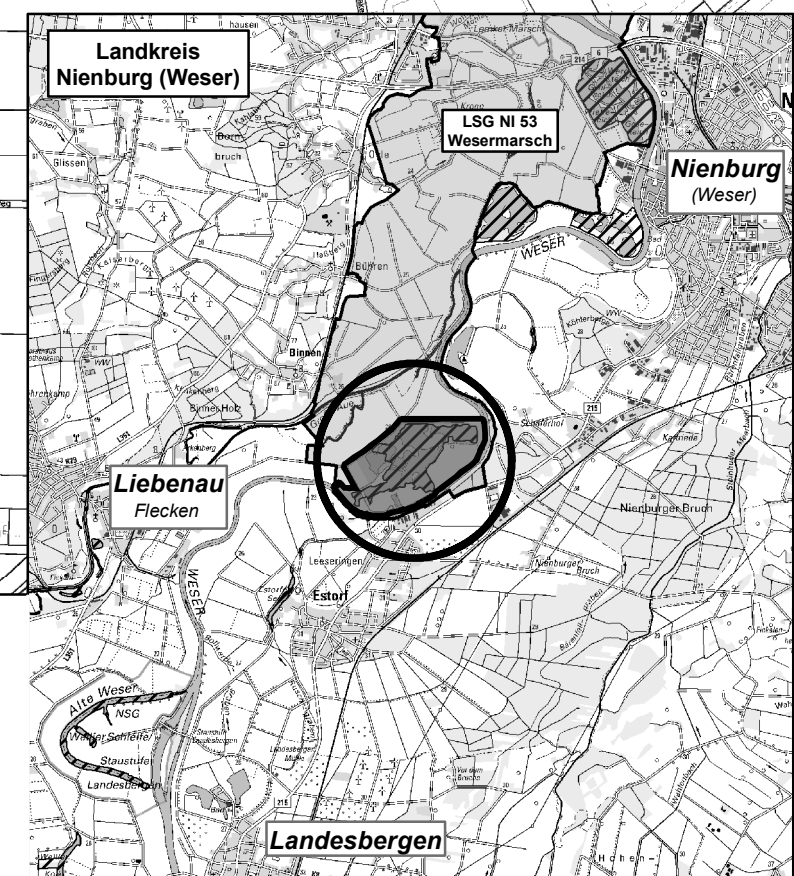
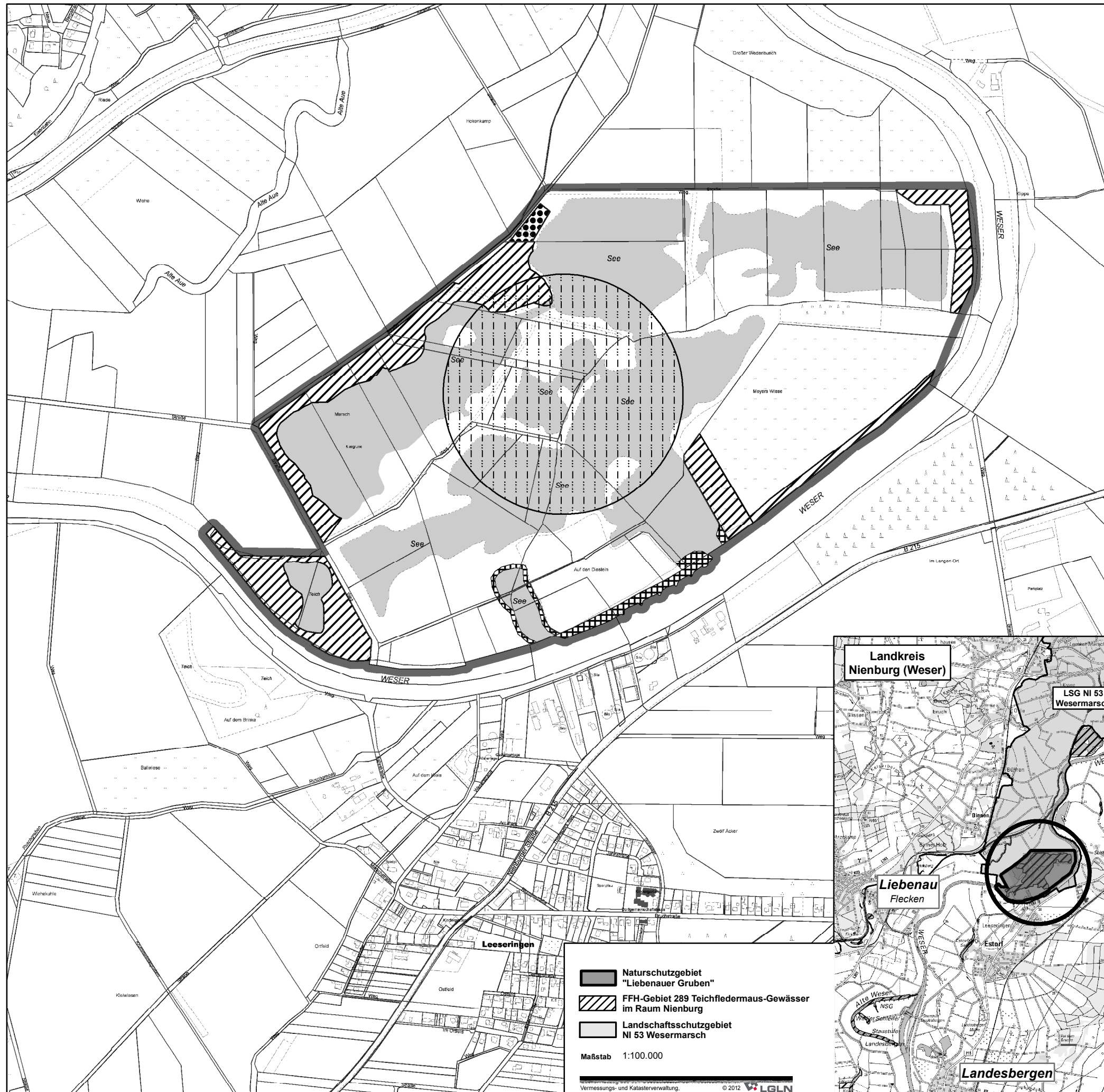


# Naturschutzgebiet "Liebenauer Gruben"

Verordnungskarte  
vom 19.10.2012

-  **Grenze des Naturschutzgebietes**  
Die Innenseite der Linie kennzeichnet die Grenze des Naturschutzgebietes
-  **Grünland A**
-  **Grünland B**
-  **Schutzzone Fischadler**
-  **für Angelsport gesperrter Bereich**

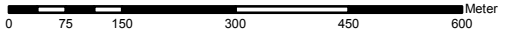


Landkreis	Nienburg (Weser)
Samtgemeinde	Liebenau
Gemeinde	Liebenau
Samtgemeinde	Mittelweser
Gemeinde	Estorf

Lage auf DTK 25 Blatt 3320, 3321

Lage auf AK 5 Blatt : 35095830, 35105829,  
35105830, 35105831,  
35115830, 35115831




Maßstab 1:10.000



Quelle: Auszug aus den Geobasisdaten der Niedersächsischen Vermessungs- und Katasterverwaltung. © 2012 LGLN

 **LANDKREIS NIENBURG (WESER)**  
DER LANDRAT

Kohlmeier

-  **Naturschutzgebiet "Liebenauer Gruben"**
-  **FFH-Gebiet 289 Teichfledermaus-Gewässer im Raum Nienburg**
-  **Landschaftsschutzgebiet NI 53 Wesermarsch**

Maßstab 1:100.000

Vermessungs- und Katasterverwaltung. © 2012 LGLN