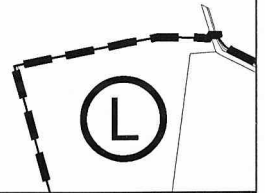


Übersicht der Kartenanlagen zur Verordnung
des Landschaftsschutzgebietes
"Leinebergland"

Kartengrundlage ATKIS-DLM-25/1: Führung und Nutzung
eines Sekundärnachweises durch die GLL Northeim u. die LGN



Kartengrundlage ALK u. ATKIS-DLM-25/1: Führung u. Nutzung eines Sekundärnachweises durch die
GLL Northeim, Katasteramt Göttingen u. die LGN



Landschaftsschutzgebiet (Teilfläche)

Landkreis Göttingen

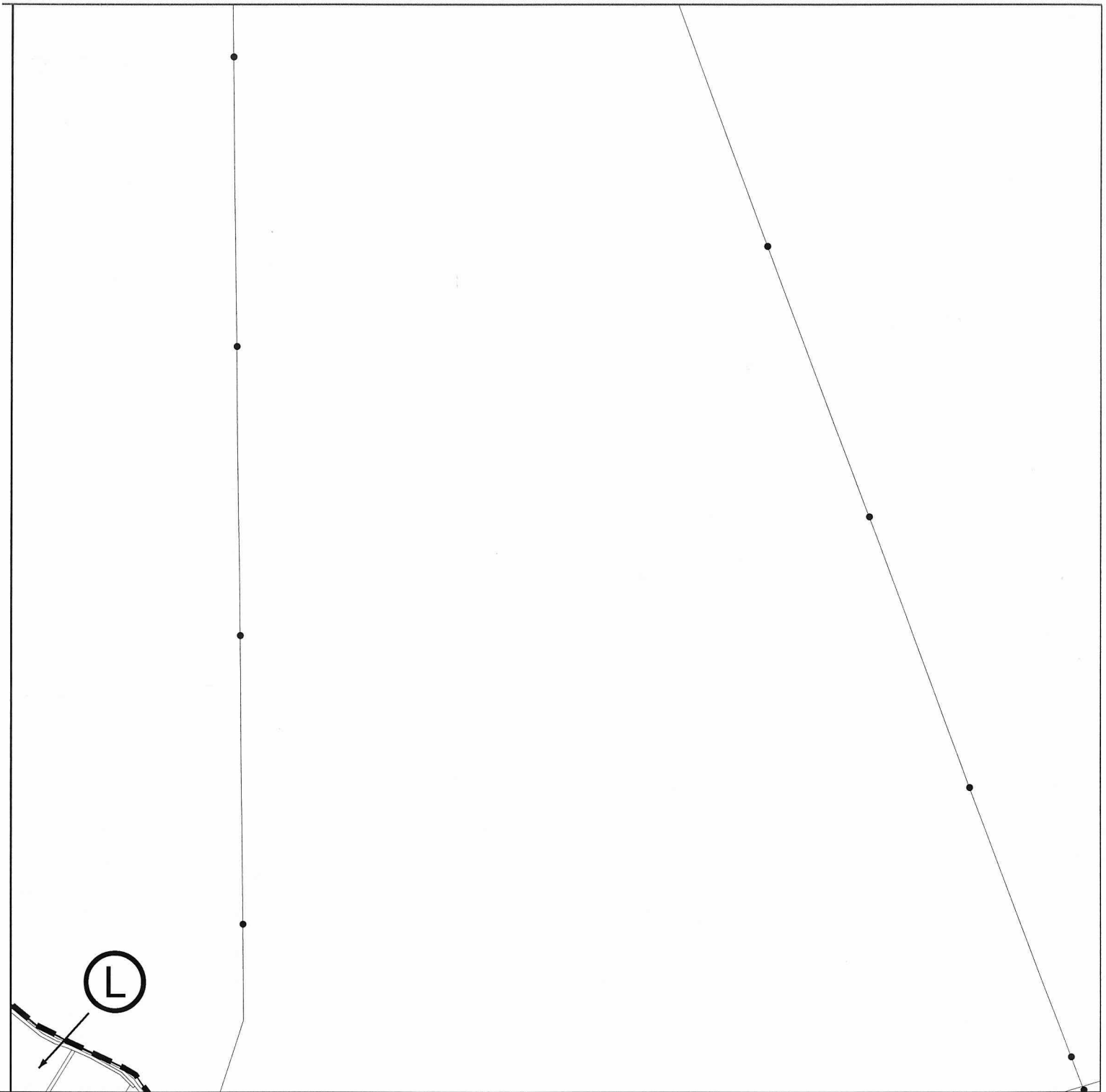
Der Landrat



Umsetzungsfläche
Vogelschutzgebiet V 19

Göttingen, den 17.12.2004 (Schermann)

Bei Darstellung der Grenzen durch Linien verläuft die tatsächliche Grenze in der Mitte der verwandten Symbole (Striche, Punkte)



Kartengrundlage ALK u. ATKIS-DLM-25/1: Führung u. Nutzung eines Sekundärnachweises durch die GLL Northeim, Katasteramt Göttingen u. die LGN



Landschaftsschutzgebiet (Teilfläche)

Landkreis Göttingen


Der Landrat



Umsetzungsfläche
Vogelschutzgebiet V 19

Göttingen, den 17.12.2004 (Schermann)

Bei Darstellung der Grenzen durch Linien verläuft die tatsächliche Grenze in der Mitte der verwandten Symbole (Striche, Punkte)



Kartengrundlage ALK u. ATKIS-DLM-25/1: Führung u. Nutzung eines Sekundärnachweises durch die GLL Northeim, Katasteramt Göttingen u. die LGN



Landschaftsschutzgebiet (Teilfläche)

Landkreis Göttingen

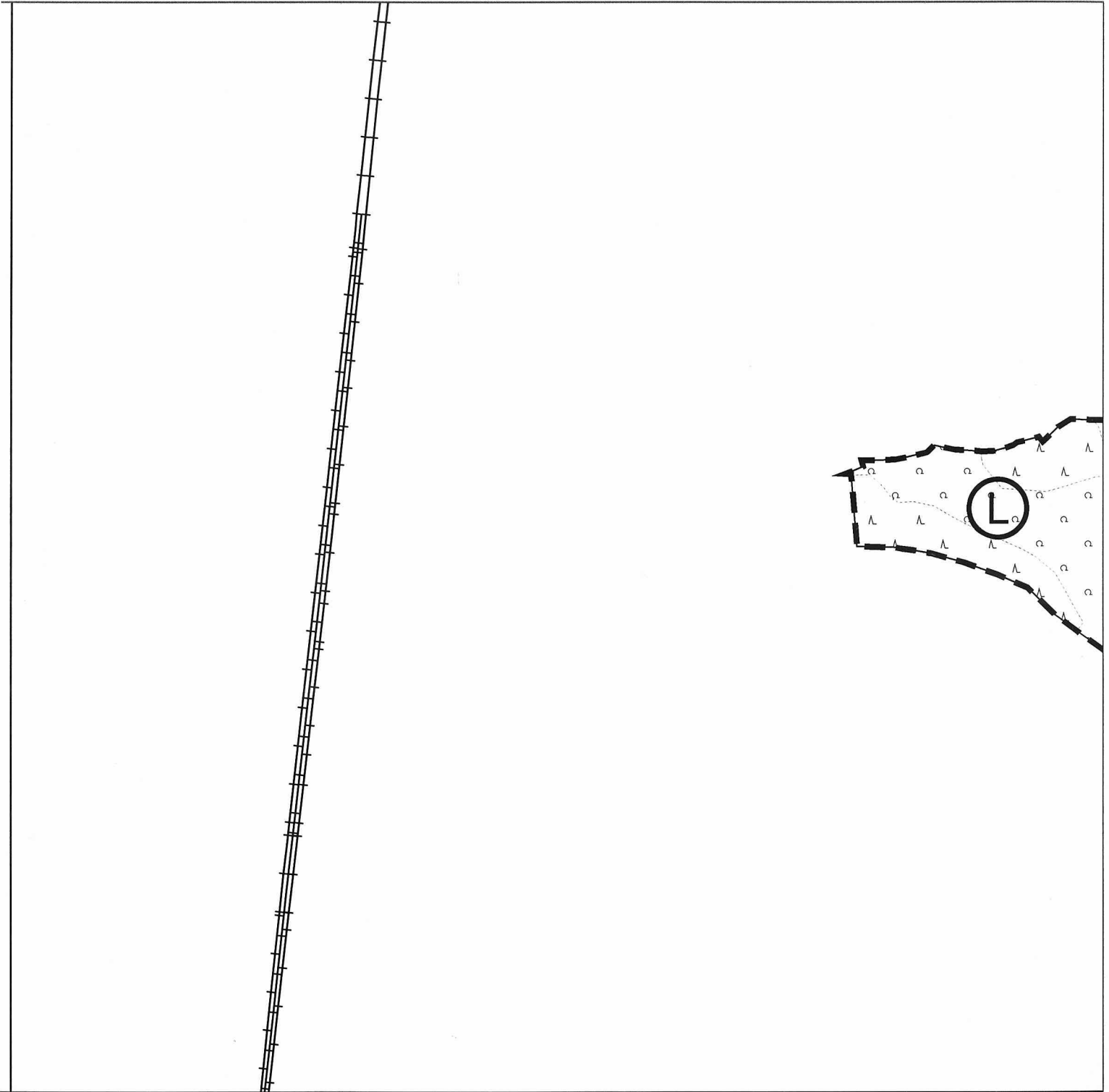
Der Landrat



Umsetzungsfläche
Vogelschutzgebiet V 19

Göttingen, den 17.12.2004 (Schermann)

Bei Darstellung der Grenzen durch Linien verläuft die tatsächliche Grenze in der Mitte der verwandten Symbole (Striche, Punkte)



Kartengrundlage ALK u. ATKIS-DLM-25/1: Führung u. Nutzung eines Sekundärnachweises durch die GLL Northeim, Katasteramt Göttingen u. die LGN



Landschaftsschutzgebiet (Teilfläche)

Landkreis Göttingen

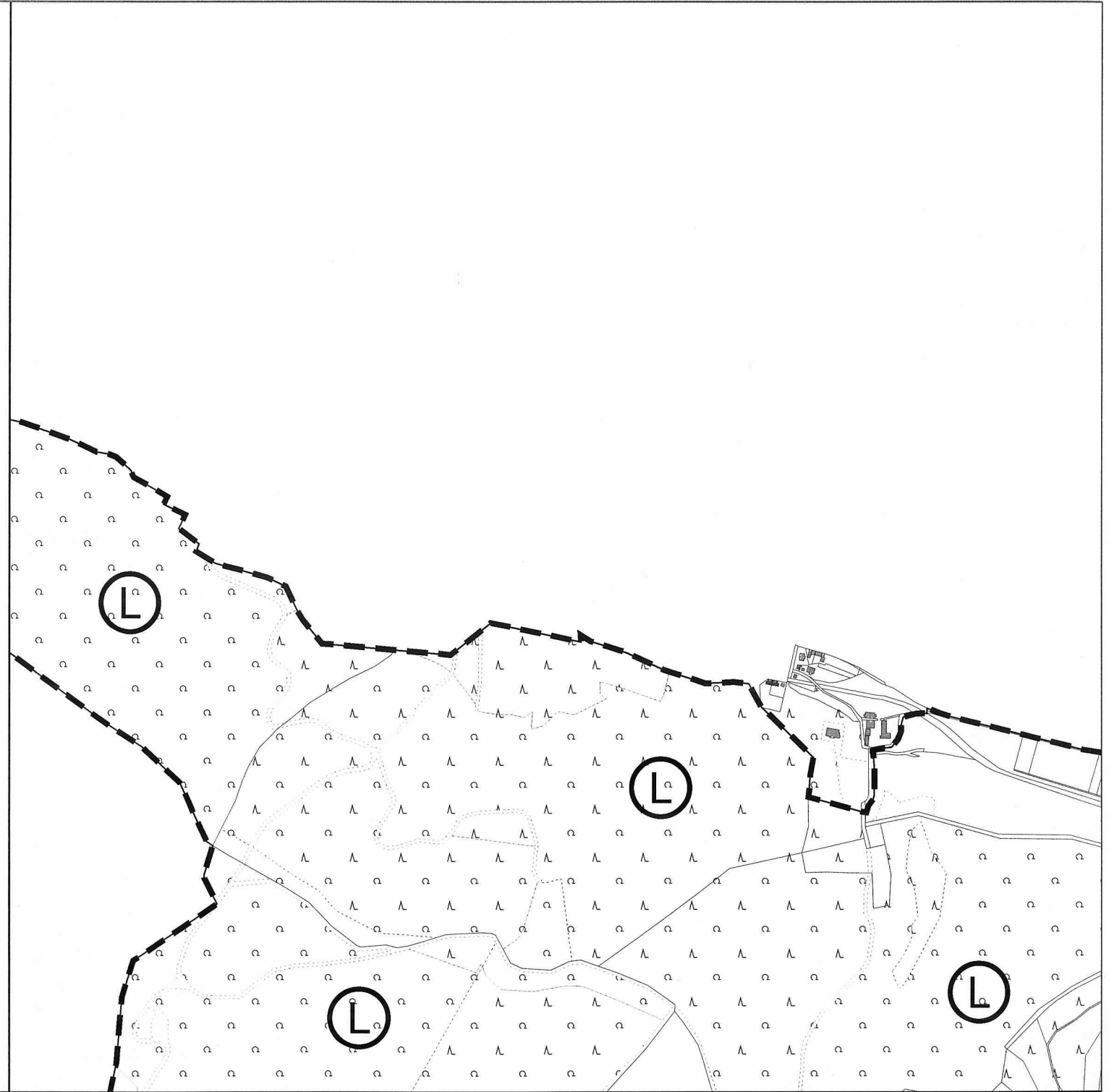
Der Landrat



Umsetzungsfläche
Vogelschutzgebiet V 19

Göttingen, den 17.12.2004 (Schermann)

Bei Darstellung der Grenzen durch Linien verläuft die tatsächliche Grenze in der Mitte der verwandten Symbole (Striche, Punkte)



Kartengrundlage ALK u. ATKIS-DLM-25/1: Führung u. Nutzung eines Sekundärnachweises durch die GLL Northeim, Katasteramt Göttingen u. die LGN



Landschaftsschutzgebiet (Teilfläche)

Landkreis Göttingen

Der Landrat

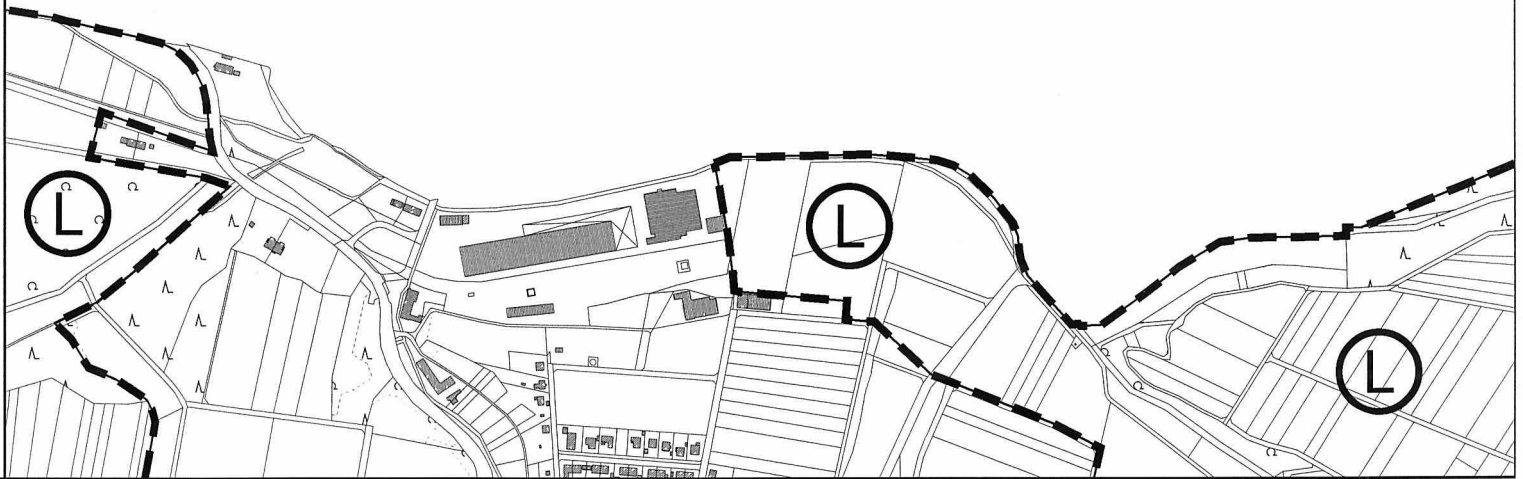


Umsetzungsfläche
 Vogelschutzgebiet V 19

Schermann

Göttingen, den 17.12.2004 (Schermann)

Bei Darstellung der Grenzen durch Linien verläuft die tatsächliche Grenze in der Mitte der verwandten Symbole (Striche, Punkte)



Kartengrundlage ALK u. ATKIS-DLM-25/1: Führung u. Nutzung eines Sekundärnachweises durch die GLL Northeim, Katasteramt Göttingen u. die LGN



Landschaftsschutzgebiet (Teilfläche)

Landkreis Göttingen

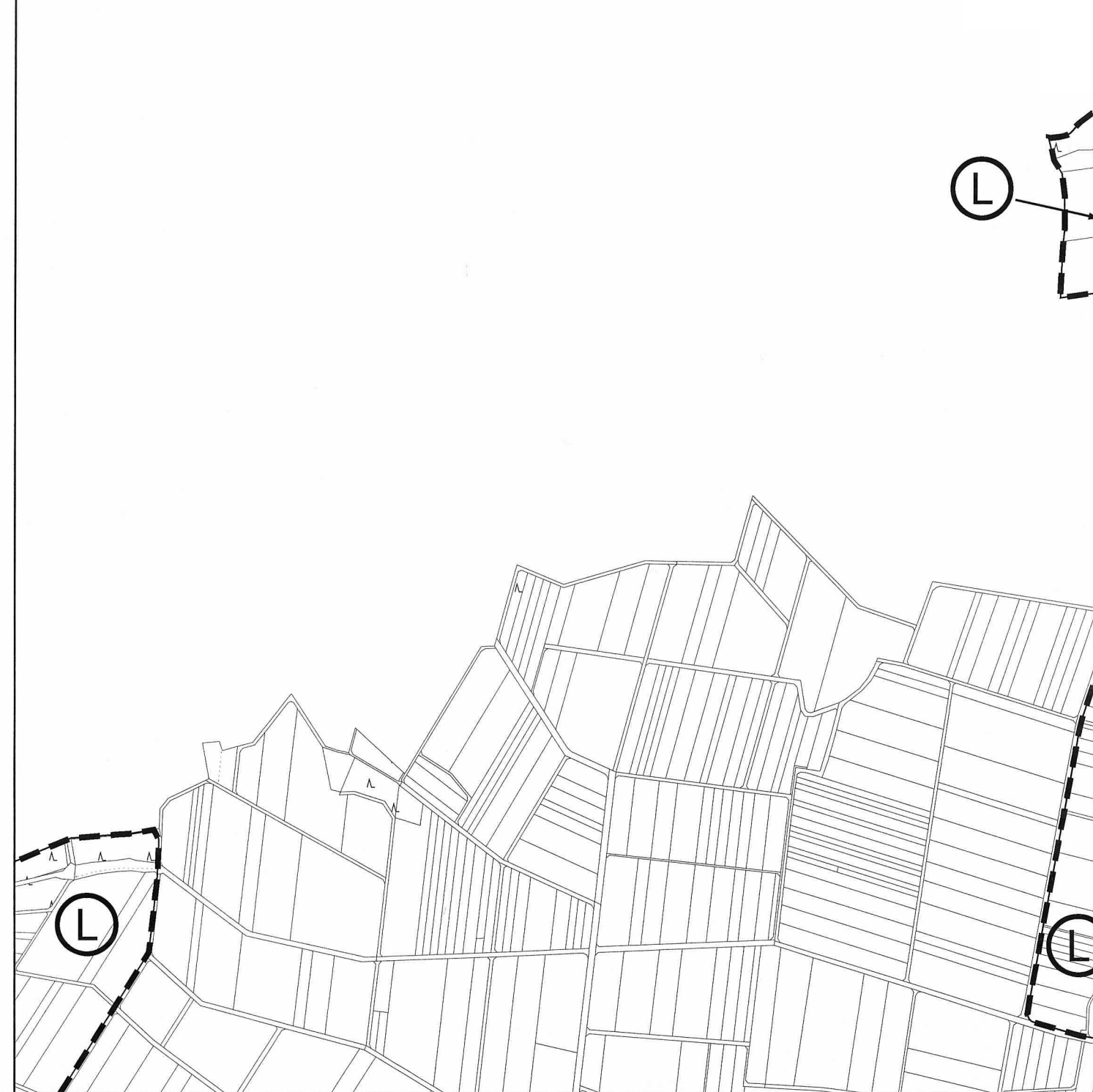
Der Landrat



Umsetzungsfläche
Vogelschutzgebiet V 19

Göttingen, den 17.12.2004 (Schermann)

Bei Darstellung der Grenzen durch Linien verläuft die tatsächliche Grenze in der Mitte der verwandten Symbole (Striche, Punkte)



Kartengrundlage ALK u. ATKIS-DLM-25/1: Führung u. Nutzung eines Sekundärnachweises durch die GLL Northeim, Katasteramt Göttingen u. die LGN



Landschaftsschutzgebiet (Teilfläche)



Umsetzungsfläche
Vogelschutzgebiet V 19

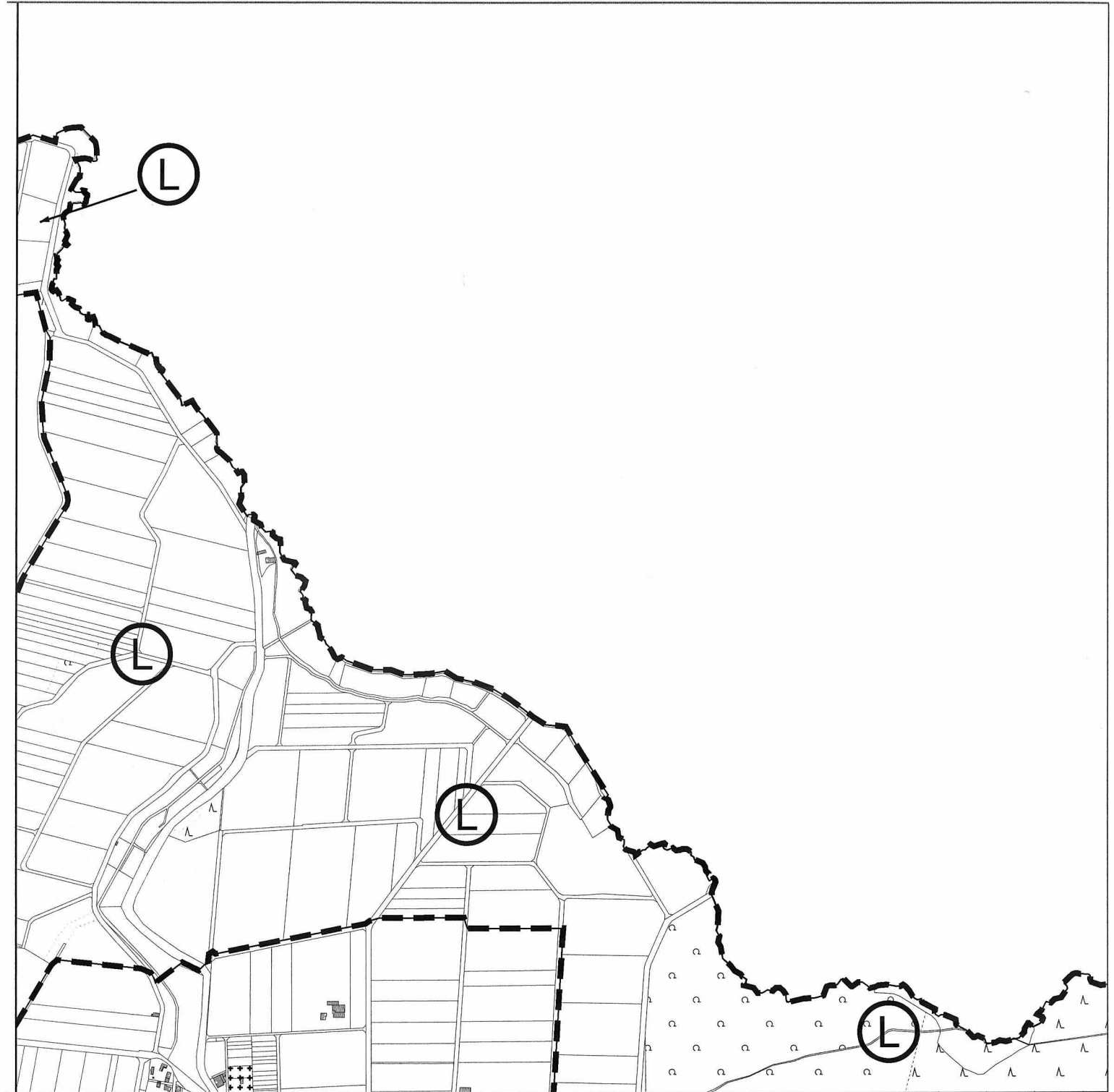
Landkreis Göttingen

Der Landrat

Schermann

Göttingen, den 17.12.2004 (Schermann)

Bei Darstellung der Grenzen durch Linien verläuft die tatsächliche Grenze in der Mitte der verwandten Symbole (Striche, Punkte)



Kartengrundlage ALK u. ATKIS-DLM-25/1: Führung u. Nutzung eines Sekundärnachweises durch die GLL Northeim, Katasteramt Göttingen u. die LGN



Landschaftsschutzgebiet (Teilfläche)

Landkreis Göttingen

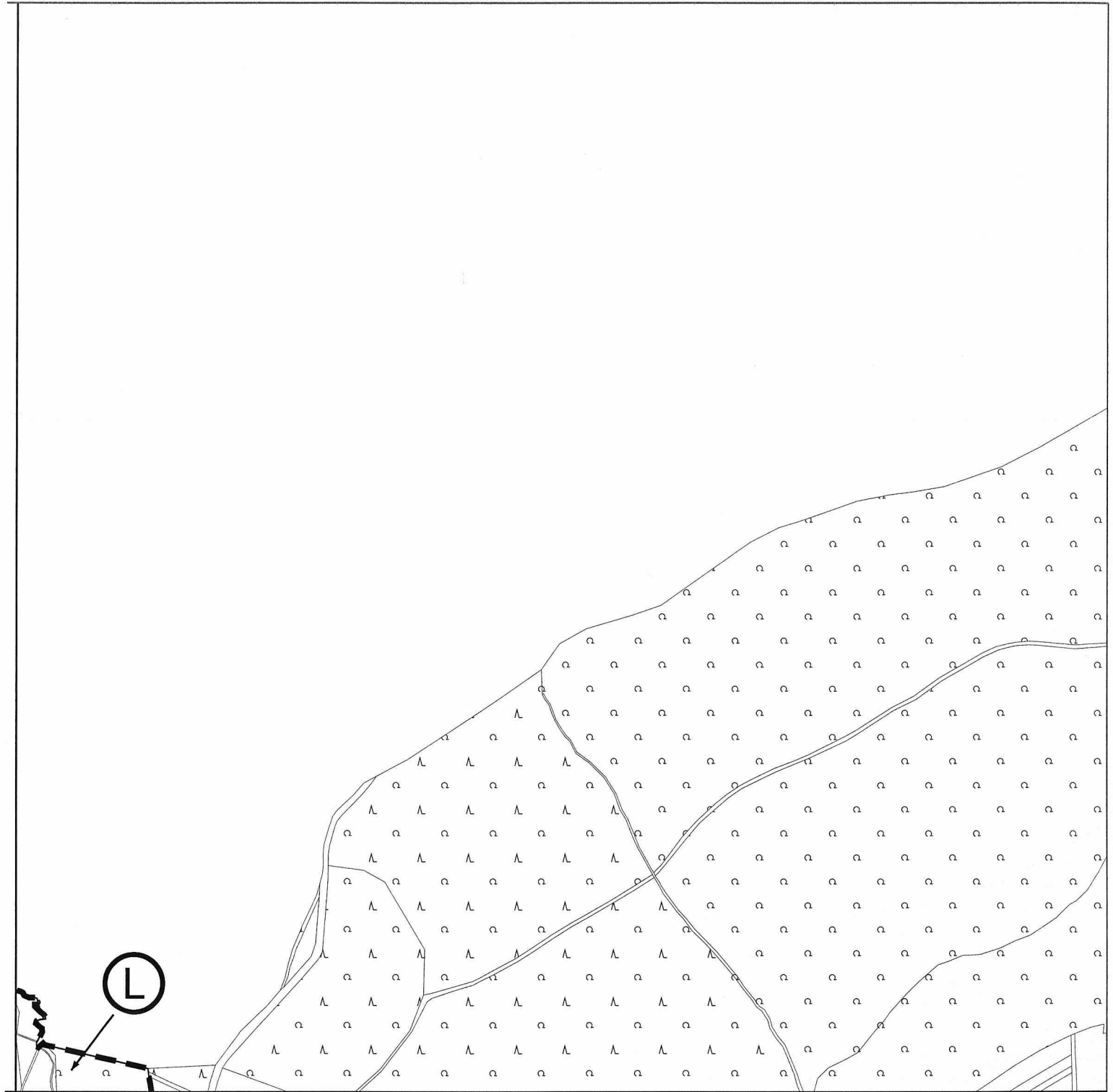
Der Landrat



Umsetzungsfläche
Vogelschutzgebiet V 19

Göttingen, den 17.12.2004 (Schermann)

Bei Darstellung der Grenzen durch Linien verläuft die tatsächliche Grenze in der Mitte der verwandten Symbole (Striche, Punkte)



Kartengrundlage ALK u. ATKIS-DLM-25/1: Führung u. Nutzung eines Sekundärnachweises durch die GLL Northeim, Katasteramt Göttingen u. die LGN



Landschaftsschutzgebiet (Teilfläche)

Landkreis Göttingen

Der Landrat



Umsetzungsfläche
Vogelschutzgebiet V 19

Göttingen, den 17.12.2004 (Schermann)

Bei Darstellung der Grenzen durch Linien verläuft die tatsächliche Grenze in der Mitte der verwandten Symbole (Striche, Punkte)



Kartengrundlage ALK u. ATKIS-DLM-25/1: Führung u. Nutzung eines Sekundärnachweises durch die GLL Northeim, Katasteramt Göttingen u. die LGN



Landschaftsschutzgebiet (Teilfläche)

Landkreis Göttingen

Der Landrat



Umsetzungsfläche
Vogelschutzgebiet V 19

Göttingen, den 17.12.2004 (Schermann)

Bei Darstellung der Grenzen durch Linien verläuft die tatsächliche Grenze in der Mitte der verwandten Symbole (Striche, Punkte)



Kartengrundlage ALK u. ATKIS-DLM-25/1: Führung u. Nutzung eines Sekundärnachweises durch die GLL Northeim, Katasteramt Göttingen u. die LGN



Landschaftsschutzgebiet (Teilfläche)

Landkreis Göttingen

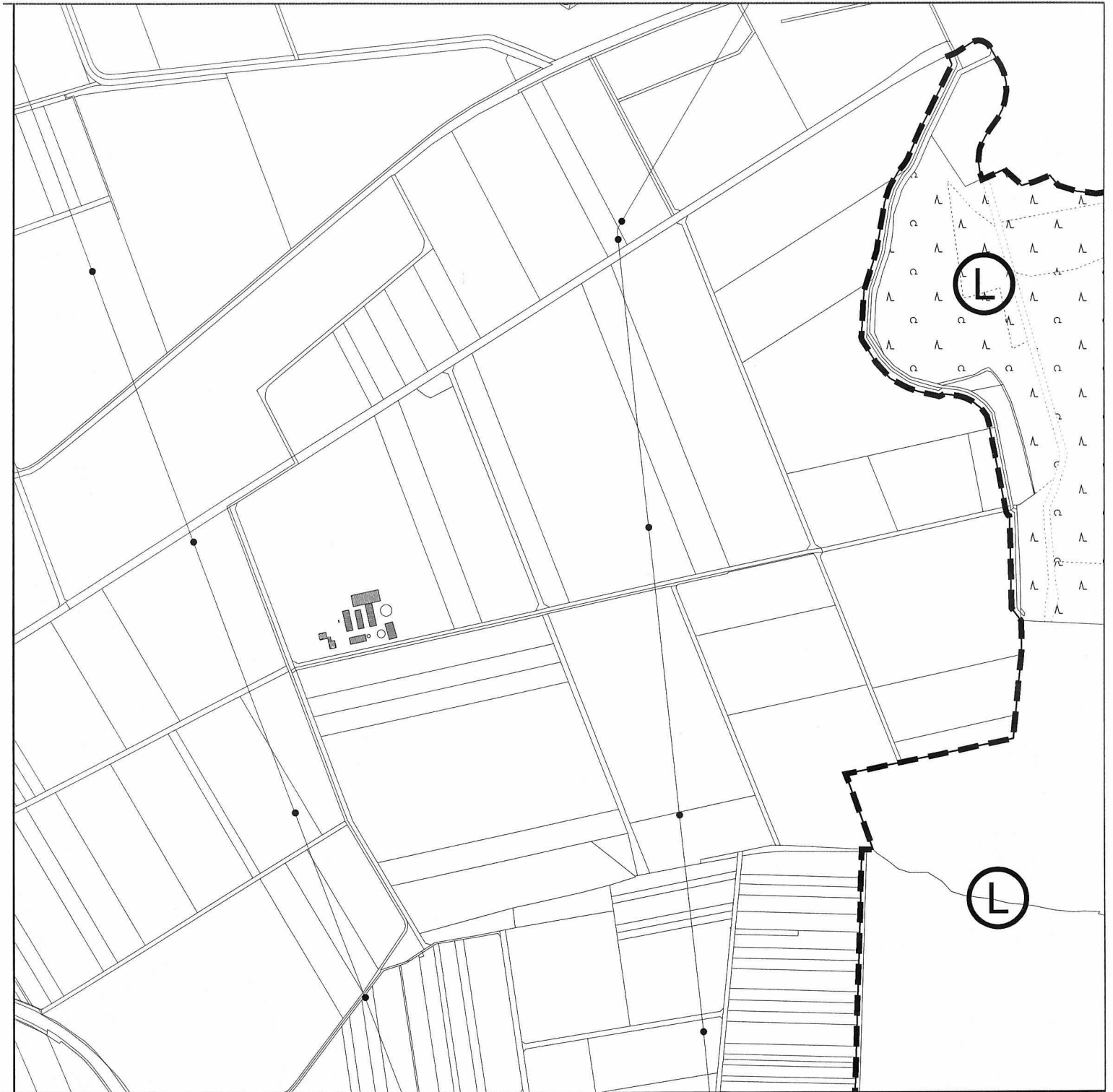
Der Landrat



Umsetzungsfläche
Vogelschutzgebiet V 19

Göttingen, den 17.12.2004 (Schermann)

Bei Darstellung der Grenzen durch Linien verläuft die tatsächliche Grenze in der Mitte der verwandten Symbole (Striche, Punkte)



Kartengrundlage ALK u. ATKIS-DLM-25/1: Führung u. Nutzung eines Sekundärnachweises durch die GLL Northeim, Katasteramt Göttingen u. die LGN



Landschaftsschutzgebiet (Teilfläche)

Landkreis Göttingen

Der Landrat



Umsetzungsfläche
Vogelschutzgebiet V 19

Göttingen, den 17.12.2004 (Schermann)

Bei Darstellung der Grenzen durch Linien verläuft die tatsächliche Grenze in der Mitte der verwandten Symbole (Striche, Punkte)



Kartengrundlage ALK u. ATKIS-DLM-25/1: Führung u. Nutzung eines Sekundärnachweises durch die GLL Northeim, Katasteramt Göttingen u. die LGN



Landschaftsschutzgebiet (Teilfläche)

Landkreis Göttingen

Der Landrat



Umsetzungsfläche
 Vogelschutzgebiet V 19

Schermann

Göttingen, den 17.12.2004 (Schermann)

Bei Darstellung der Grenzen durch Linien verläuft die tatsächliche Grenze in der Mitte der verwandten Symbole (Striche, Punkte)



Kartengrundlage ALK u. ATKIS-DLM-25/1: Führung u. Nutzung eines Sekundärnachweises durch die GLL Northeim, Katasteramt Göttingen u. die LGN



Landschaftsschutzgebiet (Teilfläche)

Landkreis Göttingen

Der Landrat



Umsetzungsfläche
Vogelschutzgebiet V 19

Göttingen, den 17.12.2004 (Schermann)

Bei Darstellung der Grenzen durch Linien verläuft die tatsächliche Grenze in der Mitte der verwandten Symbole (Striche, Punkte)

Landschaftsschutzgebiet
"Leinebergland"

Anlage Nr. 15
zur Verordnung
Maßstab 1:10.000



Kartengrundlage ALK u. ATKIS-DLM-25/1: Führung u. Nutzung eines Sekundärnachweises durch die GLL Northeim, Katasteramt Göttingen u. die LGN



Landschaftsschutzgebiet (Teilfläche)

Landkreis Göttingen

Der Landrat



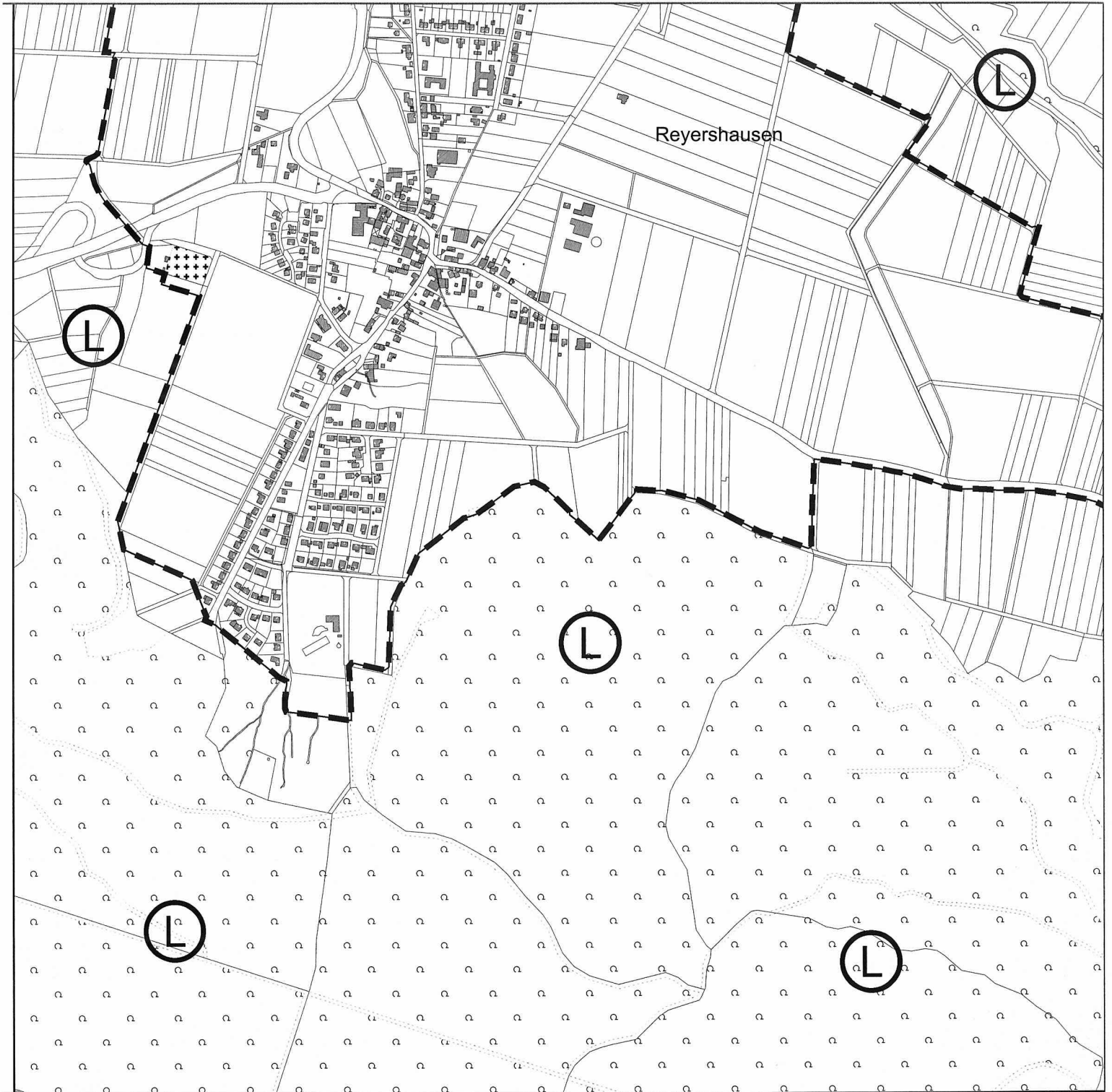
Umsetzungsfläche
Vogelschutzgebiet V 19

Göttingen, den 17.12.2004 (Schermann)

Bei Darstellung der Grenzen durch Linien verläuft die tatsächliche Grenze in der Mitte der verwandten Symbole (Striche, Punkte)

Landschaftsschutzgebiet
"Leinebergland"

Anlage Nr. 16
zur Verordnung
Maßstab 1:10.000



Kartengrundlage ALK u. ATKIS-DLM-25/1: Führung u. Nutzung eines Sekundärnachweises durch die GLL Northeim, Katasteramt Göttingen u. die LGN



Landschaftsschutzgebiet (Teilfläche)

Landkreis Göttingen

Der Landrat



Umsetzungsfläche
Vogelschutzgebiet V 19

Göttingen, den 17.12.2004 (Schermann)

Bei Darstellung der Grenzen durch Linien verläuft die tatsächliche Grenze in der Mitte der verwandten Symbole (Striche, Punkte)



Kartengrundlage ALK u. ATKIS-DLM-25/1: Führung u. Nutzung eines Sekundärnachweises durch die GLL Northeim, Katasteramt Göttingen u. die LGN



Landschaftsschutzgebiet (Teilfläche)

Landkreis Göttingen

Der Landrat



Umsetzungsfläche
Vogelschutzgebiet V 19

Göttingen, den 17.12.2004 (Schermann)

Bei Darstellung der Grenzen durch Linien verläuft die tatsächliche Grenze in der Mitte der verwandten Symbole (Striche, Punkte)

Landschaftsschutzgebiet
"Leinebergland"

Anlage Nr. 18
zur Verordnung
Maßstab 1:10.000



Kartengrundlage ALK u. ATKIS-DLM-25/1: Führung u. Nutzung eines Sekundärnachweises durch die GLL Northeim, Katasteramt Göttingen u. die LGN



Landschaftsschutzgebiet (Teilfläche)

Landkreis Göttingen

Der Landrat



Umsetzungsfläche
Vogelschutzgebiet V 19

Schermann

Göttingen, den 17.12.2004 (Schermann)

Bei Darstellung der Grenzen durch Linien verläuft die tatsächliche Grenze in der Mitte der verwandten Symbole (Striche, Punkte)

Landschaftsschutzgebiet
"Leinebergland"

Anlage Nr. 19
zur Verordnung
Maßstab 1:10.000



Kartengrundlage ALK u. ATKIS-DLM-25/1: Führung u. Nutzung eines Sekundärnachweises durch die GLL Northeim, Katasteramt Göttingen u. die LGN



Landschaftsschutzgebiet (Teilfläche)

Landkreis Göttingen

Der Landrat



Umsetzungsfläche
Vogelschutzgebiet V 19

Göttingen, den 17.12.2004 (Schermann)

Bei Darstellung der Grenzen durch Linien verläuft die tatsächliche Grenze in der Mitte der verwandten Symbole (Striche, Punkte)

Landschaftsschutzgebiet
"Leinebergland"

Anlage Nr. 20
zur Verordnung
Maßstab 1:10.000



Kartengrundlage ALK u. ATKIS-DLM-25/1: Führung u. Nutzung eines Sekundärnachweises durch die GLL Northeim, Katasteramt Göttingen u. die LGN



Landschaftsschutzgebiet (Teilfläche)

Landkreis Göttingen

Der Landrat



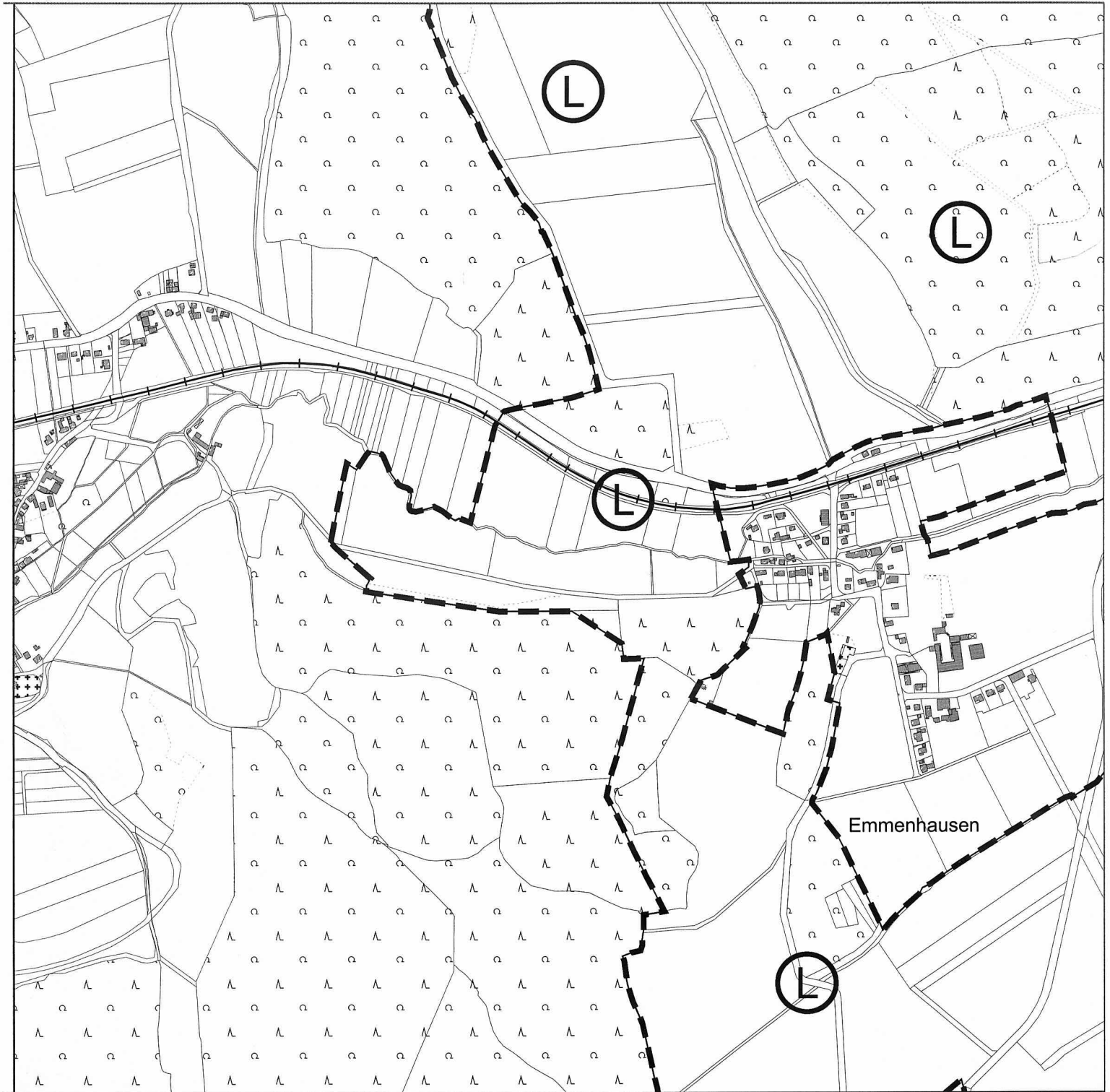
Umsetzungsfläche
Vogelschutzgebiet V 19

Göttingen, den 17.12.2004 (Schermann)

Bei Darstellung der Grenzen durch Linien verläuft die tatsächliche Grenze in der Mitte der verwandten Symbole (Striche, Punkte)

Landschaftsschutzgebiet
"Leinebergland"

Anlage Nr. 21
zur Verordnung
Maßstab 1:10.000



Kartengrundlage ALK u. ATKIS-DLM-25/1: Führung u. Nutzung eines Sekundärnachweises durch die GLL Northeim, Katasteramt Göttingen u. die LGN



Landschaftsschutzgebiet (Teilfläche)

Landkreis Göttingen

Der Landrat



Umsetzungsfläche
Vogelschutzgebiet V 19

Göttingen, den 17.12.2004 (Schermann)

Bei Darstellung der Grenzen durch Linien verläuft die tatsächliche Grenze in der Mitte der verwandten Symbole (Striche, Punkte)



Kartengrundlage ALK u. ATKIS-DLM-25/1: Führung u. Nutzung eines Sekundärnachweises durch die GLL Northeim, Katasteramt Göttingen u. die LGN



Landschaftsschutzgebiet (Teilfläche)

Landkreis Göttingen

Der Landrat



Umsetzungsfläche
Vogelschutzgebiet V 19

Göttingen, den 17.12.2004 (Schermann)

Bei Darstellung der Grenzen durch Linien verläuft die tatsächliche Grenze in der Mitte der verwandten Symbole (Striche, Punkte)

Landschaftsschutzgebiet "Leinebergland"

Anlage Nr. 23
zur Verordnung
Maßstab 1:10.000



Kartengrundlage ALK u. ATKIS-DLM-25/1: Führung u. Nutzung eines Sekundärnachweises durch die GLL Northeim, Katasteramt Göttingen u. die LGN



Landschaftsschutzgebiet (Teilfläche)



Umsetzungsfläche
Vogelschutzgebiet V 19

Landkreis Göttingen

Der Landrat

Göttingen, den 17.12.2004 (Schermann)

Bei Darstellung der Grenzen durch Linien verläuft die tatsächliche Grenze in der Mitte der verwandten Symbole (Striche, Punkte)

Landschaftsschutzgebiet "Leinebergland"

Anlage Nr. 24
zur Verordnung
Maßstab 1:10.000



Kartengrundlage ALK u. ATKIS-DLM-25/1: Führung u. Nutzung eines Sekundärnachweises durch die GLL Northeim, Katasteramt Göttingen u. die LGN



Landschaftsschutzgebiet (Teilfläche)

Landkreis Göttingen

Der Landrat



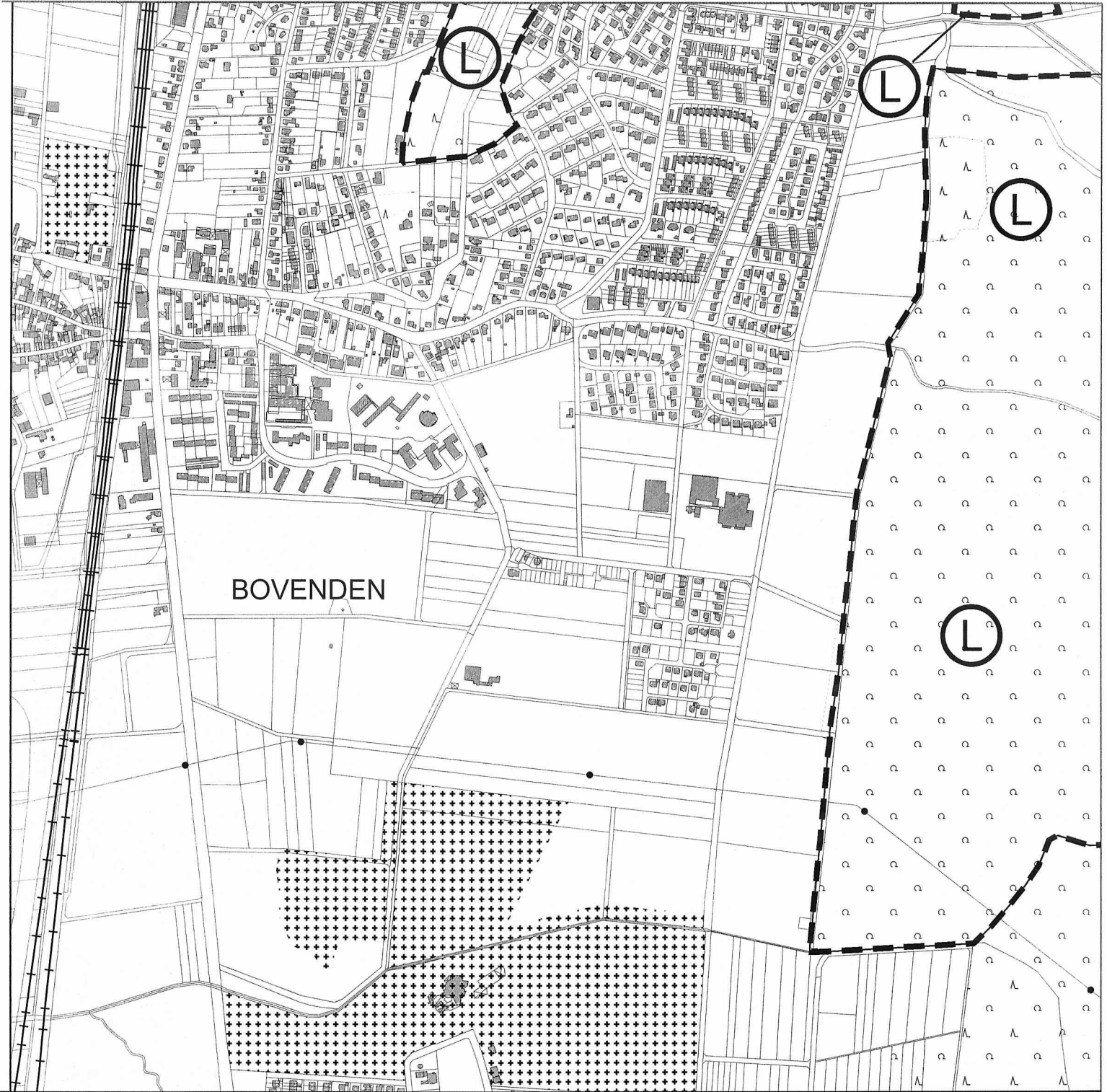
Umsetzungsfläche
Vogelschutzgebiet V 19

Göttingen, den 17.12.2004 (Schermann)

Bei Darstellung der Grenzen durch Linien verläuft die tatsächliche Grenze in der Mitte der verwandten Symbole (Striche, Punkte)

Landschaftsschutzgebiet
"Leinebergland"

Anlage Nr. 25
zur Verordnung
Maßstab 1:10.000



Kartengrundlage ALK u. ATKIS-DLM-25/1: Führung u. Nutzung eines Sekundärnachweises durch die GLL Norheim, Katasteramt Göttingen u. die LGN



Landschaftsschutzgebiet (Teilfläche)

Landkreis Göttingen

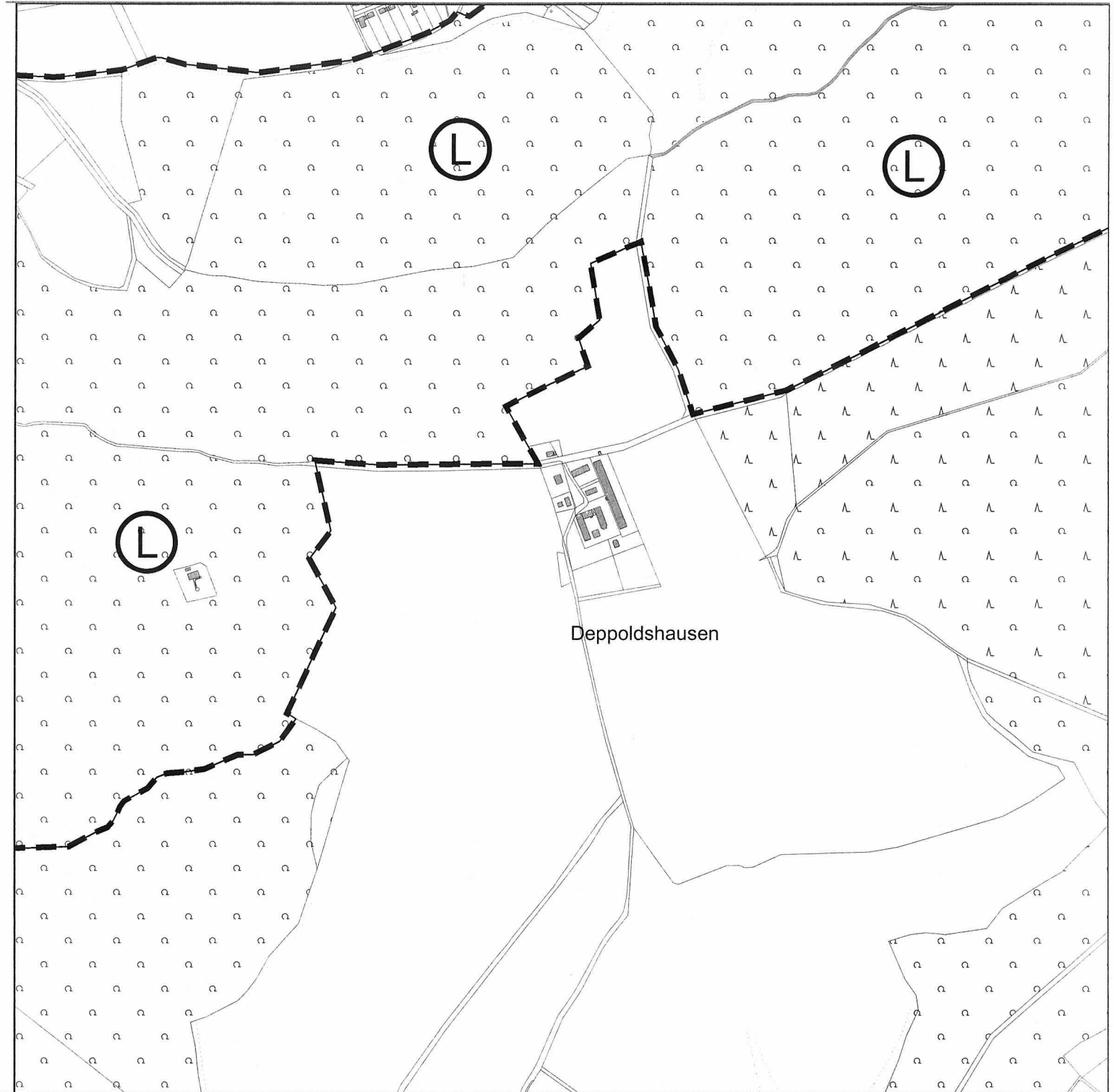
Der Landrat



Umsetzungsfläche
Vogelschutzgebiet V 19

Göttingen, den 17.12.2004 (Schermann)

Bei Darstellung der Grenzen durch Linien verläuft die tatsächliche Grenze in der Mitte der verwandten Symbole (Striche, Punkte)



Kartengrundlage ALK u. ATKIS-DLM-25/1: Führung u. Nutzung eines Sekundärnachweises durch die GLL Northeim, Katasteramt Göttingen u. die LGN



Landschaftsschutzgebiet (Teilfläche)

Landkreis Göttingen

Der Landrat



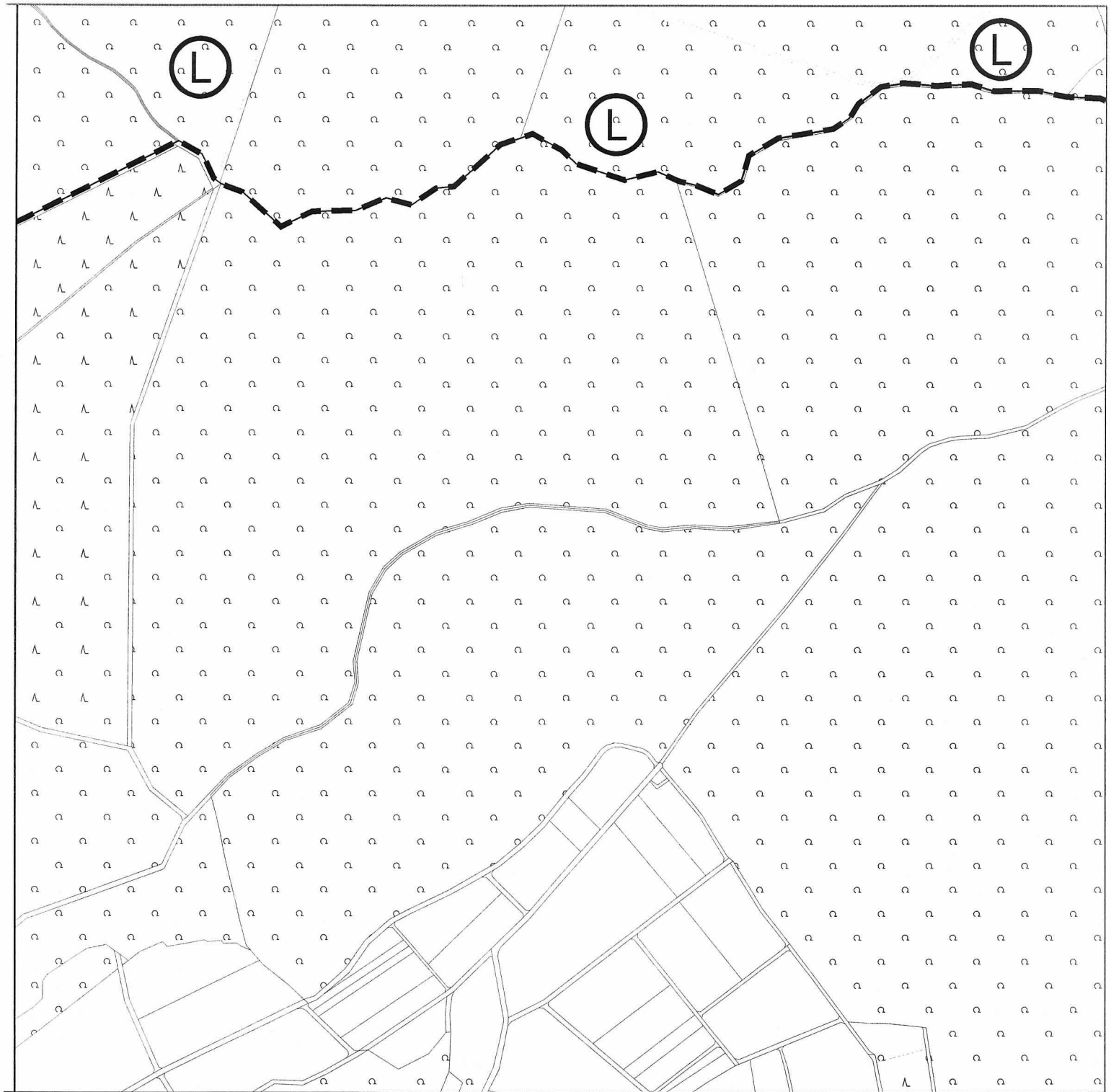
Umsetzungsfläche
Vogelschutzgebiet V 19

Göttingen, den 17.12.2004 (Schermann)

Bei Darstellung der Grenzen durch Linien verläuft die tatsächliche Grenze in der Mitte der verwandten Symbole (Striche, Punkte)

Landschaftsschutzgebiet "Leinebergland"

Anlage Nr. 27
zur Verordnung
Maßstab 1:10.000




Kartengrundlage ALK u. ATKIS-DLM-25/1: Führung u. Nutzung eines Sekundärnachweises durch die GLL Northeim, Katasteramt Göttingen u. die LGN



Landschaftsschutzgebiet (Teilfläche)

Landkreis Göttingen

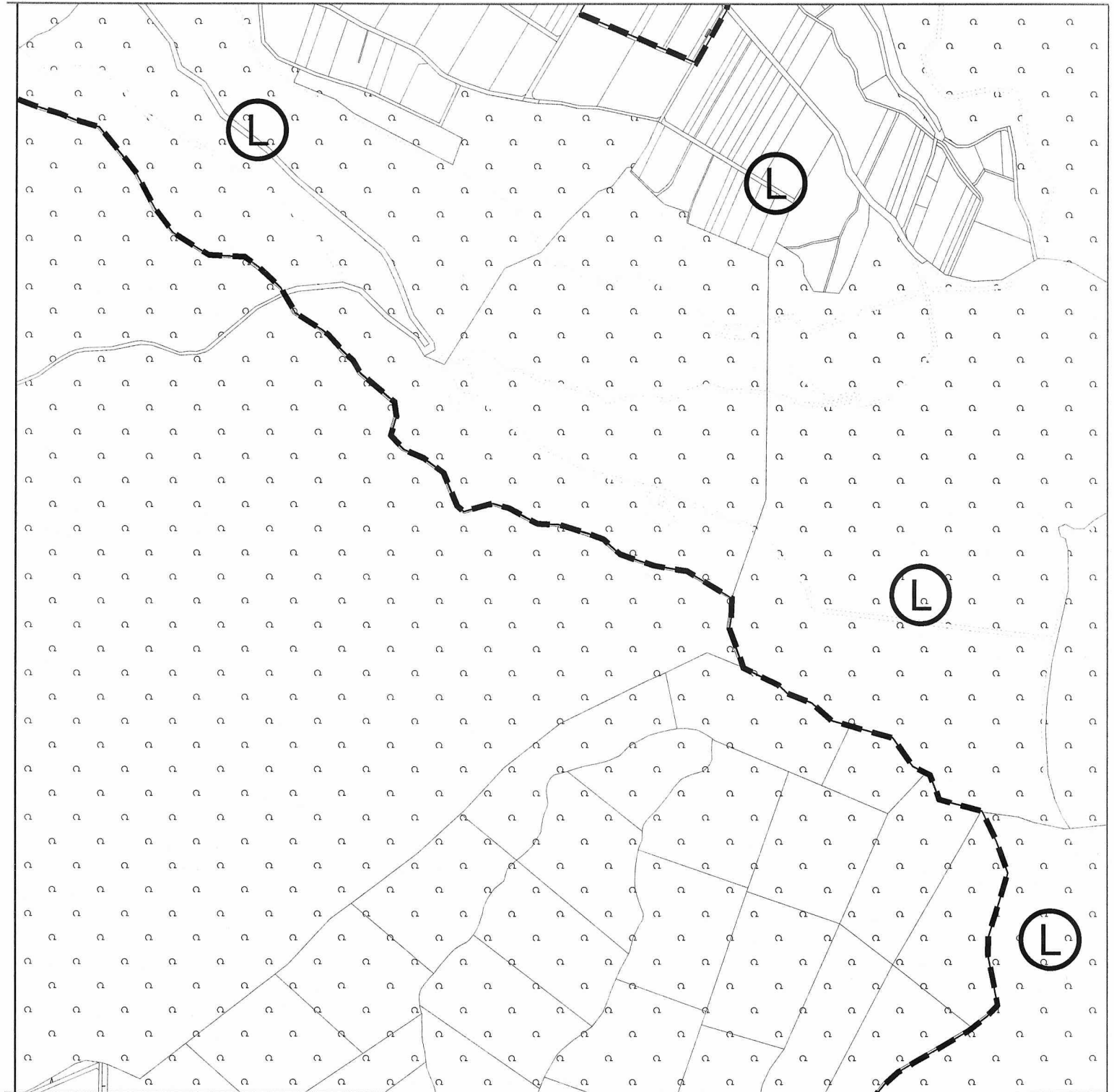
Der Landrat



Umsetzungsfläche
Vogelschutzgebiet V 19

Göttingen, den 17.12.2004 (Schermann)

Bei Darstellung der Grenzen durch Linien verläuft die tatsächliche Grenze in der Mitte der verwandten Symbole (Striche, Punkte)



Kartengrundlage ALK u. ATKIS-DLM-25/1: Führung u. Nutzung eines Sekundärnachweises durch die GLL Northeim, Katasteramt Göttingen u. die LGN



Landschaftsschutzgebiet (Teilfläche)

Landkreis Göttingen

Der Landrat



Umsetzungsfläche
Vogelschutzgebiet V 19

Göttingen, den 17.12.2004 (Schermann)

Bei Darstellung der Grenzen durch Linien verläuft die tatsächliche Grenze in der Mitte der verwandten Symbole (Striche, Punkte)

Landschaftsschutzgebiet
"Leinebergland"

Anlage Nr. 29
zur Verordnung
Maßstab 1:10.000



Kartengrundlage ALK u. ATKIS-DLM-25/1: Führung u. Nutzung eines Sekundärnachweises durch die GLL Northeim, Katasteramt Göttingen u. die LGN



Landschaftsschutzgebiet (Teilfläche)

Landkreis Göttingen

Der Landrat



Umsetzungsfläche
Vogelschutzgebiet V 19

Göttingen, den 17.12.2004 (Schermann)

Bei Darstellung der Grenzen durch Linien verläuft die tatsächliche Grenze in der Mitte der verwandten Symbole (Striche, Punkte)

Landschaftsschutzgebiet
"Leinebergland"

Anlage Nr. 30
zur Verordnung
Maßstab 1:10.000



Kartengrundlage ALK u. ATKIS-DLM-25/1: Führung u. Nutzung eines Sekundärnachweises durch die GLL Northeim, Katasteramt Göttingen u. die LGN



Landschaftsschutzgebiet (Teilfläche)

Landkreis Göttingen

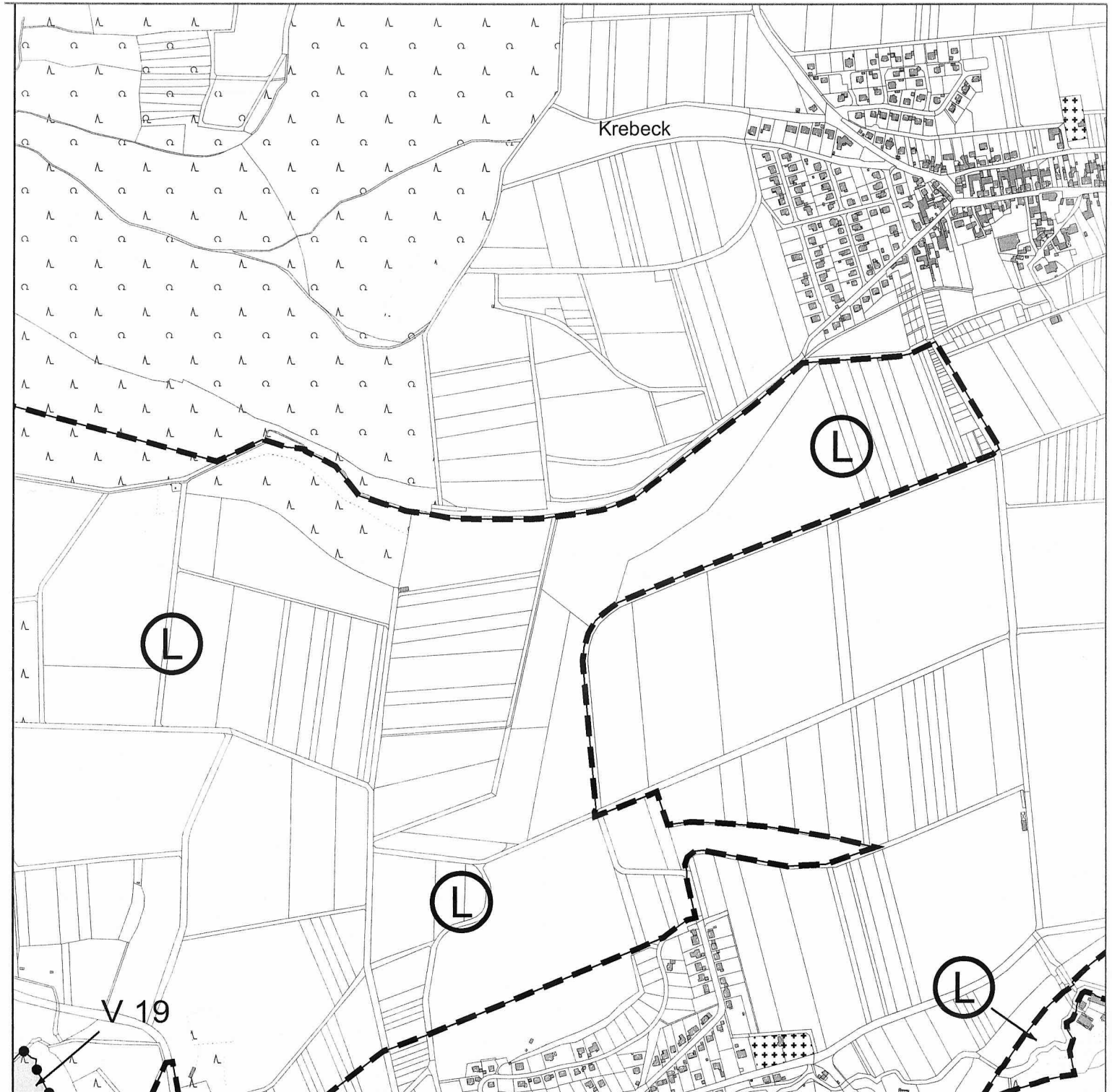
Der Landrat



Umsetzungsfläche
Vogelschutzgebiet V 19

Göttingen, den 17.12.2004 (Schermann)

Bei Darstellung der Grenzen durch Linien verläuft die tatsächliche Grenze in der Mitte der verwandten Symbole (Striche, Punkte)



Kartengrundlage ALK u. ATKIS-DLM-25/1: Führung u. Nutzung eines Sekundärnachweises durch die GLL Northeim, Katasteramt Göttingen u. die LGN



Landschaftsschutzgebiet (Teilfläche)

Landkreis Göttingen

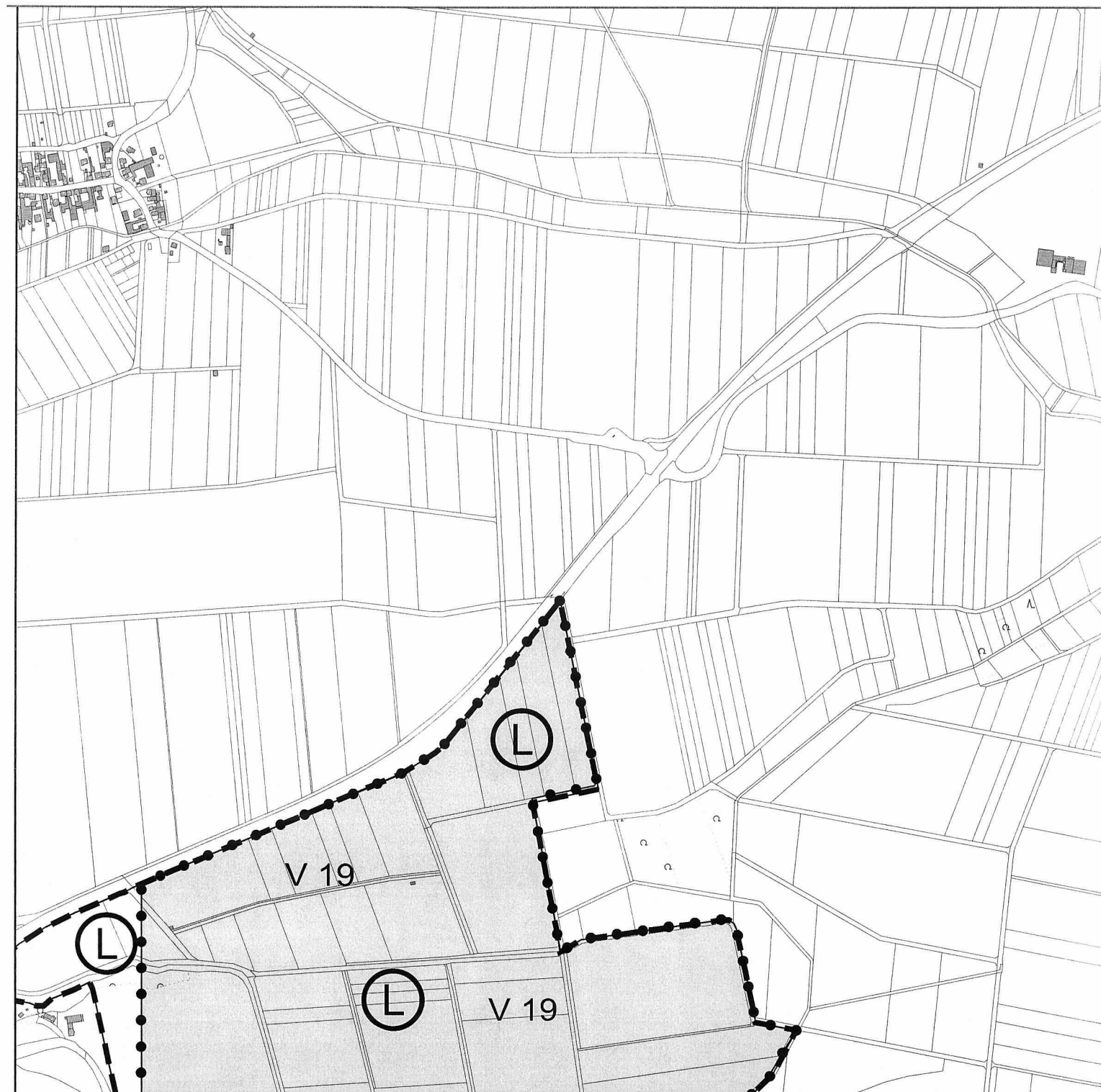
Der Landrat



Umsetzungsfläche
Vogelschutzgebiet V 19

Göttingen, den 17.12.2004 (Schermann)

Bei Darstellung der Grenzen durch Linien verläuft die tatsächliche Grenze in der Mitte der verwandten Symbole (Striche, Punkte)



Kartengrundlage ALK u. ATKIS-DLM-25/1: Führung u. Nutzung eines Sekundärnachweises durch die GLL Northeim, Katasteramt Göttingen u. die LGN



Landschaftsschutzgebiet (Teilfläche)

Landkreis Göttingen

Der Landrat



Umsetzungsfläche
Vogelschutzgebiet V 19

Göttingen, den 17.12.2004 (Schermann)

Bei Darstellung der Grenzen durch Linien verläuft die tatsächliche Grenze in der Mitte der verwandten Symbole (Striche, Punkte)

Landschaftsschutzgebiet
"Leinebergland"

Anlage Nr. 33
zur Verordnung
Maßstab 1:10.000



Kartengrundlage ALK u. ATKIS-DLM-25/1: Führung u. Nutzung eines Sekundärnachweises durch die GLL Northeim, Katasteramt Göttingen u. die LGN



Landschaftsschutzgebiet (Teilfläche)

Landkreis Göttingen

Der Landrat



Umsetzungsfläche
Vogelschutzgebiet V 19

Göttingen, den 17.12.2004 (Schermann)

Bei Darstellung der Grenzen durch Linien verläuft die tatsächliche Grenze in der Mitte der verwandten Symbole (Striche, Punkte)



Kartengrundlage ALK u. ATKIS-DLM-25/1: Führung u. Nutzung eines Sekundärnachweises durch die GLL Northeim, Katasteramt Göttingen u. die LGN



Landschaftsschutzgebiet (Teilfläche)

Landkreis Göttingen

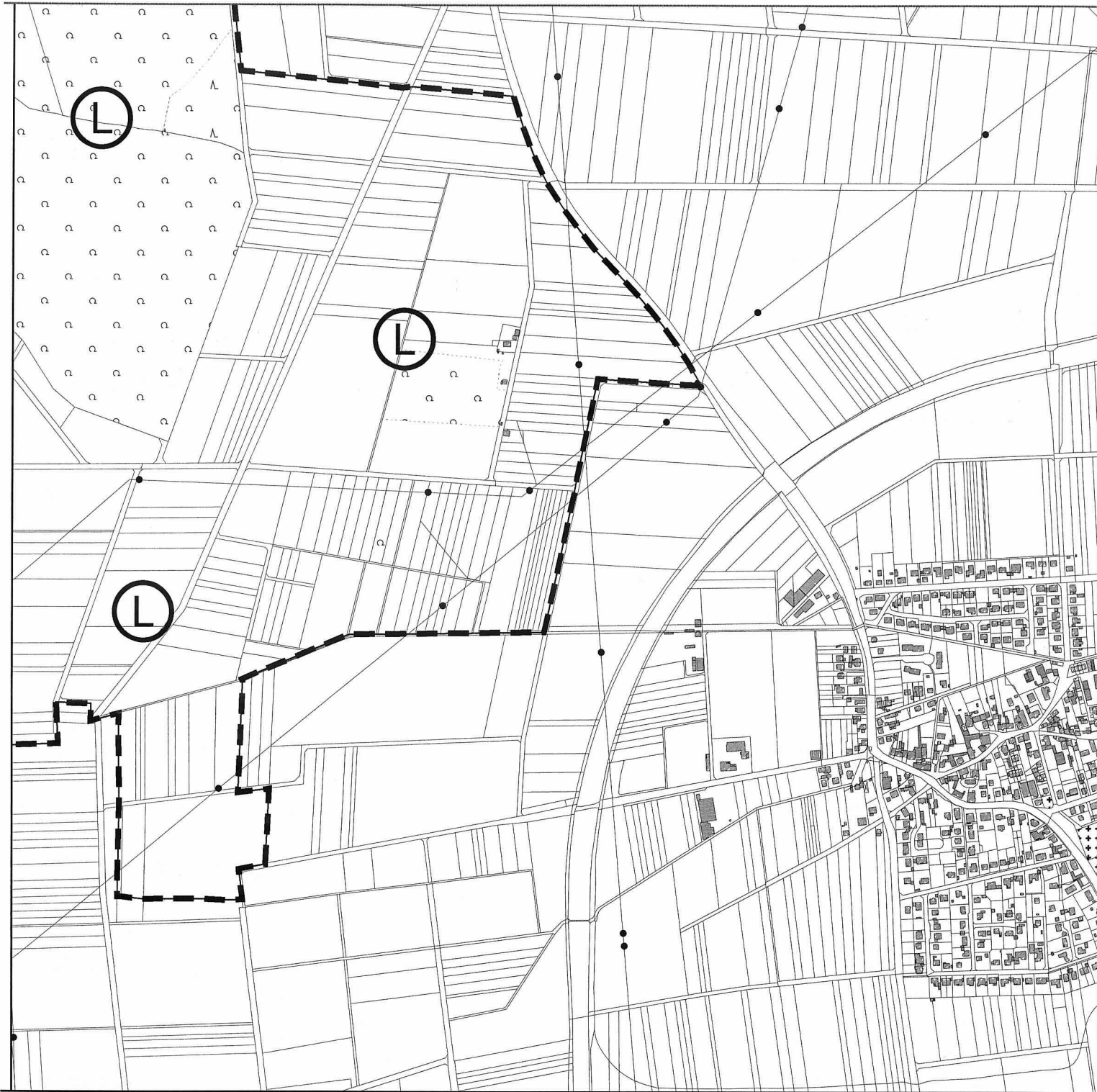
Der Landrat



Umsetzungsfläche
Vogelschutzgebiet V 19

Göttingen, den 17.12.2004 (Schermann)

Bei Darstellung der Grenzen durch Linien verläuft die tatsächliche Grenze in der Mitte der verwandten Symbole (Striche, Punkte)



Kartengrundlage ALK u. ATKIS-DLM-25/1: Führung u. Nutzung eines Sekundärnachweises durch die GLL Northeim, Katasteramt Göttingen u. die LGN



Landschaftsschutzgebiet (Teilfläche)

Landkreis Göttingen

Der Landrat



Umsetzungsfläche
Vogelschutzgebiet V 19

Göttingen, den 17.12.2004 (Schermann)

Bei Darstellung der Grenzen durch Linien verläuft die tatsächliche Grenze in der Mitte der verwandten Symbole (Striche, Punkte)



Kartengrundlage ALK u. ATKIS-DLM-25/1: Führung u. Nutzung eines Sekundärnachweises durch die GLL Northeim, Katasteramt Göttingen u. die LGN



Landschaftsschutzgebiet (Teilfläche)

Landkreis Göttingen

Der Landrat



Umsetzungsfläche
Vogelschutzgebiet V 19

Göttingen, den 17.12.2004 (Schermann)

Bei Darstellung der Grenzen durch Linien verläuft die tatsächliche Grenze in der Mitte der verwandten Symbole (Striche, Punkte)

Landschaftsschutzgebiet
"Leinebergland"

Anlage Nr. 37
zur Verordnung
Maßstab 1:10.000



Kartengrundlage ALK u. ATKIS-DLM-25/1: Führung u. Nutzung eines Sekundärnachweises durch die GLL Northeim, Katasteramt Göttingen u. die LGN



Landschaftsschutzgebiet (Teilfläche)

Landkreis Göttingen

Der Landrat



Umsetzungsfläche
Vogelschutzgebiet V 19

Göttingen, den 17.12.2004 (Schermann)

Bei Darstellung der Grenzen durch Linien verläuft die tatsächliche Grenze in der Mitte der verwandten Symbole (Striche, Punkte)



Kartengrundlage ALK u. ATKIS-DLM-25/1: Führung u. Nutzung eines Sekundärnachweises durch die GLL Norheim, Katasteramt Göttingen u. die LGN



Landschaftsschutzgebiet (Teilfläche)

Landkreis Göttingen

Der Landrat



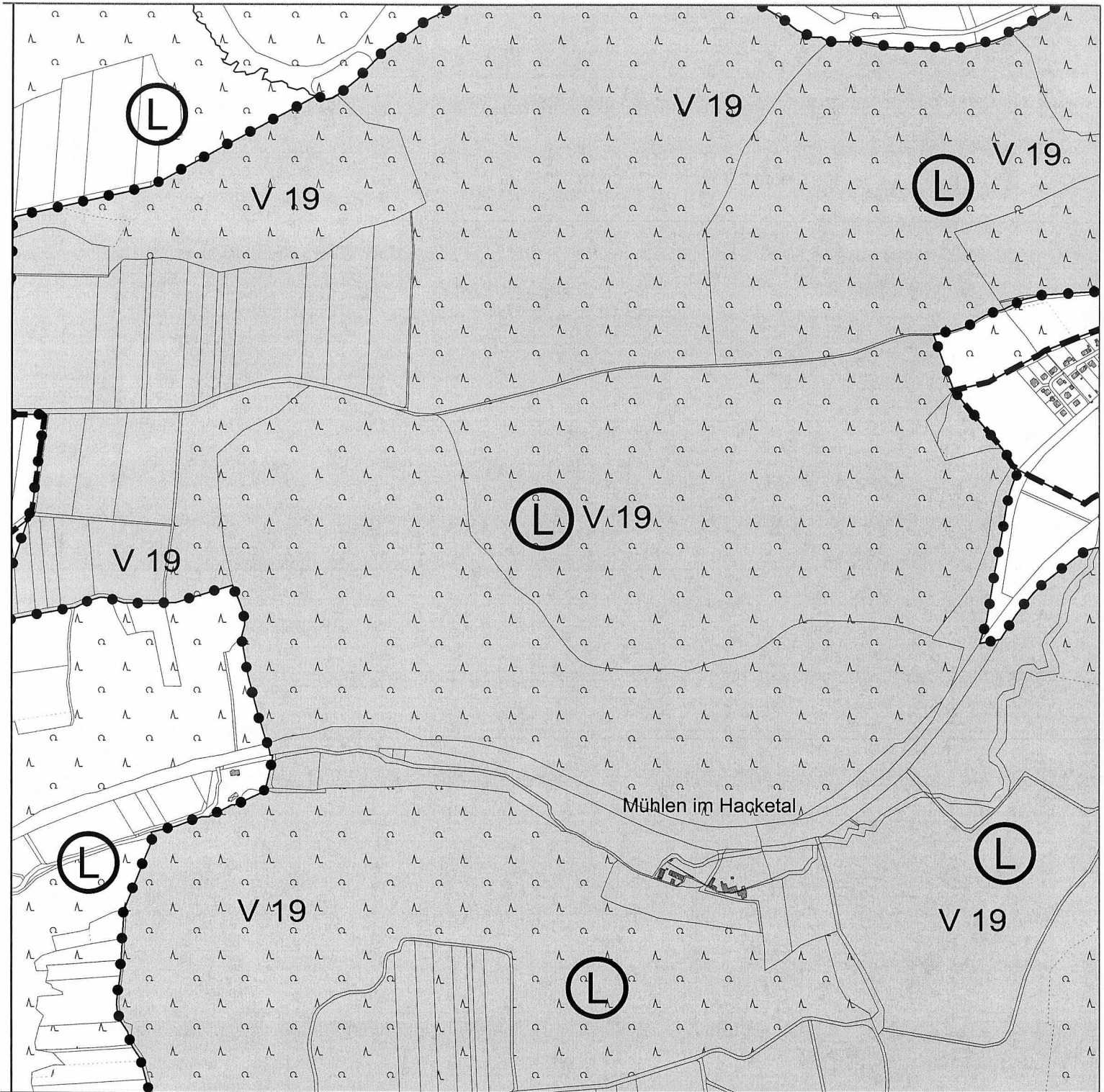
Umsetzungsfläche
Vogelschutzgebiet V 19

Göttingen, den 17.12.2004 (Schermann)

Bei Darstellung der Grenzen durch Linien verläuft die tatsächliche Grenze in der Mitte der verwandten Symbole (Striche, Punkte)

Landschaftsschutzgebiet
"Leinebergland"

Anlage Nr. 39
 zur Verordnung
 Maßstab 1:10.000



Kartengrundlage ALK u. ATKIS-DLM-25/1: Führung u. Nutzung eines Sekundärnachweises durch die GLL Northeim, Katasteramt Göttingen u. die LGN



Landschaftsschutzgebiet (Teilfläche)

Landkreis Göttingen

Der Landrat



Umsetzungsfläche
 Vogelschutzgebiet V 19

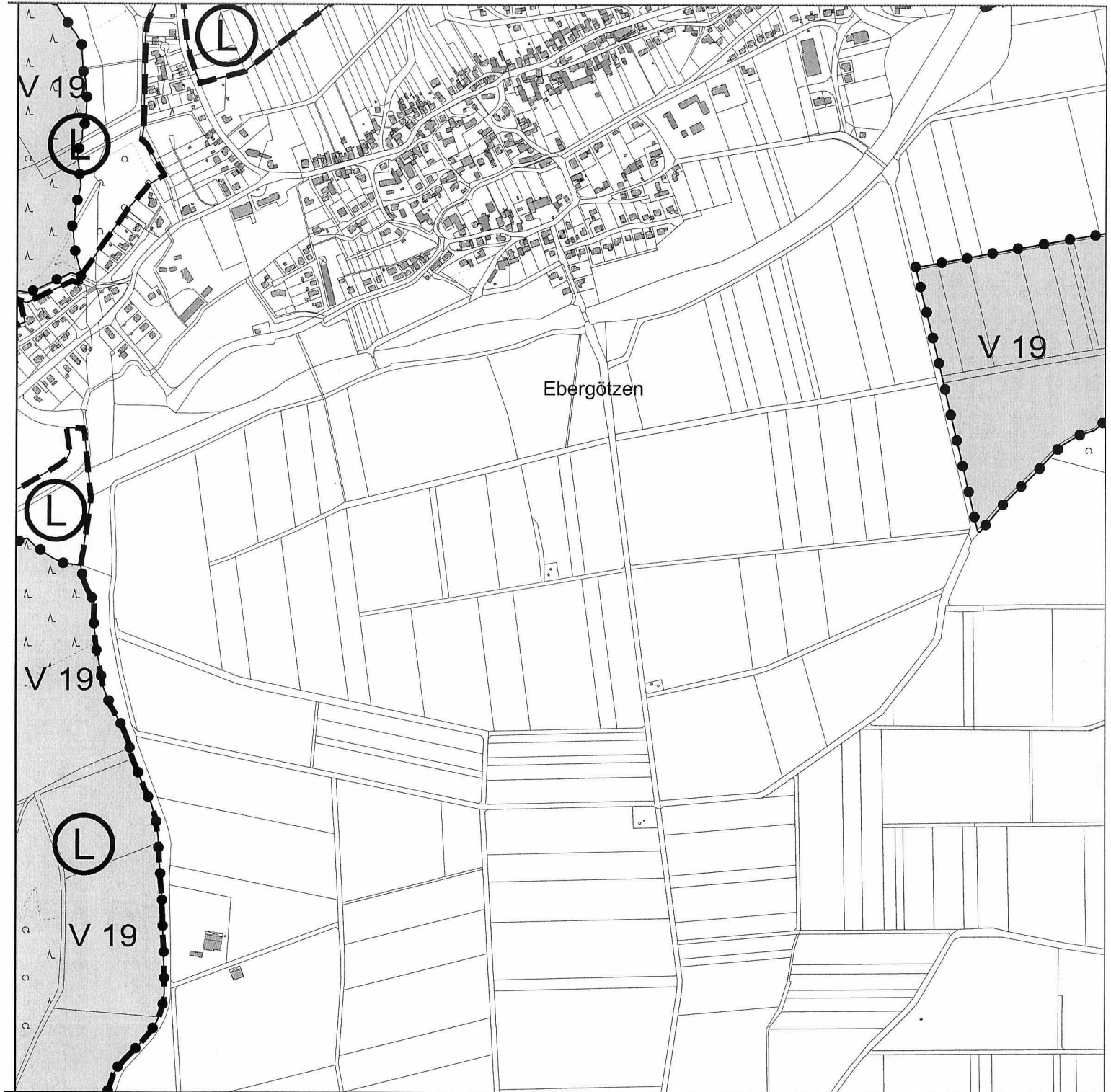
Schermann

Göttingen, den 17.12.2004 (Schermann)

Bei Darstellung der Grenzen durch Linien verläuft die tatsächliche Grenze in der Mitte der verwandten Symbole (Striche, Punkte)

Landschaftsschutzgebiet
"Leinebergland"

Anlage Nr. 40
zur Verordnung
Maßstab 1:10.000



Kartengrundlage ALK u. ATKIS-DLM-25/1: Führung u. Nutzung eines Sekundärnachweises durch die GLL Northeim, Katasteramt Göttingen u. die LGN



Landschaftsschutzgebiet (Teilfläche)

Landkreis Göttingen

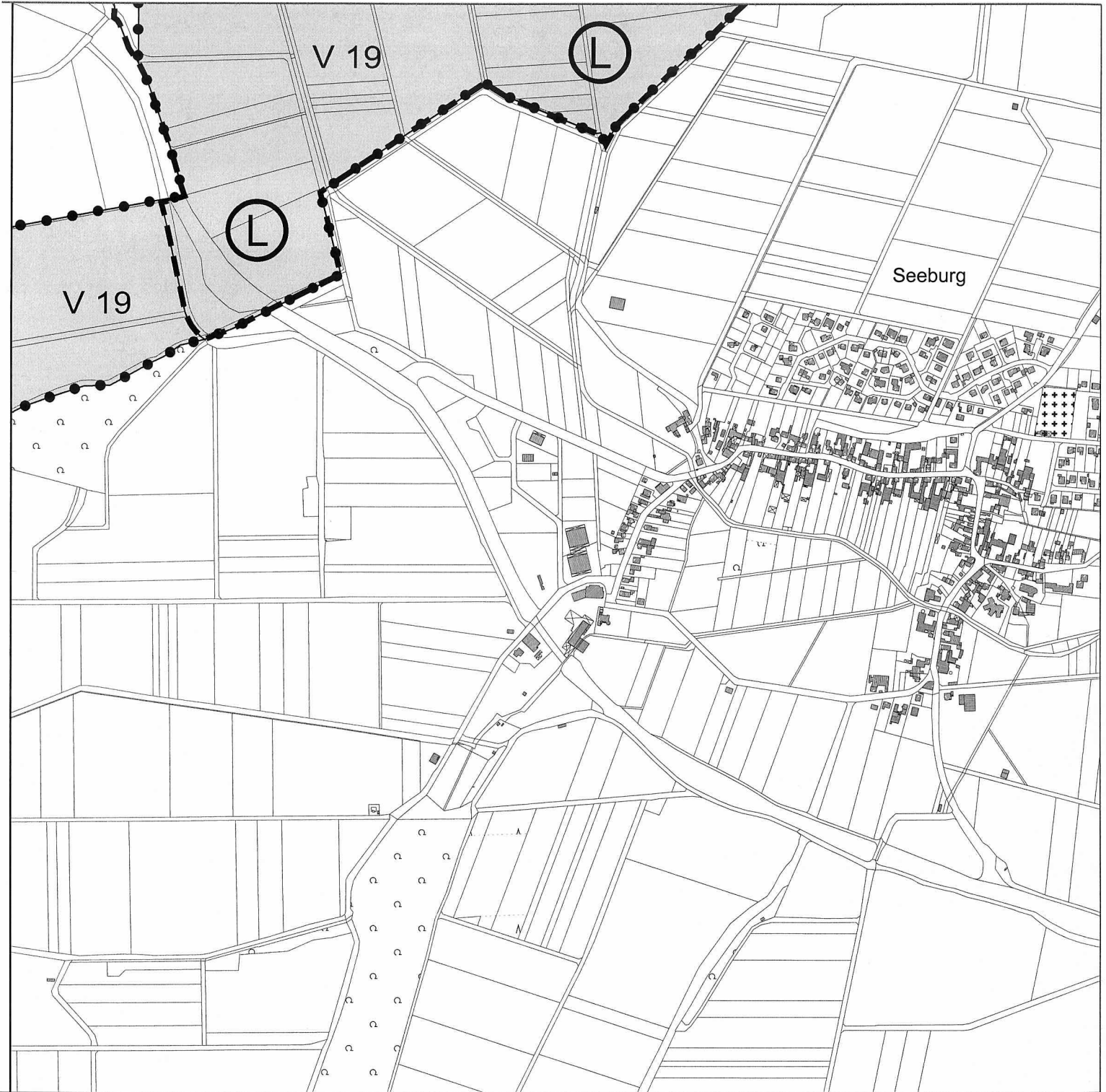
Der Landrat



Umsetzungsfläche
Vogelschutzgebiet V 19

Göttingen, den 17.12.2004 (Schermann)

Bei Darstellung der Grenzen durch Linien verläuft die tatsächliche Grenze in der Mitte der verwandten Symbole (Striche, Punkte)




Kartengrundlage ALK u. ATKIS-DLM-25/1: Führung u. Nutzung eines Sekundärnachweises durch die GLL Northeim, Katasteramt Göttingen u. die LGN



Landschaftsschutzgebiet (Teilfläche)

Landkreis Göttingen

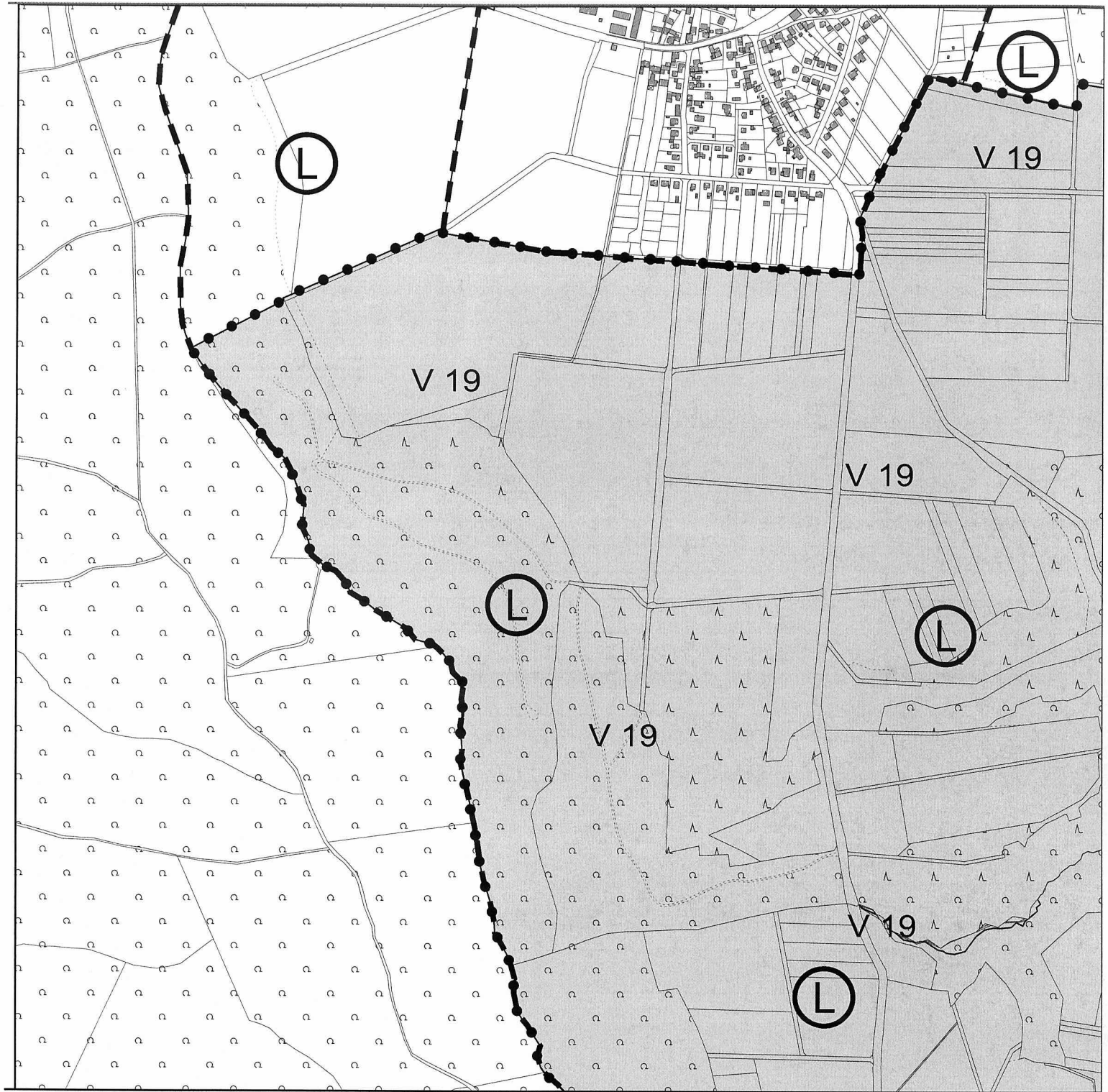
Der Landrat



Umsetzungsfläche
Vogelschutzgebiet V 19

Göttingen, den 17.12.2004 (Schermann)

Bei Darstellung der Grenzen durch Linien verläuft die tatsächliche Grenze in der Mitte der verwandten Symbole (Striche, Punkte)



Kartengrundlage ALK u. ATKIS-DLM-25/1: Führung u. Nutzung eines Sekundärnachweises durch die GLL Northeim, Katasteramt Göttingen u. die LGN



Landschaftsschutzgebiet (Teilfläche)

Landkreis Göttingen

Der Landrat



Umsetzungsfläche
Vogelschutzgebiet V 19

Göttingen, den 17.12.2004 (Schermann)

Bei Darstellung der Grenzen durch Linien verläuft die tatsächliche Grenze in der Mitte der verwandten Symbole (Striche, Punkte)



Kartengrundlage ALK u. ATKIS-DLM-25/1: Führung u. Nutzung eines Sekundärnachweises durch die GLL Northeim, Katasteramt Göttingen u. die LGN



Landschaftsschutzgebiet (Teilfläche)

Landkreis Göttingen

Der Landrat

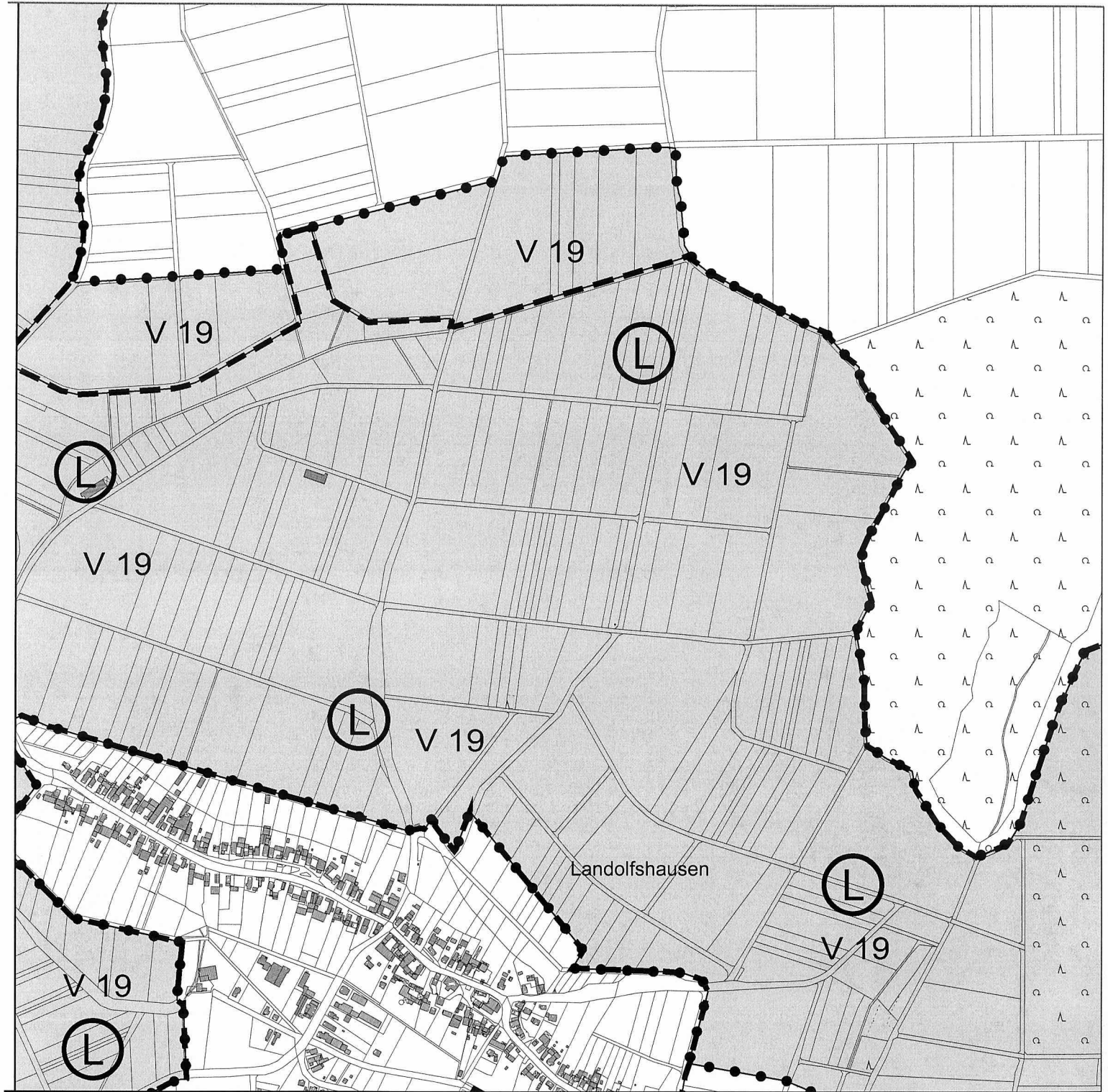


Umsetzungsfläche
 Vogelschutzgebiet V 19

Schermann

Göttingen, den 17.12.2004 (Schermann)

Bei Darstellung der Grenzen durch Linien verläuft die tatsächliche Grenze in der Mitte der verwandten Symbole (Striche, Punkte)



Kartengrundlage ALK u. ATKIS-DLM-25/1: Führung u. Nutzung eines Sekundärnachweises durch die GLL Northeim, Katasteramt Göttingen u. die LGN



Landschaftsschutzgebiet (Teilfläche)

Landkreis Göttingen

Der Landrat



Umsetzungsfläche
Vogelschutzgebiet V 19

Göttingen, den 17.12.2004 (Schermann)

Bei Darstellung der Grenzen durch Linien verläuft die tatsächliche Grenze in der Mitte der verwandten Symbole (Striche, Punkte)

Landschaftsschutzgebiet
"Leinebergland"

Anlage Nr. 45
zur Verordnung
Maßstab 1:10.000



Kartengrundlage ALK u. ATKIS-DLM-25/1: Führung u. Nutzung eines Sekundärnachweises durch die GLL Northeim, Katasteramt Göttingen u. die LGN



Landschaftsschutzgebiet (Teilfläche)

Landkreis Göttingen

Der Landrat



Umsetzungsfläche
Vogelschutzgebiet V 19

Göttingen, den 17.12.2004 (Schermann)

Bei Darstellung der Grenzen durch Linien verläuft die tatsächliche Grenze in der Mitte der verwandten Symbole (Striche, Punkte)

Landschaftsschutzgebiet
"Leinebergland"

Anlage Nr. 46
zur Verordnung
Maßstab 1:10.000



Kartengrundlage ALK u. ATKIS-DLM-25/1: Führung u. Nutzung eines Sekundärnachweises durch die GLL Northeim, Katasteramt Göttingen u. die LGN



Landschaftsschutzgebiet (Teilfläche)

Landkreis Göttingen

Der Landrat



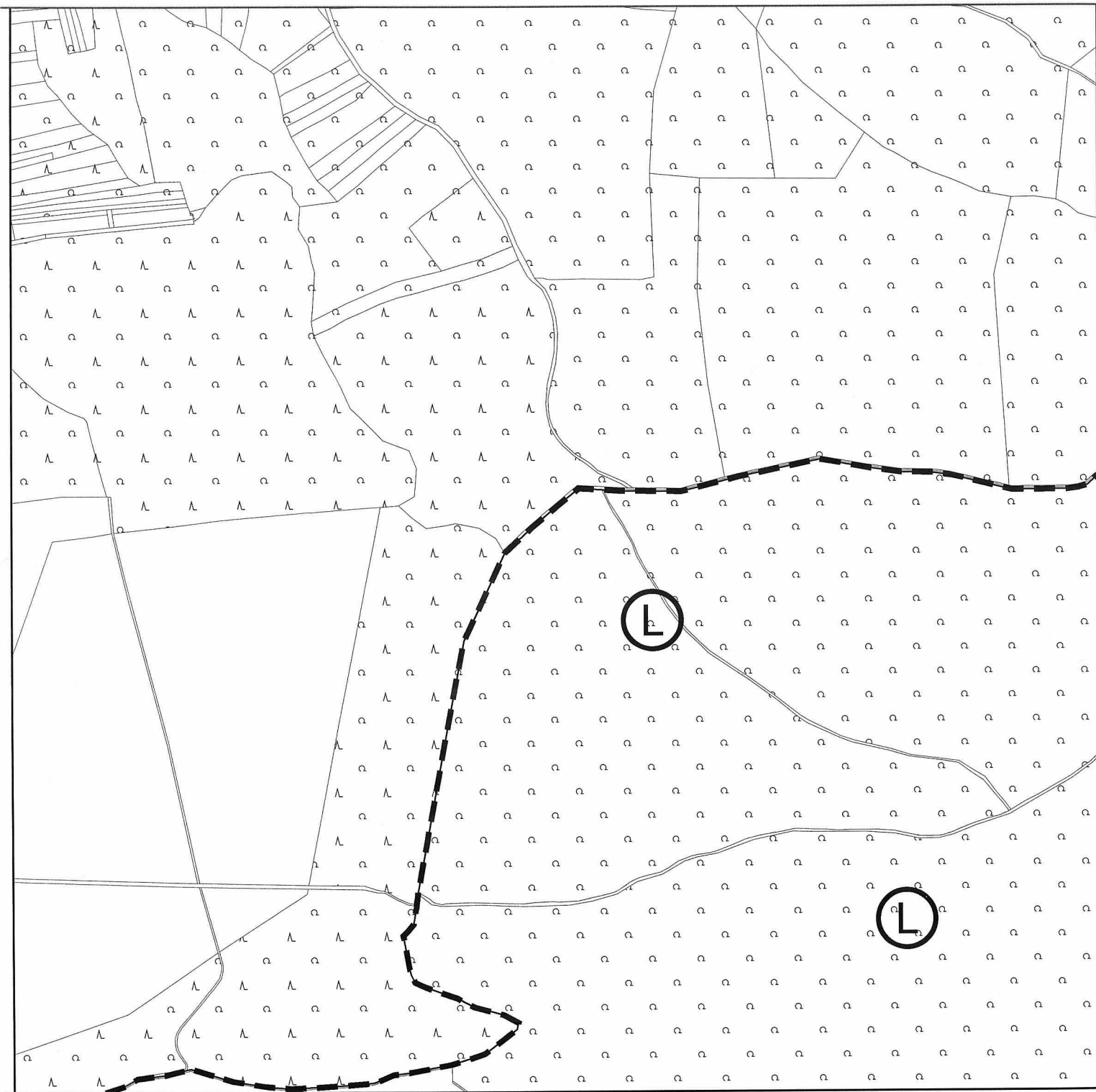
Umsetzungsfläche
Vogelschutzgebiet V 19

Göttingen, den 17.12.2004 (Schermann)

Bei Darstellung der Grenzen durch Linien verläuft die tatsächliche Grenze in der Mitte der verwandten Symbole (Striche, Punkte)

Landschaftsschutzgebiet
"Leinebergland"

Anlage Nr. 47
zur Verordnung
Maßstab 1:10.000



Kartengrundlage ALK u. ATKIS-DLM-25/1: Führung u. Nutzung eines Sekundärnachweises durch die GLL Northeim, Katasteramt Göttingen u. die LGN



Landschaftsschutzgebiet (Teilfläche)



Umsetzungsfläche
Vogelschutzgebiet V 19

Landkreis Göttingen

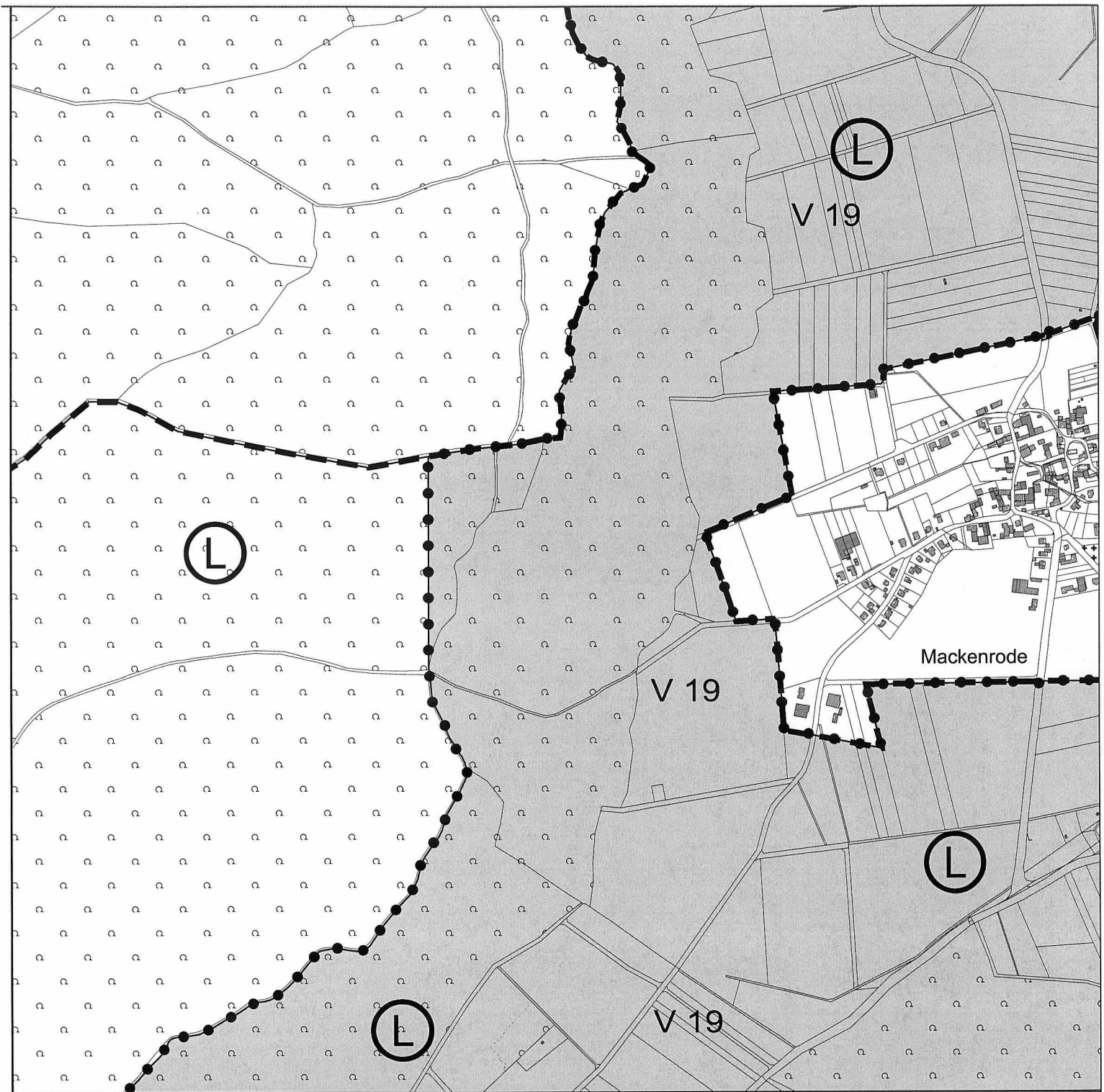
Der Landrat

Göttingen, den 17.12.2004 (Schermann)

Bei Darstellung der Grenzen durch Linien verläuft die tatsächliche Grenze in der Mitte der verwandten Symbole (Striche, Punkte)

Landschaftsschutzgebiet
"Leinebergland"

Anlage Nr. 48
zur Verordnung
Maßstab 1:10.000



Kartengrundlage ALK u. ATKIS-DLM-25/1: Führung u. Nutzung eines Sekundärnachweises durch die GLL Northeim, Katasteramt Göttingen u. die LGN



Landschaftsschutzgebiet (Teilfläche)

Landkreis Göttingen

Der Landrat

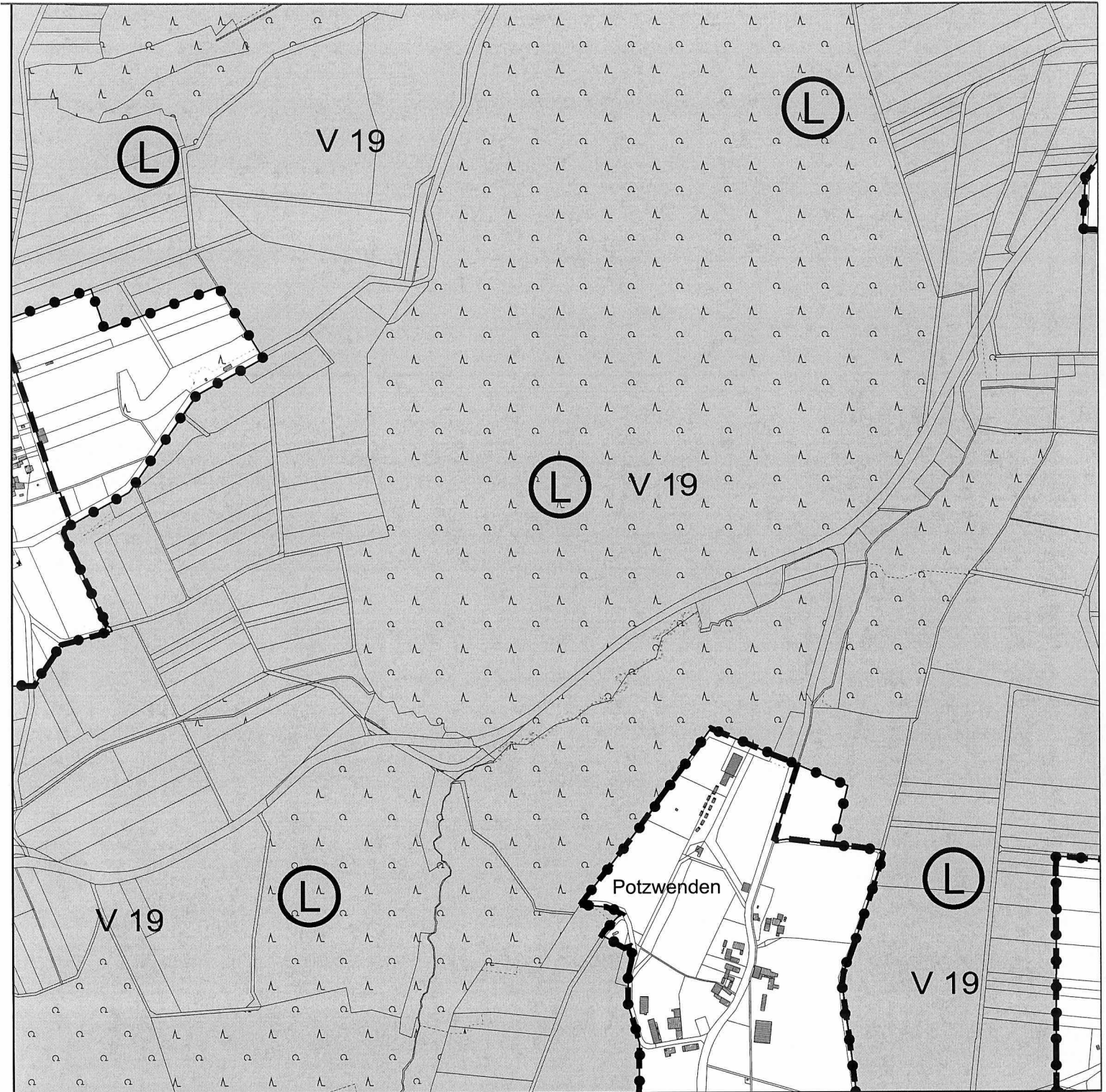


Umsetzungsfläche
Vogelschutzgebiet V 19

Schermann

Göttingen, den 17.12.2004 (Schermann)

Bei Darstellung der Grenzen durch Linien verläuft die tatsächliche Grenze in der Mitte der verwandten Symbole (Striche, Punkte)



Kartengrundlage ALK u. ATKIS-DLM-25/1: Führung u. Nutzung eines Sekundärnachweises durch die GLL Northeim, Katasteramt Göttingen u. die LGN



Landschaftsschutzgebiet (Teilfläche)

Landkreis Göttingen

Der Landrat

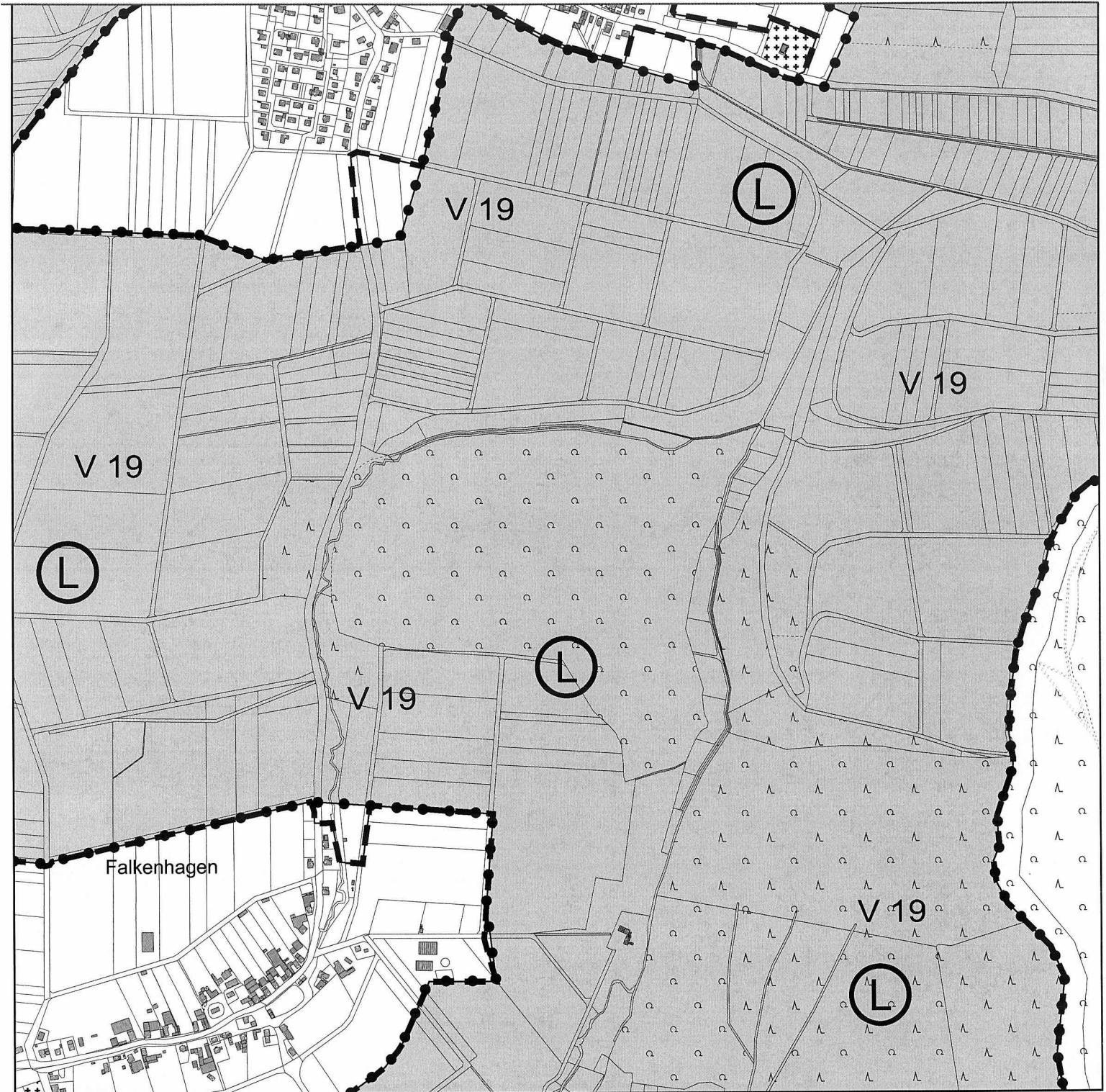


Umsetzungsfläche
 Vogelschutzgebiet V 19

Schermann

Göttingen, den 17.12.2004 (Schermann)

Bei Darstellung der Grenzen durch Linien verläuft die tatsächliche Grenze in der Mitte der verwandten Symbole (Striche, Punkte)



Kartengrundlage ALK u. ATKIS-DLM-25/1: Führung u. Nutzung eines Sekundärnachweises durch die GLL Northeim, Katasteramt Göttingen u. die LGN



Landschaftsschutzgebiet (Teilfläche)

Landkreis Göttingen

Der Landrat

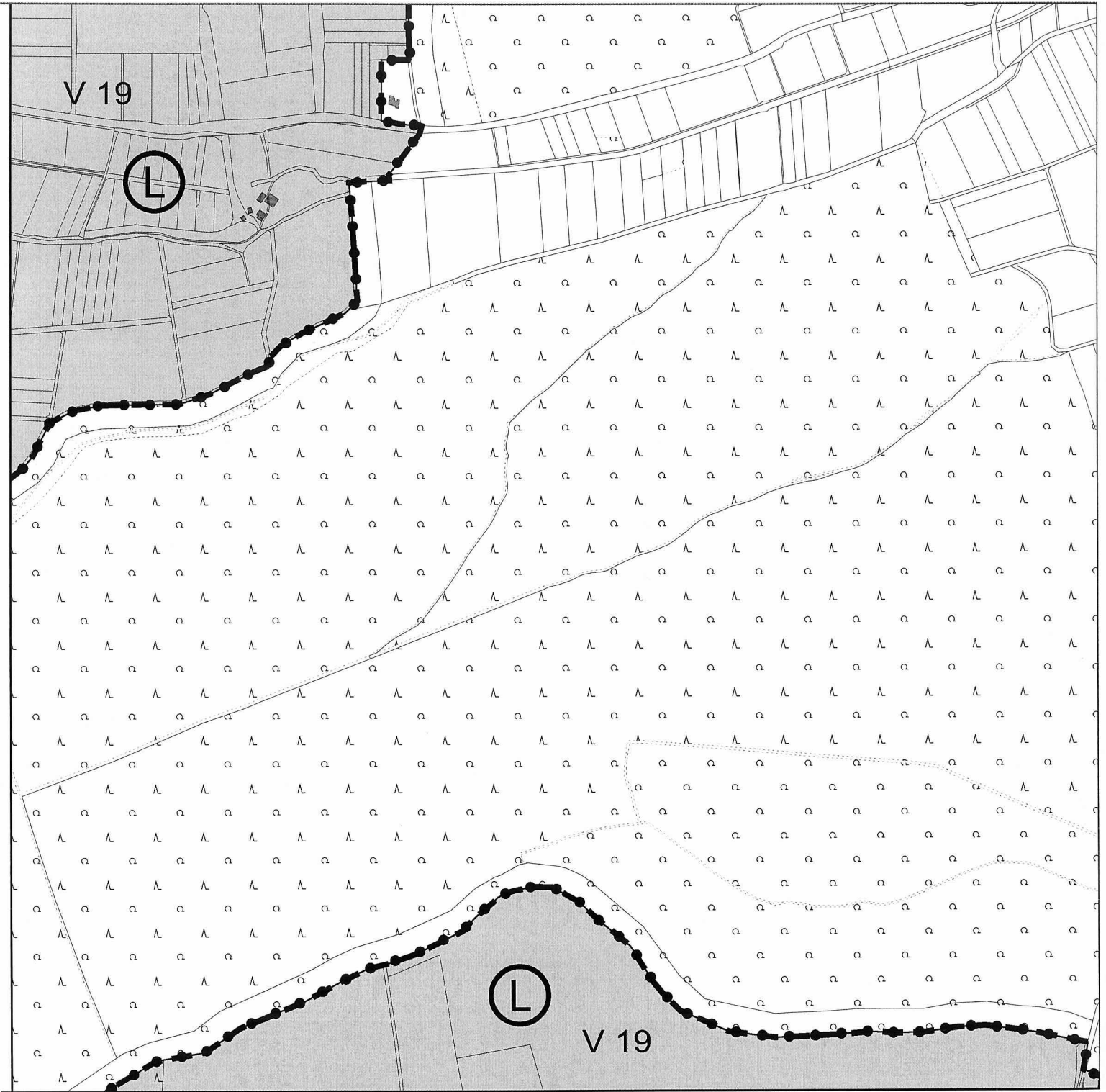


Umsetzungsfläche
 Vogelschutzgebiet V 19

Schermann

Göttingen, den 17.12.2004 (Schermann)

Bei Darstellung der Grenzen durch Linien verläuft die tatsächliche Grenze in der Mitte der verwandten Symbole (Striche, Punkte)



Kartengrundlage ALK u. ATKIS-DLM-25/1: Führung u. Nutzung eines Sekundärnachweises durch die GLL Northeim, Katasteramt Göttingen u. die LGN



Landschaftsschutzgebiet (Teilfläche)

Landkreis Göttingen

Der Landrat



Umsetzungsfläche
Vogelschutzgebiet V 19

Göttingen, den 17.12.2004 (Schermann)

Bei Darstellung der Grenzen durch Linien verläuft die tatsächliche Grenze in der Mitte der verwandten Symbole (Striche, Punkte)

Landschaftsschutzgebiet
"Leinebergland"

Anlage Nr. 52
zur Verordnung
Maßstab 1:10.000



Kartengrundlage ALK u. ATKIS-DLM-25/1: Führung u. Nutzung eines Sekundärnachweises durch die GLL Northeim, Katasteramt Göttingen u. die LGN



Landschaftsschutzgebiet (Teilfläche)

Landkreis Göttingen

Der Landrat



Umsetzungsfläche
Vogelschutzgebiet V 19

Göttingen, den 17.12.2004 (Schermann)

Bei Darstellung der Grenzen durch Linien verläuft die tatsächliche Grenze in der Mitte der verwandten Symbole (Striche, Punkte)

Landschaftsschutzgebiet "Leinebergland"

Anlage Nr. 53
zur Verordnung
Maßstab 1:10.000



Kartengrundlage ALK u. ATKIS-DLM-25/1: Führung u. Nutzung eines Sekundärnachweises durch die GLL Northeim, Katasteramt Göttingen u. die LGN



Landschaftsschutzgebiet (Teilfläche)

Landkreis Göttingen

Der Landrat



Umsetzungsfläche
Vogelschutzgebiet V 19

Göttingen, den 17.12.2004 (Schermann)

Bei Darstellung der Grenzen durch Linien verläuft die tatsächliche Grenze in der Mitte der verwandten Symbole (Striche, Punkte)

Landschaftsschutzgebiet
"Leinebergland"

Anlage Nr. 54
zur Verordnung
Maßstab 1:10.000



Kartengrundlage ALK u. ATKIS-DLM-25/1: Führung u. Nutzung eines Sekundärnachweises durch die GLL Northeim, Katasteramt Göttingen u. die LGN



Landschaftsschutzgebiet (Teilfläche)

Landkreis Göttingen

Der Landrat



Umsetzungsfläche
Vogelschutzgebiet V 19

Göttingen, den 17.12.2004 (Schermann)

Bei Darstellung der Grenzen durch Linien verläuft die tatsächliche Grenze in der Mitte der verwandten Symbole (Striche, Punkte)



Kartengrundlage ALK u. ATKIS-DLM-25/1: Führung u. Nutzung eines Sekundärnachweises durch die GLL Norheim, Katasteramt Göttingen u. die LGN



Landschaftsschutzgebiet (Teilfläche)

Landkreis Göttingen

Der Landrat



Umsetzungsfläche
Vogelschutzgebiet V 19

Göttingen, den 17.12.2004 (Schermann)

Bei Darstellung der Grenzen durch Linien verläuft die tatsächliche Grenze in der Mitte der verwandten Symbole (Striche, Punkte)

Landschaftsschutzgebiet
"Leinebergland"

Anlage Nr. 56
zur Verordnung
Maßstab 1:10.000



Kartengrundlage ALK u. ATKIS-DLM-25/1: Führung u. Nutzung eines Sekundärnachweises durch die GLL Northeim, Katasteramt Göttingen u. die LGN



Landschaftsschutzgebiet (Teilfläche)

Landkreis Göttingen

Der Landrat



Umsetzungsfläche
Vogelschutzgebiet V 19

Göttingen, den 17.12.2004 (Schermann)

Bei Darstellung der Grenzen durch Linien verläuft die tatsächliche Grenze in der Mitte der verwandten Symbole (Striche, Punkte)



Kartengrundlage ALK u. ATKIS-DLM-25/1: Führung u. Nutzung eines Sekundärnachweises durch die GLL Northeim, Katasteramt Göttingen u. die LGN



Landschaftsschutzgebiet (Teilfläche)

Landkreis Göttingen

Der Landrat



Umsetzungsfläche
Vogelschutzgebiet V 19

Göttingen, den 17.12.2004 (Schermann)

Bei Darstellung der Grenzen durch Linien verläuft die tatsächliche Grenze in der Mitte der verwandten Symbole (Striche, Punkte)

Landschaftsschutzgebiet
"Leinebergland"

Anlage Nr. 58
zur Verordnung
Maßstab 1:10.000



Kartengrundlage ALK u. ATKIS-DLM-25/1: Führung u. Nutzung eines Sekundärnachweises durch die GLL Northeim, Katasteramt Göttingen u. die LGN



Landschaftsschutzgebiet (Teilfläche)

Landkreis Göttingen

Der Landrat



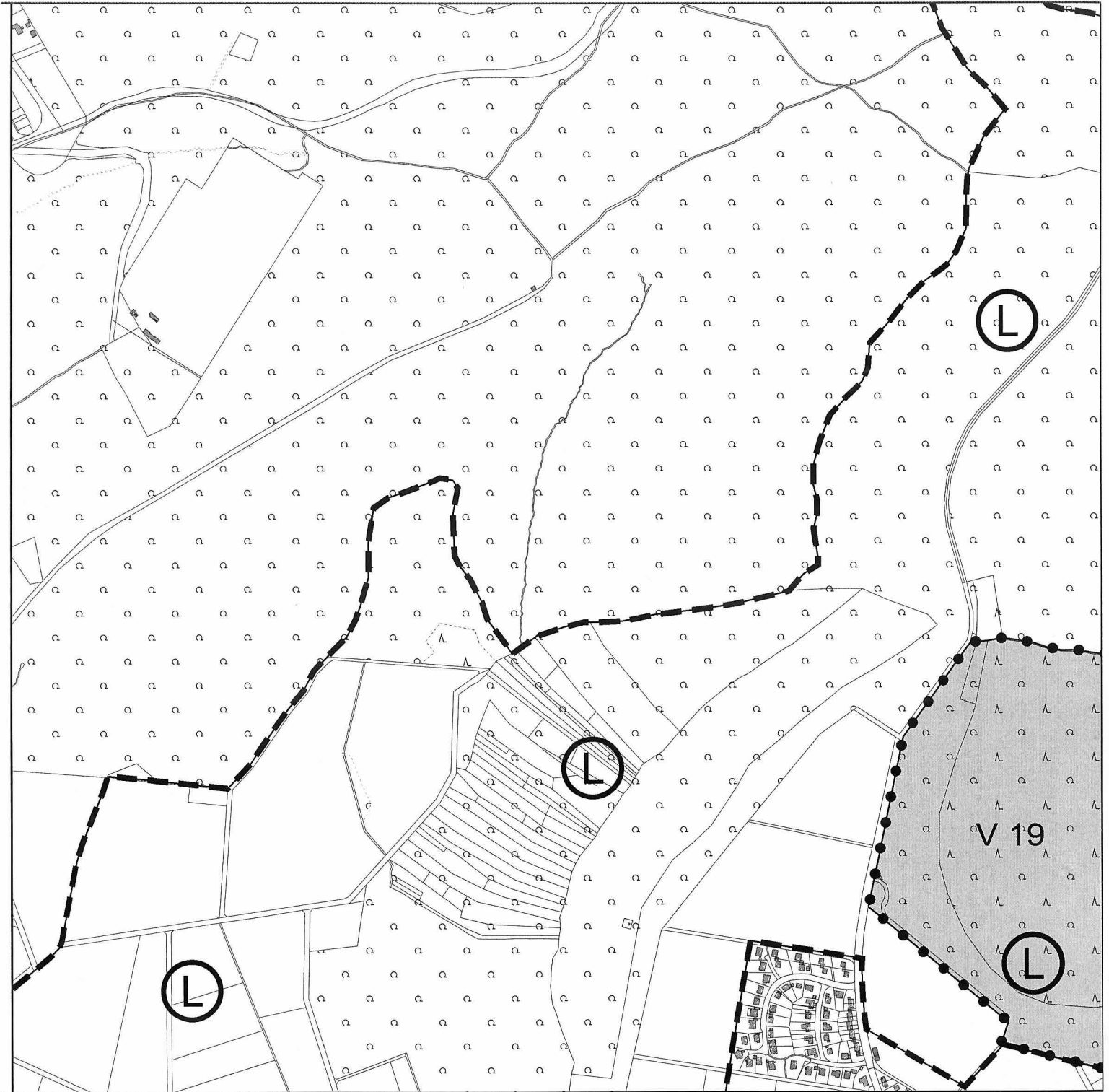
Umsetzungsfläche
Vogelschutzgebiet V 19

Göttingen, den 17.12.2004 (Schermann)

Bei Darstellung der Grenzen durch Linien verläuft die tatsächliche Grenze in der Mitte der verwandten Symbole (Striche, Punkte)

Landschaftsschutzgebiet
"Leinebergland"

Anlage Nr. 59
zur Verordnung
Maßstab 1:10.000



Kartengrundlage ALK u. ATKIS-DLM-25/1: Führung u. Nutzung eines Sekundärnachweises durch die GLL Northeim, Katasteramt Göttingen u. die LGN



Landschaftsschutzgebiet (Teilfläche)

Landkreis Göttingen

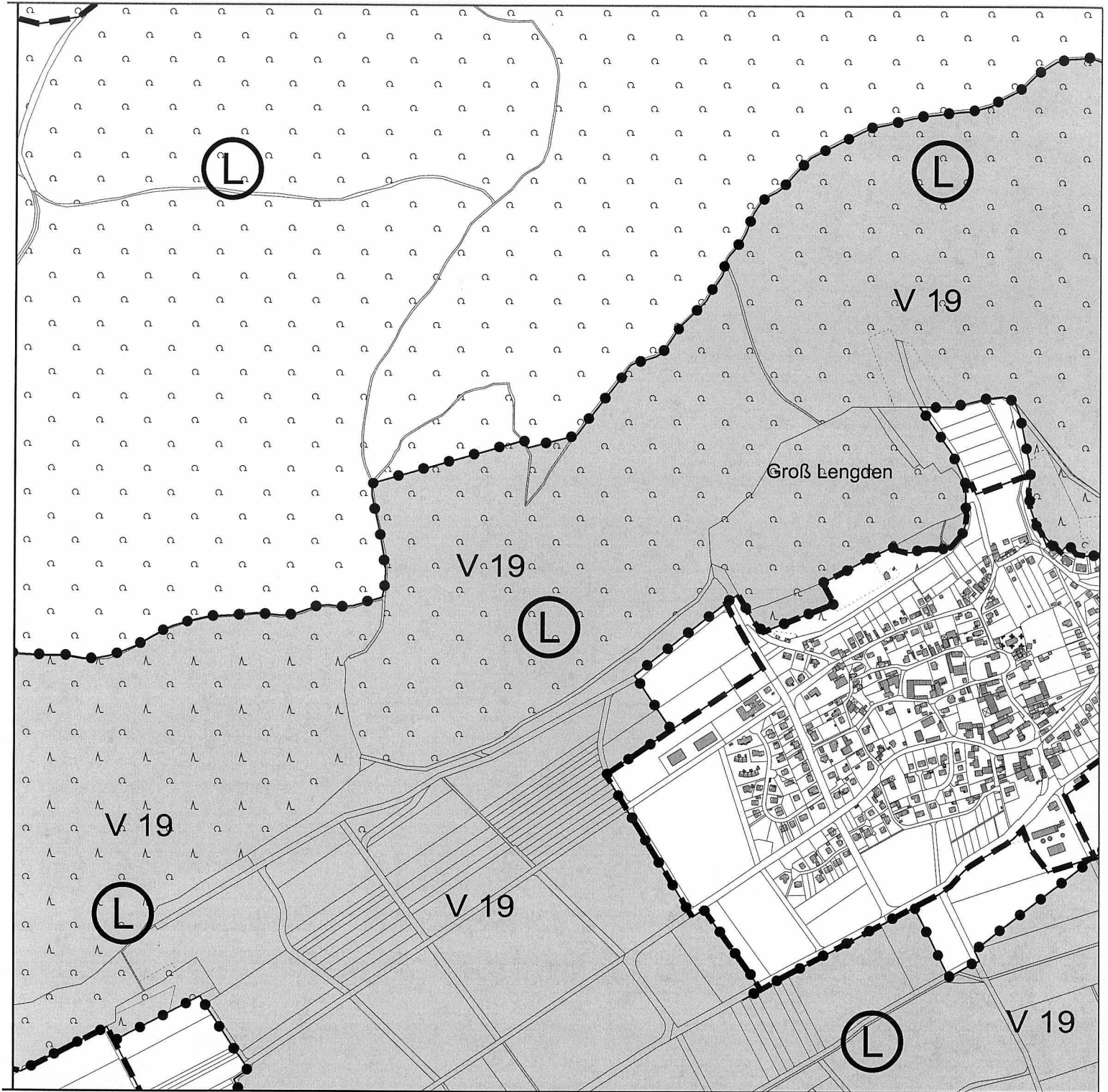
Der Landrat



Umsetzungsfläche
Vogelschutzgebiet V 19

Göttingen, den 17.12.2004 (Schermann)

Bei Darstellung der Grenzen durch Linien verläuft die tatsächliche Grenze in der Mitte der verwandten Symbole (Striche, Punkte)



Kartengrundlage ALK u. ATKIS-DLM-25/1: Führung u. Nutzung eines Sekundärnachweises durch die GLL Northeim, Katasteramt Göttingen u. die LGN



Landschaftsschutzgebiet (Teilfläche)

Landkreis Göttingen

Der Landrat

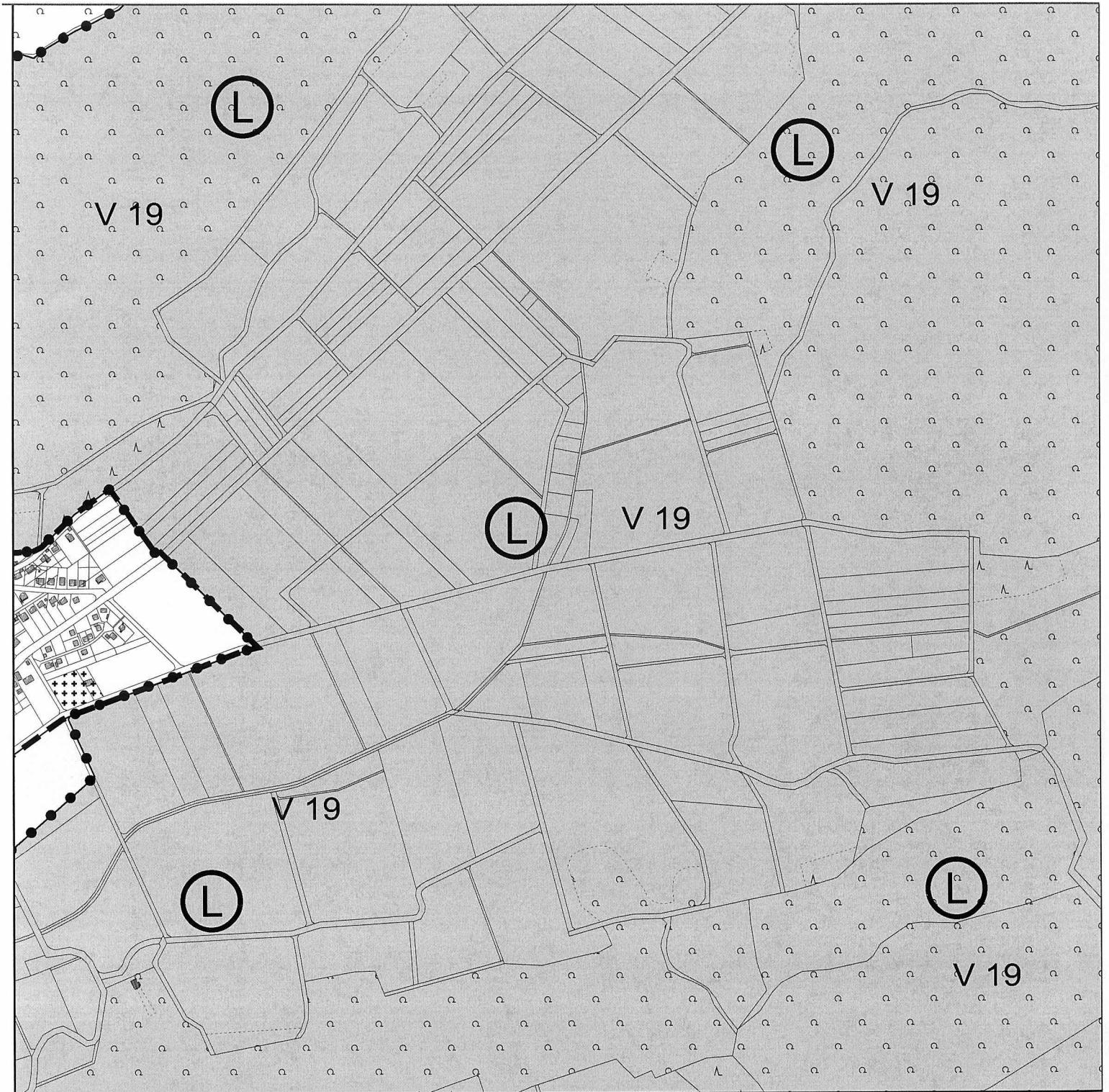


Umsetzungsfläche
 Vogelschutzgebiet V 19

Schermann

Göttingen, den 17.12.2004 (Schermann)

Bei Darstellung der Grenzen durch Linien verläuft die tatsächliche Grenze in der Mitte der verwandten Symbole (Striche, Punkte)



Kartengrundlage ALK u. ATKIS-DLM-25/1: Führung u. Nutzung eines Sekundärnachweises durch die GLL Northeim, Katasteramt Göttingen u. die LGN



Landschaftsschutzgebiet (Teilfläche)

Landkreis Göttingen

Der Landrat



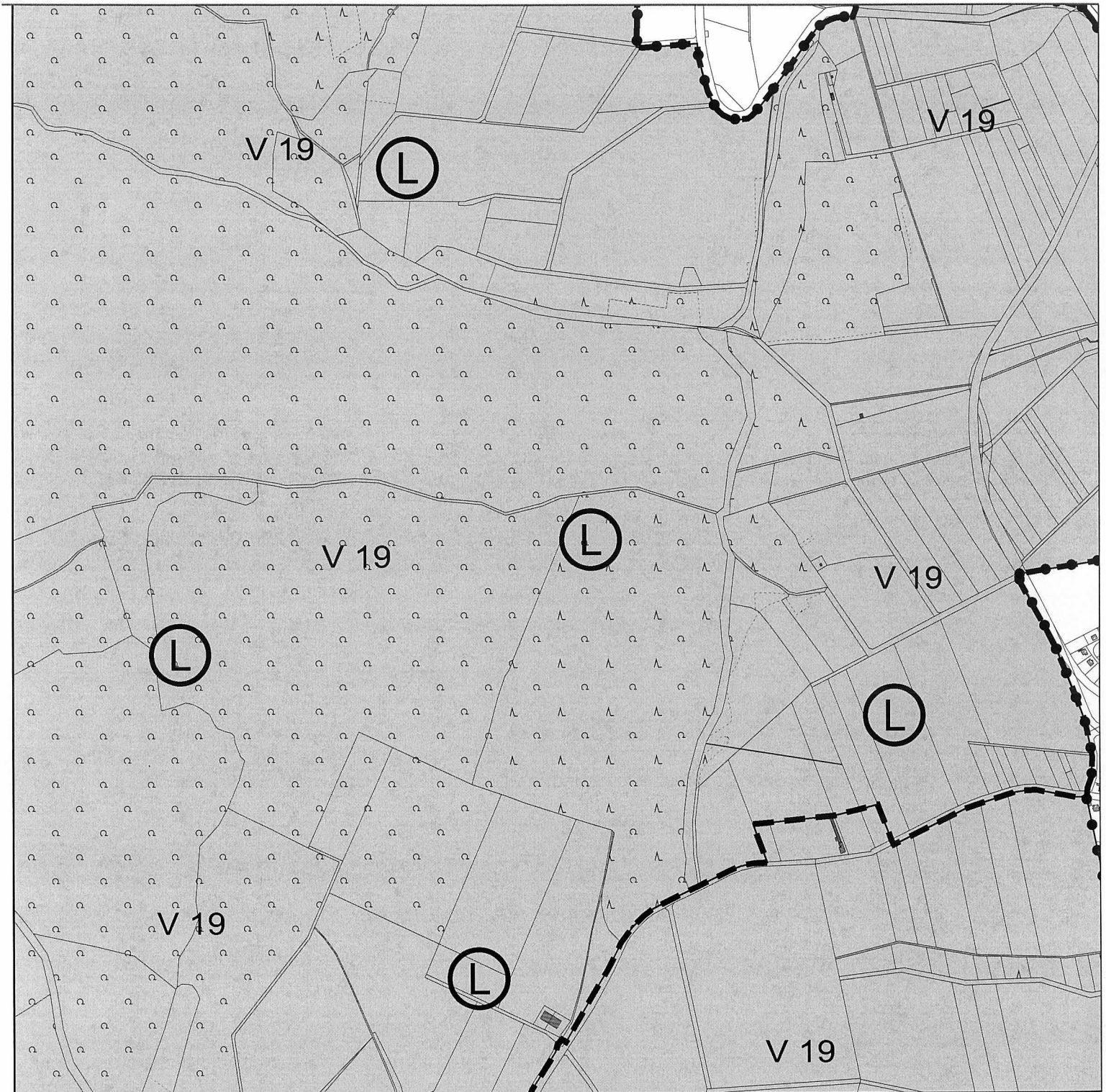
Umsetzungsfläche
Vogelschutzgebiet V 19

Göttingen, den 17.12.2004 (Schermann)

Bei Darstellung der Grenzen durch Linien verläuft die tatsächliche Grenze in der Mitte der verwandten Symbole (Striche, Punkte)

Landschaftsschutzgebiet
"Leinebergland"

Anlage Nr. 62
zur Verordnung
Maßstab 1:10.000



Kartengrundlage ALK u. ATKIS-DLM-25/1: Führung u. Nutzung eines Sekundärnachweises durch die GLL Northeim, Katasteramt Göttingen u. die LGN



Landschaftsschutzgebiet (Teilfläche)

Landkreis Göttingen

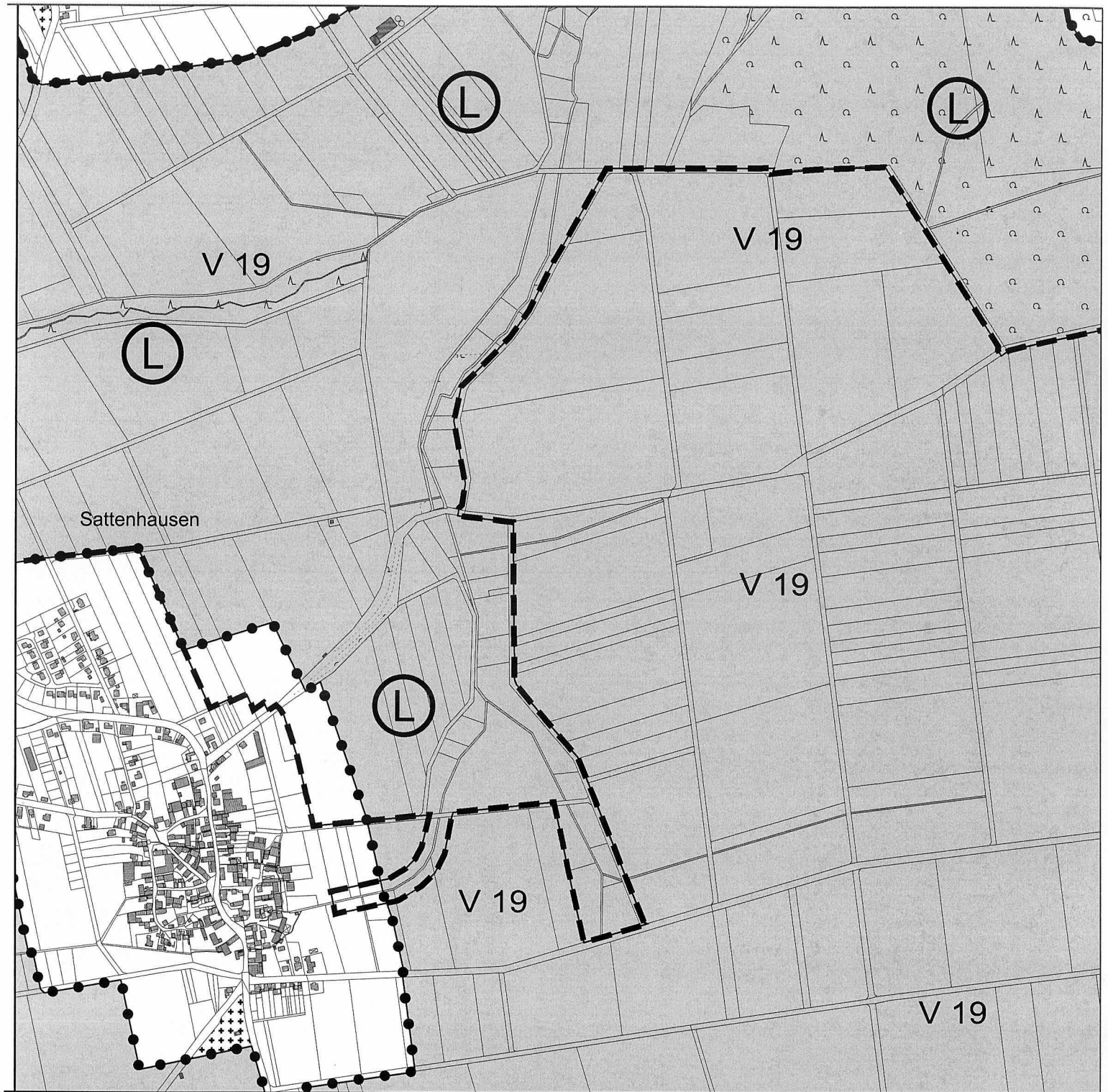
Der Landrat



Umsetzungsfläche
Vogelschutzgebiet V 19

Göttingen, den 17.12.2004 (Schermann)

Bei Darstellung der Grenzen durch Linien verläuft die tatsächliche Grenze in der Mitte der verwandten Symbole (Striche, Punkte)



Kartengrundlage ALK u. ATKIS-DLM-25/1: Führung u. Nutzung eines Sekundärnachweises durch die GLL Northeim, Katasteramt Göttingen u. die LGN



Landschaftsschutzgebiet (Teilfläche)

Landkreis Göttingen

Der Landrat

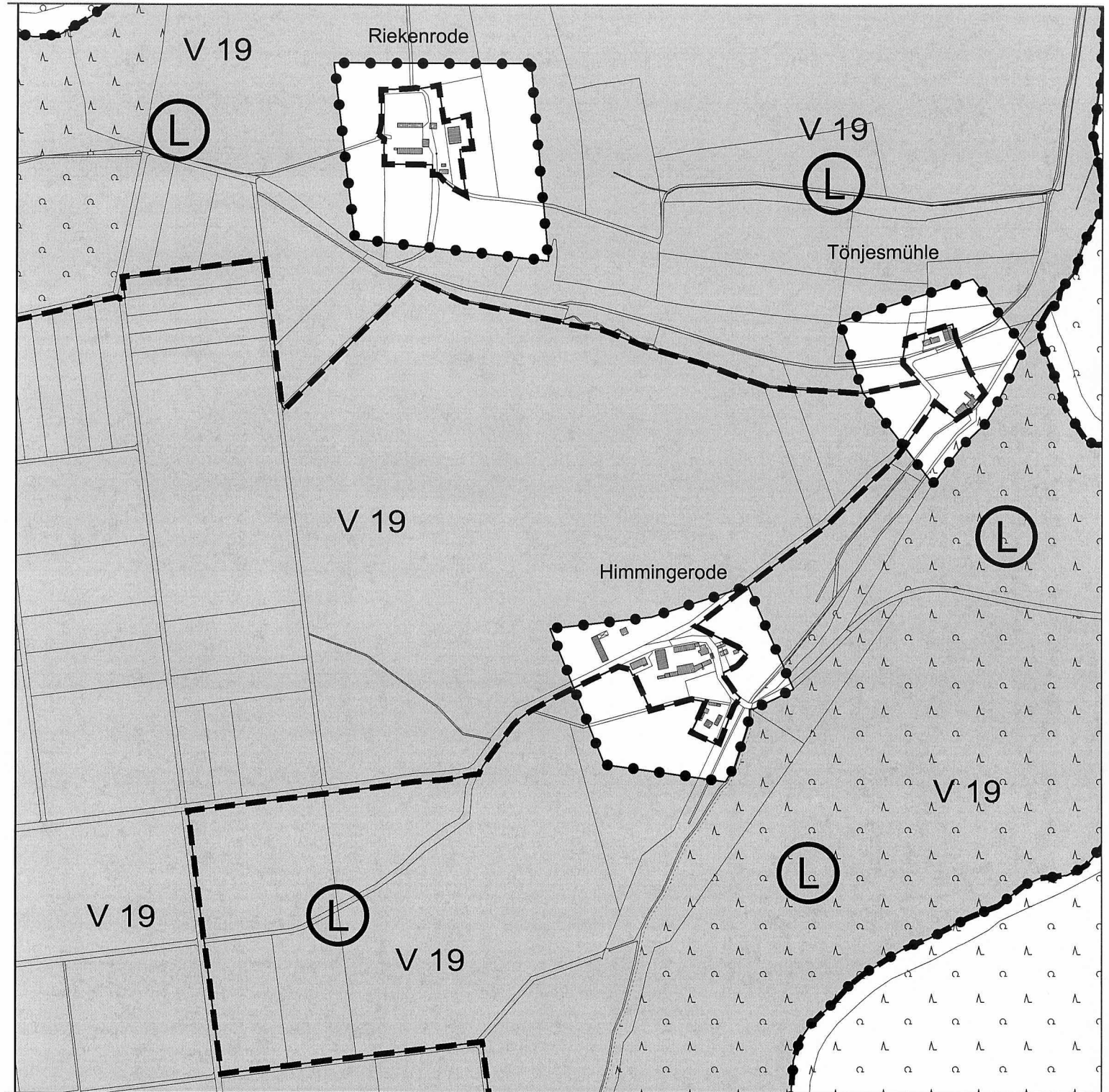


Umsetzungsfläche
 Vogelschutzgebiet V 19

Schermann

Göttingen, den 17.12.2004 (Schermann)

Bei Darstellung der Grenzen durch Linien verläuft die tatsächliche Grenze in der Mitte der verwandten Symbole (Striche, Punkte)



Kartengrundlage ALK u. ATKIS-DLM-25/1: Führung u. Nutzung eines Sekundärnachweises durch die GLL Northeim, Katasteramt Göttingen u. die LGN



Landschaftsschutzgebiet (Teilfläche)

Landkreis Göttingen

Der Landrat



Umsetzungsfläche
 Vogelschutzgebiet V 19

Schermann

Göttingen, den 17.12.2004 (Schermann)

Bei Darstellung der Grenzen durch Linien verläuft die tatsächliche Grenze in der Mitte der verwandten Symbole (Striche, Punkte)

Landschaftsschutzgebiet
"Leinebergland"

Anlage Nr. 65
zur Verordnung
Maßstab 1:10.000



Kartengrundlage ALK u. ATKIS-DLM-25/1: Führung u. Nutzung eines Sekundärnachweises durch die GLL Northeim, Katasteramt Göttingen u. die LGN



Landschaftsschutzgebiet (Teilfläche)

Landkreis Göttingen

Der Landrat



Umsetzungsfläche
Vogelschutzgebiet V 19

Göttingen, den 17.12.2004 (Schermann)

Bei Darstellung der Grenzen durch Linien verläuft die tatsächliche Grenze in der Mitte der verwandten Symbole (Striche, Punkte)



Kartengrundlage ALK u. ATKIS-DLM-25/1: Führung u. Nutzung eines Sekundärnachweises durch die GLL Northeim, Katasteramt Göttingen u. die LGN



Landschaftsschutzgebiet (Teilfläche)

Landkreis Göttingen

Der Landrat



Umsetzungsfläche
Vogelschutzgebiet V 19

Göttingen, den 17.12.2004 (Schermann)

Bei Darstellung der Grenzen durch Linien verläuft die tatsächliche Grenze in der Mitte der verwandten Symbole (Striche, Punkte)



Kartengrundlage ALK u. ATKIS-DLM-25/1: Führung u. Nutzung eines Sekundärnachweises durch die GLL Northeim, Katasteramt Göttingen u. die LGN



Landschaftsschutzgebiet (Teilfläche)

Landkreis Göttingen

Der Landrat



Umsetzungsfläche
Vogelschutzgebiet V 19

Göttingen, den 17.12.2004 (Schermann)

Bei Darstellung der Grenzen durch Linien verläuft die tatsächliche Grenze in der Mitte der verwandten Symbole (Striche, Punkte)



Kartengrundlage ALK u. ATKIS-DLM-25/1: Führung u. Nutzung eines Sekundärnachweises durch die GLL Northeim, Katasteramt Göttingen u. die LGN



Landschaftsschutzgebiet (Teilfläche)

Landkreis Göttingen

Der Landrat



Umsetzungsfläche
Vogelschutzgebiet V 19

Göttingen, den 17.12.2004 (Schermann)

Bei Darstellung der Grenzen durch Linien verläuft die tatsächliche Grenze in der Mitte der verwandten Symbole (Striche, Punkte)



Kartengrundlage ALK u. ATKIS-DLM-25/1: Führung u. Nutzung eines Sekundärnachweises durch die GLL Northeim, Katasteramt Göttingen u. die LGN



Landschaftsschutzgebiet (Teilfläche)

Landkreis Göttingen

Der Landrat



Umsetzungsfläche
Vogelschutzgebiet V 19

Göttingen, den 17.12.2004 (Schermann)

Bei Darstellung der Grenzen durch Linien verläuft die tatsächliche Grenze in der Mitte der verwandten Symbole (Striche, Punkte)

Landschaftsschutzgebiet
"Leinebergland"

Anlage Nr. 70
zur Verordnung
Maßstab 1:10.000



Kartengrundlage ALK u. ATKIS-DLM-25/1: Führung u. Nutzung eines Sekundärnachweises durch die GLL Northeim, Katasteramt Göttingen u. die LGN



Landschaftsschutzgebiet (Teilfläche)

Landkreis Göttingen

Der Landrat



Umsetzungsfläche
Vogelschutzgebiet V 19

Göttingen, den 17.12.2004 (Schermann)

Bei Darstellung der Grenzen durch Linien verläuft die tatsächliche Grenze in der Mitte der verwandten Symbole (Striche, Punkte)



Kartengrundlage ALK u. ATKIS-DLM-25/1: Führung u. Nutzung eines Sekundärnachweises durch die GLL Northeim, Katasteramt Göttingen u. die LGN



Landschaftsschutzgebiet (Teilfläche)

Landkreis Göttingen

Der Landrat



Umsetzungsfläche
Vogelschutzgebiet V 19

Göttingen, den 17.12.2004 (Schermann)

Bei Darstellung der Grenzen durch Linien verläuft die tatsächliche Grenze in der Mitte der verwandten Symbole (Striche, Punkte)



Kartengrundlage ALK u. ATKIS-DLM-25/1: Führung u. Nutzung eines Sekundärnachweises durch die GLL Northeim, Katasteramt Göttingen u. die LGN



Landschaftsschutzgebiet (Teilfläche)

Landkreis Göttingen

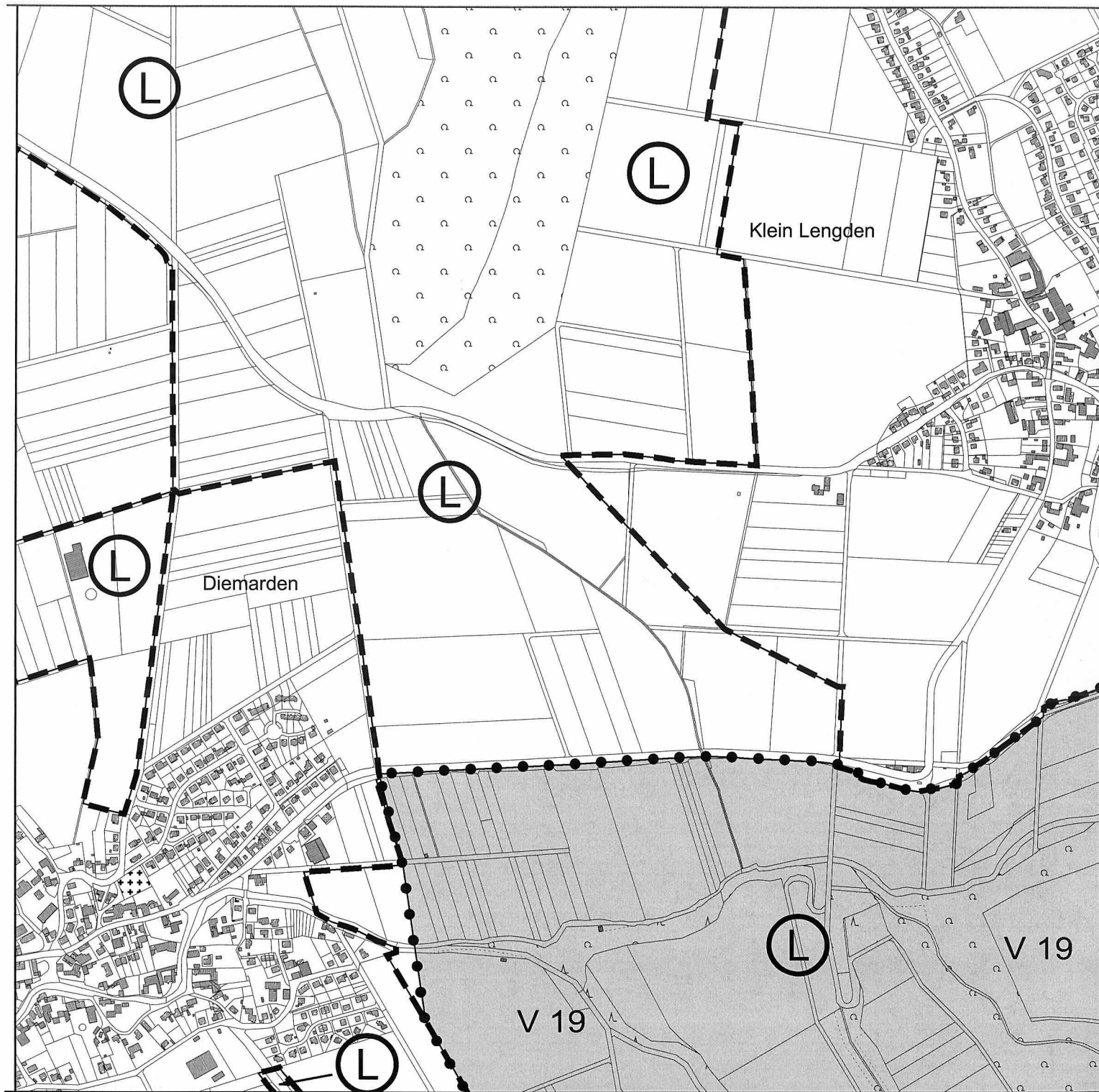
Der Landrat



Umsetzungsfläche
Vogelschutzgebiet V 19

Göttingen, den 17.12.2004 (Schermann)

Bei Darstellung der Grenzen durch Linien verläuft die tatsächliche Grenze in der Mitte der verwandten Symbole (Striche, Punkte)



Kartengrundlage ALK u. ATKIS-DLM-25/1: Führung u. Nutzung eines Sekundärnachweises durch die GLL Northeim, Katasteramt Göttingen u. die LGN



Landschaftsschutzgebiet (Teilfläche)

Landkreis Göttingen

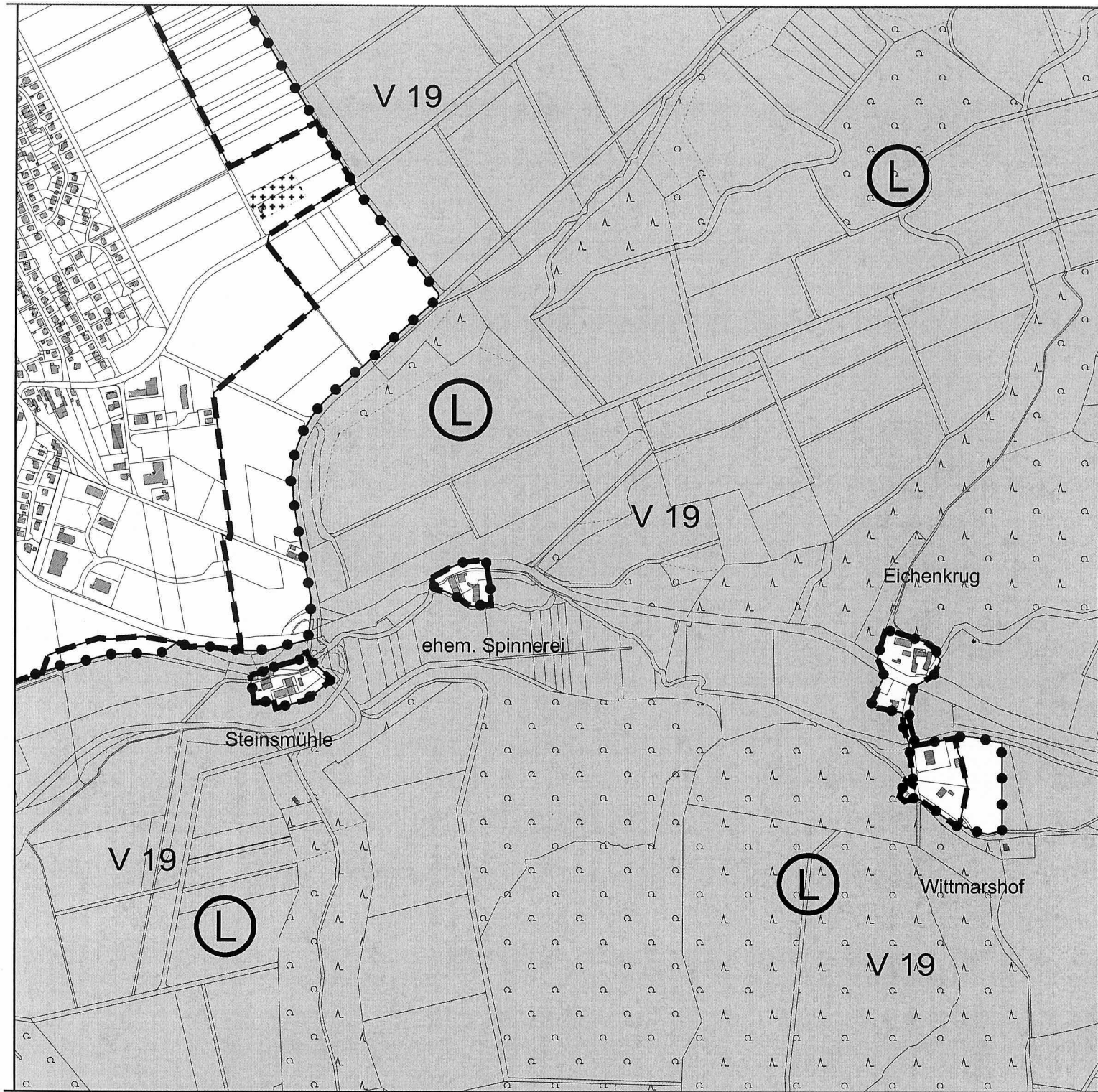
Der Landrat



Umsetzungsfläche
Vogelschutzgebiet V 19

Göttingen, den 17.12.2004 (Schermann)

Bei Darstellung der Grenzen durch Linien verläuft die tatsächliche Grenze in der Mitte der verwandten Symbole (Striche, Punkte)



Kartengrundlage ALK u. ATKIS-DLM-25/1: Führung u. Nutzung eines Sekundärnachweises durch die GLL Northeim, Katasteramt Göttingen u. die LGN



Landschaftsschutzgebiet (Teilfläche)

Landkreis Göttingen

Der Landrat



Umsetzungsfläche
 Vogelschutzgebiet V 19

Schermann

Göttingen, den 17.12.2004 (Schermann)

Bei Darstellung der Grenzen durch Linien verläuft die tatsächliche Grenze in der Mitte der verwandten Symbole (Striche, Punkte)



Kartengrundlage ALK u. ATKIS-DLM-25/1: Führung u. Nutzung eines Sekundärnachweises durch die GLL Northeim, Katasteramt Göttingen u. die LGN



Landschaftsschutzgebiet (Teilfläche)

Landkreis Göttingen

Der Landrat



Umsetzungsfläche
 Vogelschutzgebiet V 19

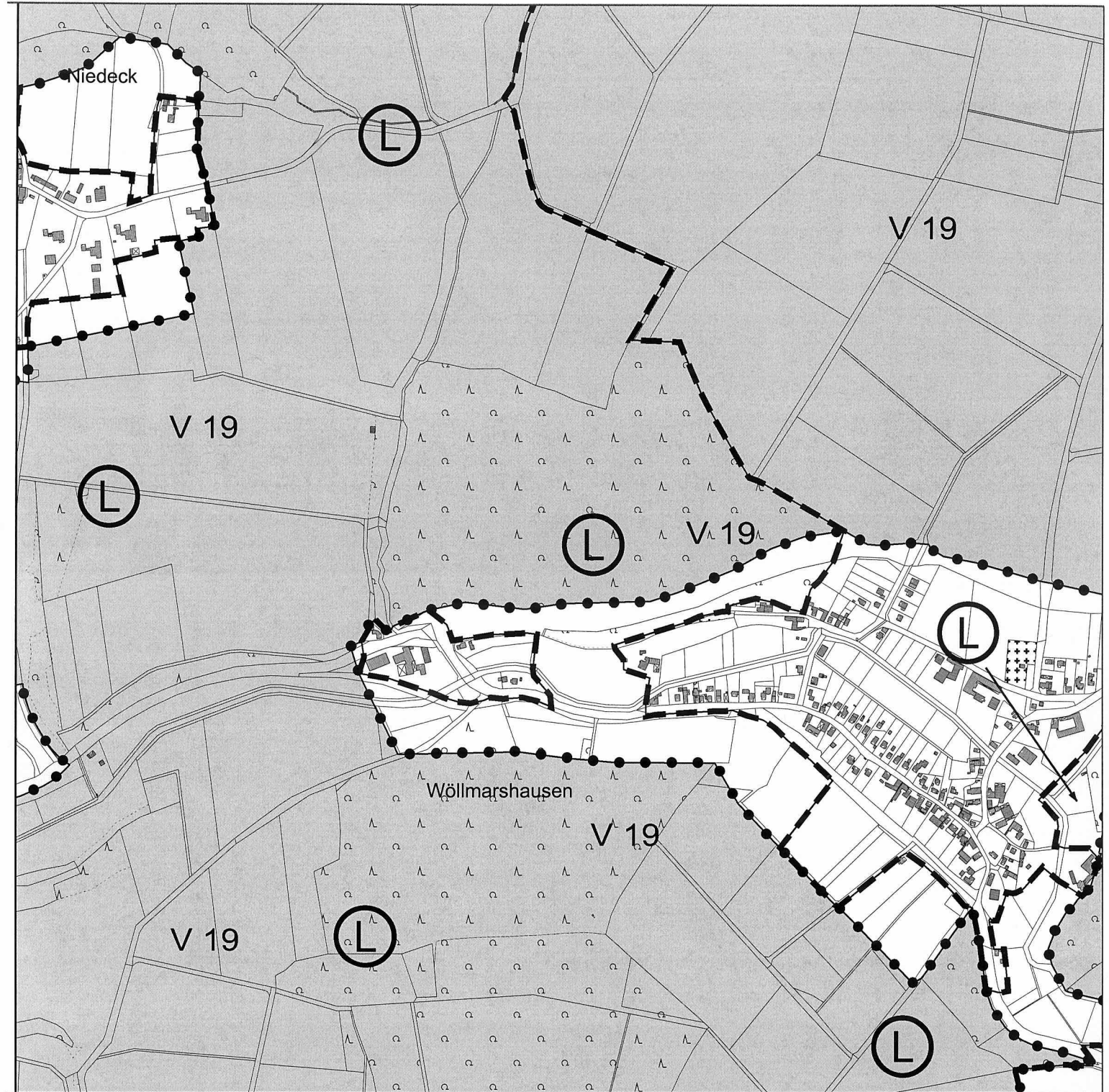
Schermann

Göttingen, den 17.12.2004 (Schermann)

Bei Darstellung der Grenzen durch Linien verläuft die tatsächliche Grenze in der Mitte der verwandten Symbole (Striche, Punkte)

Landschaftsschutzgebiet
"Leinebergland"

Anlage Nr. 76
zur Verordnung
Maßstab 1:10.000



Kartengrundlage ALK u. ATKIS-DLM-25/1: Führung u. Nutzung eines Sekundärnachweises durch die GLL Northeim, Katasteramt Göttingen u. die LGN



Landschaftsschutzgebiet (Teilfläche)

Landkreis Göttingen

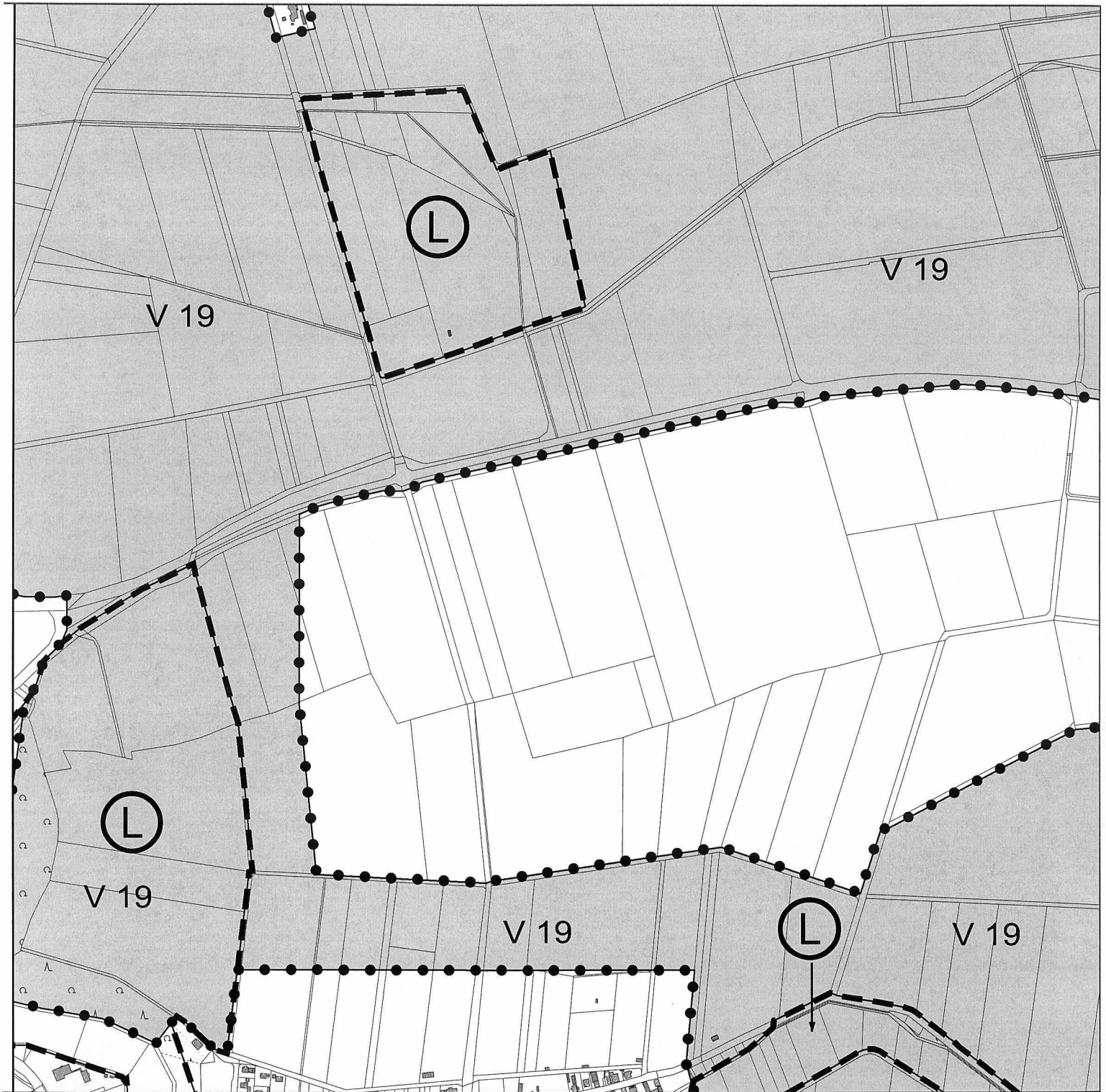
Der Landrat



Umsetzungsfläche
Vogelschutzgebiet V 19

Göttingen, den 17.12.2004 (Schermann)

Bei Darstellung der Grenzen durch Linien verläuft die tatsächliche Grenze in der Mitte der verwandten Symbole (Striche, Punkte)



Kartengrundlage ALK u. ATKIS-DLM-25/1: Führung u. Nutzung eines Sekundärnachweises durch die GLL Northeim, Katasteramt Göttingen u. die LGN



Landschaftsschutzgebiet (Teilfläche)

Landkreis Göttingen

Der Landrat



Umsetzungsfläche
Vogelschutzgebiet V 19

Göttingen, den 17.12.2004 (Schermann)

Bei Darstellung der Grenzen durch Linien verläuft die tatsächliche Grenze in der Mitte der verwandten Symbole (Striche, Punkte)



Kartengrundlage ALK u. ATKIS-DLM-25/1: Führung u. Nutzung eines Sekundärnachweises durch die GLL Northeim, Katasteramt Göttingen u. die LGN



Landschaftsschutzgebiet (Teilfläche)

Landkreis Göttingen

Der Landrat



Umsetzungsfläche
Vogelschutzgebiet V 19

Göttingen, den 17.12.2004 (Schermann)

Bei Darstellung der Grenzen durch Linien verläuft die tatsächliche Grenze in der Mitte der verwandten Symbole (Striche, Punkte)

Landschaftsschutzgebiet
"Leinebergland"

Anlage Nr. 79
zur Verordnung
Maßstab 1:10.000



Kartengrundlage ALK u. ATKIS-DLM-25/1: Führung u. Nutzung eines Sekundärnachweises durch die GLL Northeim, Katasteramt Göttingen u. die LGN



Landschaftsschutzgebiet (Teilfläche)

Landkreis Göttingen

Der Landrat



Umsetzungsfläche
Vogelschutzgebiet V 19

Göttingen, den 17.12.2004 (Schermann)

Bei Darstellung der Grenzen durch Linien verläuft die tatsächliche Grenze in der Mitte der verwandten Symbole (Striche, Punkte)



Kartengrundlage ALK u. ATKIS-DLM-25/1: Führung u. Nutzung eines Sekundärnachweises durch die GLL Northeim, Katasteramt Göttingen u. die LGN



Landschaftsschutzgebiet (Teilfläche)

Landkreis Göttingen

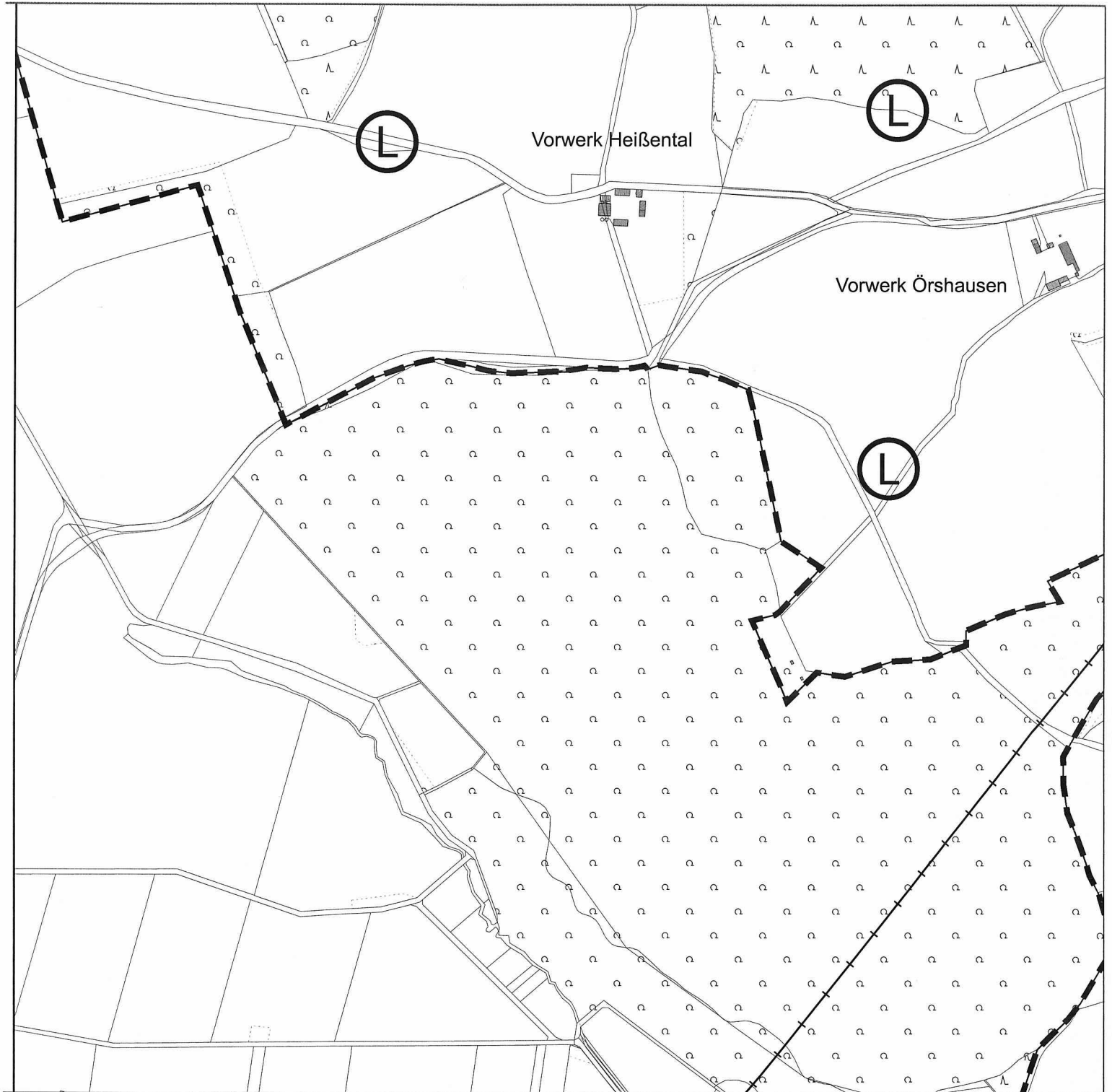
Der Landrat



Umsetzungsfläche
Vogelschutzgebiet V 19

Göttingen, den 17.12.2004 (Schermann)

Bei Darstellung der Grenzen durch Linien verläuft die tatsächliche Grenze in der Mitte der verwandten Symbole (Striche, Punkte)



Kartengrundlage ALK u. ATKIS-DLM-25/1: Führung u. Nutzung eines Sekundärnachweises durch die GLL Northeim, Katasteramt Göttingen u. die LGN



Landschaftsschutzgebiet (Teilfläche)

Landkreis Göttingen

Der Landrat



Umsetzungsfläche
Vogelschutzgebiet V 19

Göttingen, den 17.12.2004 (Schermann)

Bei Darstellung der Grenzen durch Linien verläuft die tatsächliche Grenze in der Mitte der verwandten Symbole (Striche, Punkte)



Kartengrundlage ALK u. ATKIS-DLM-25/1: Führung u. Nutzung eines Sekundärnachweises durch die GLL Northeim, Katasteramt Göttingen u. die LGN



Landschaftsschutzgebiet (Teilfläche)

Landkreis Göttingen

Der Landrat



Umsetzungsfläche
Vogelschutzgebiet V 19

Göttingen, den 17.12.2004 (Schermann)

Bei Darstellung der Grenzen durch Linien verläuft die tatsächliche Grenze in der Mitte der verwandten Symbole (Striche, Punkte)



Kartengrundlage ALK u. ATKIS-DLM-25/1: Führung u. Nutzung eines Sekundärnachweises durch die GLL Northeim, Katasteramt Göttingen u. die LGN



Landschaftsschutzgebiet (Teilfläche)

Landkreis Göttingen

Der Landrat



Umsetzungsfläche
Vogelschutzgebiet V 19

Göttingen, den 17.12.2004 (Schermann)

Bei Darstellung der Grenzen durch Linien verläuft die tatsächliche Grenze in der Mitte der verwandten Symbole (Striche, Punkte)



Kartengrundlage ALK u. ATKIS-DLM-25/1: Führung u. Nutzung eines Sekundärnachweises durch die GLL Northeim, Katasteramt Göttingen u. die LGN



Landschaftsschutzgebiet (Teilfläche)

Landkreis Göttingen

Der Landrat



Umsetzungsfläche
Vogelschutzgebiet V 19

Göttingen, den 17.12.2004 (Schermann)

Bei Darstellung der Grenzen durch Linien verläuft die tatsächliche Grenze in der Mitte der verwandten Symbole (Striche, Punkte)

Landschaftsschutzgebiet
"Leinebergland"

Anlage Nr. 85
zur Verordnung
Maßstab 1:10.000



Kartengrundlage ALK u. ATKIS-DLM-25/1: Führung u. Nutzung eines Sekundärnachweises durch die GLL Northeim, Katasteramt Göttingen u. die LGN



Landschaftsschutzgebiet (Teilfläche)

Landkreis Göttingen

Der Landrat



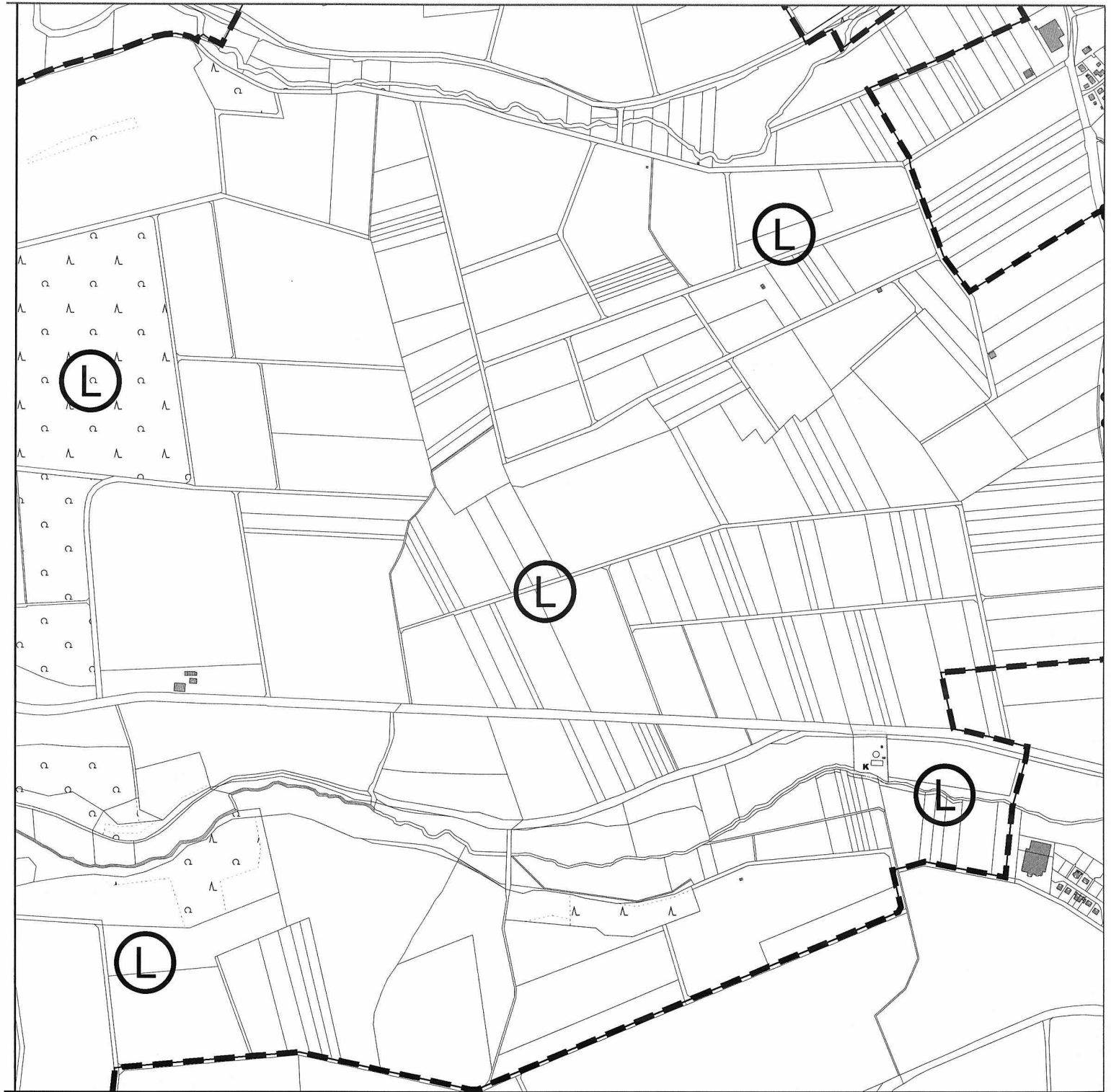
Umsetzungsfläche
Vogelschutzgebiet V 19

Göttingen, den 17.12.2004 (Schermann)

Bei Darstellung der Grenzen durch Linien verläuft die tatsächliche Grenze in der Mitte der verwandten Symbole (Striche, Punkte)

Landschaftsschutzgebiet
"Leinebergland"

Anlage Nr. 86
zur Verordnung
Maßstab 1:10.000



Kartengrundlage ALK u. ATKIS-DLM-25/1: Führung u. Nutzung eines Sekundärnachweises durch die GLL Northeim, Katasteramt Göttingen u. die LGN



Landschaftsschutzgebiet (Teilfläche)

Landkreis Göttingen

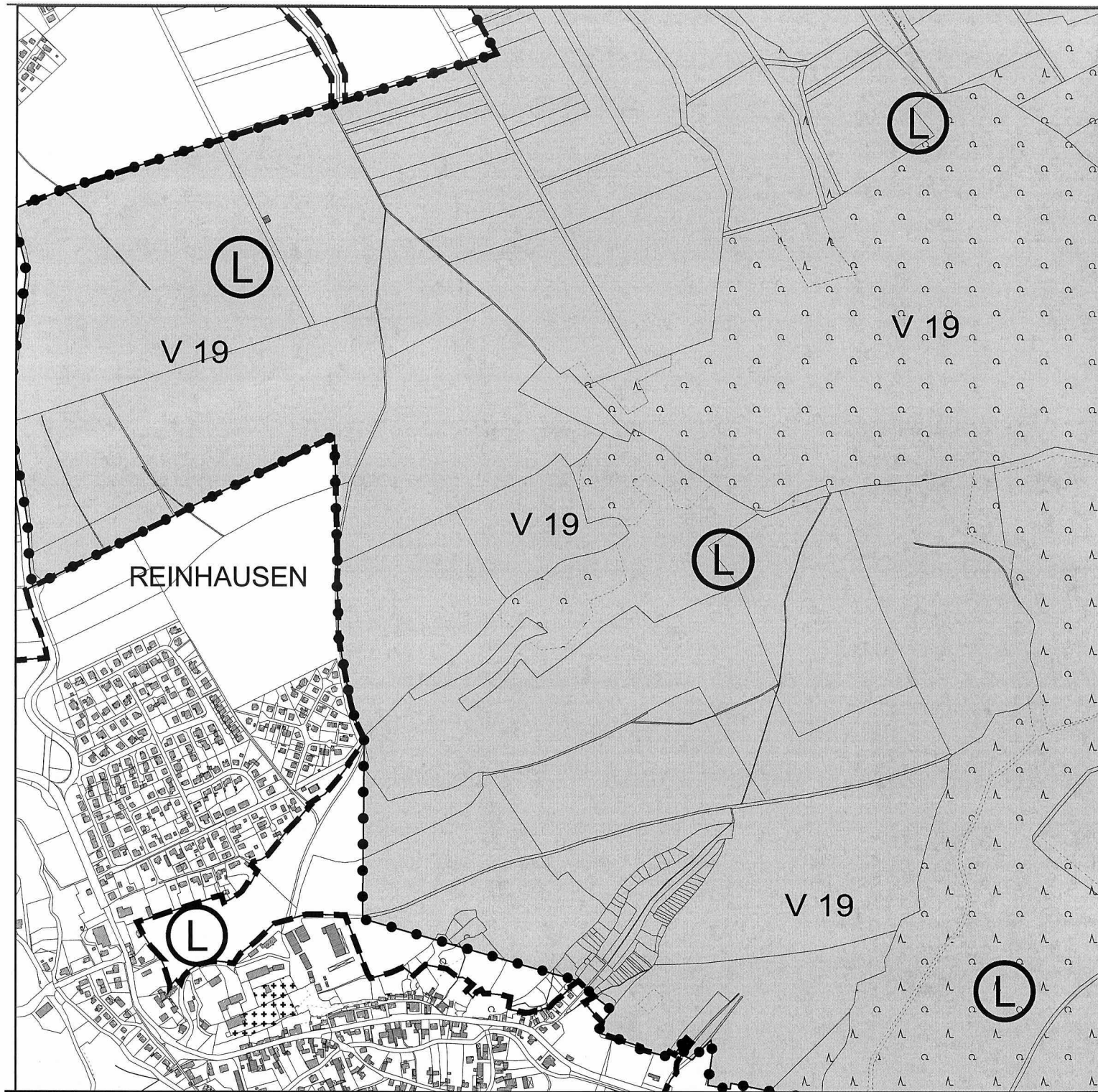
Der Landrat



Umsetzungsfläche
Vogelschutzgebiet V 19

Göttingen, den 17.12.2004 (Schermann)

Bei Darstellung der Grenzen durch Linien verläuft die tatsächliche Grenze in der Mitte der verwandten Symbole (Striche, Punkte)



Kartengrundlage ALK u. ATKIS-DLM-25/1: Führung u. Nutzung eines Sekundärnachweises durch die GLL Northeim, Katasteramt Göttingen u. die LGN



Landschaftsschutzgebiet (Teilfläche)

Landkreis Göttingen

Der Landrat

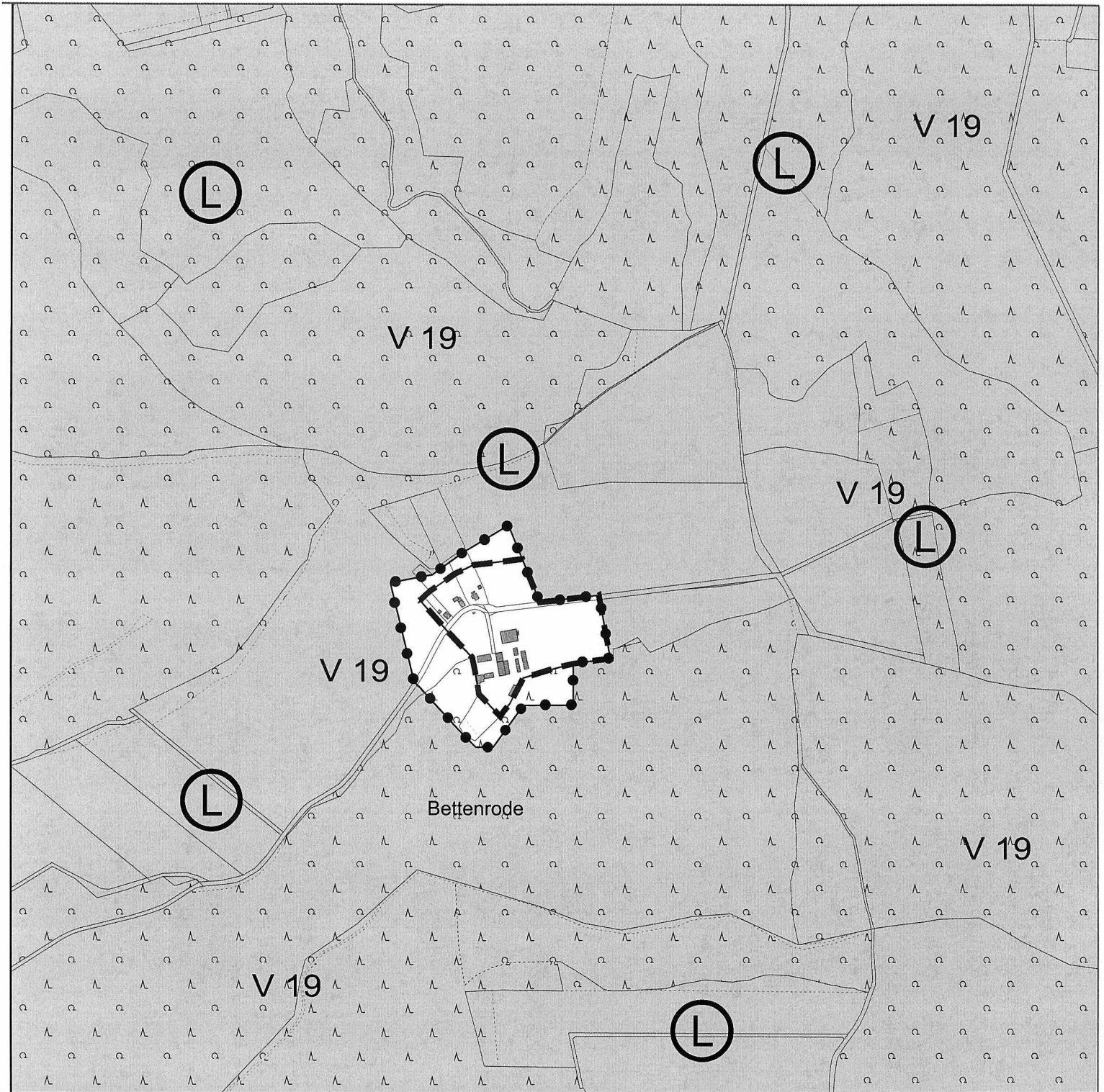


Umsetzungsfläche
 Vogelschutzgebiet V 19

Schermann

Göttingen, den 17.12.2004 (Schermann)

Bei Darstellung der Grenzen durch Linien verläuft die tatsächliche Grenze in der Mitte der verwandten Symbole (Striche, Punkte)



Kartengrundlage ALK u. ATKIS-DLM-25/1: Führung u. Nutzung eines Sekundärnachweises durch die GLL Northeim, Katasteramt Göttingen u. die LGN



Landschaftsschutzgebiet (Teilfläche)

Landkreis Göttingen

Der Landrat



Umsetzungsfläche
Vogelschutzgebiet V 19

Göttingen, den 17.12.2004 (Schermann)

Bei Darstellung der Grenzen durch Linien verläuft die tatsächliche Grenze in der Mitte der verwandten Symbole (Striche, Punkte)



Kartengrundlage ALK u. ATKIS-DLM-25/1: Führung u. Nutzung eines Sekundärnachweises durch die GLL Northeim, Katasteramt Göttingen u. die LGN



Landschaftsschutzgebiet (Teilfläche)

Landkreis Göttingen

Der Landrat

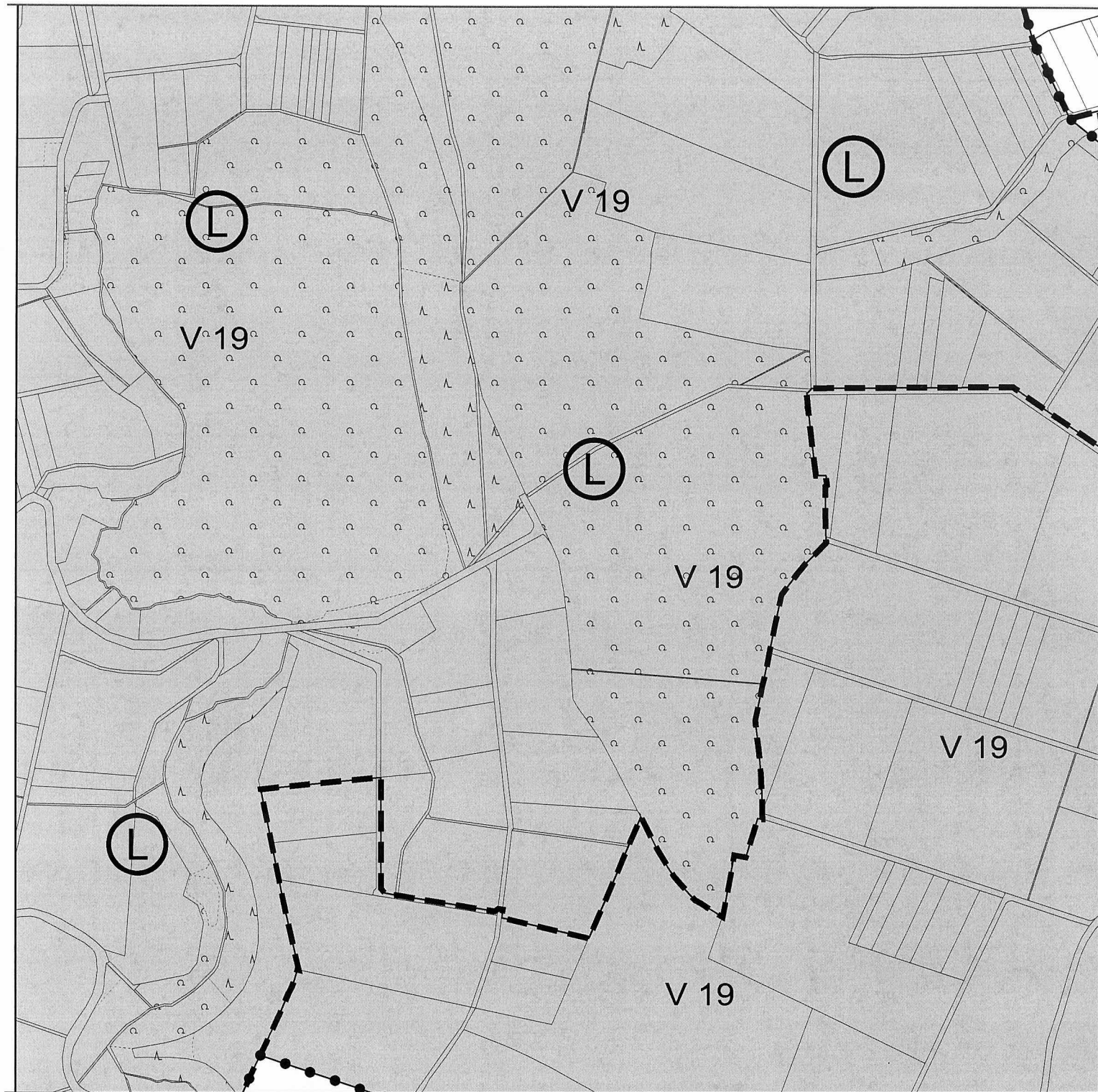


Umsetzungsfläche
 Vogelschutzgebiet V 19

Schermann

Göttingen, den 17.12.2004 (Schermann)

Bei Darstellung der Grenzen durch Linien verläuft die tatsächliche Grenze in der Mitte der verwandten Symbole (Striche, Punkte)



Kartengrundlage ALK u. ATKIS-DLM-25/1: Führung u. Nutzung eines Sekundärnachweises durch die GLL Northeim, Katasteramt Göttingen u. die LGN



Landschaftsschutzgebiet (Teilfläche)



Umsetzungsfläche
Vogelschutzgebiet V 19

Landkreis Göttingen

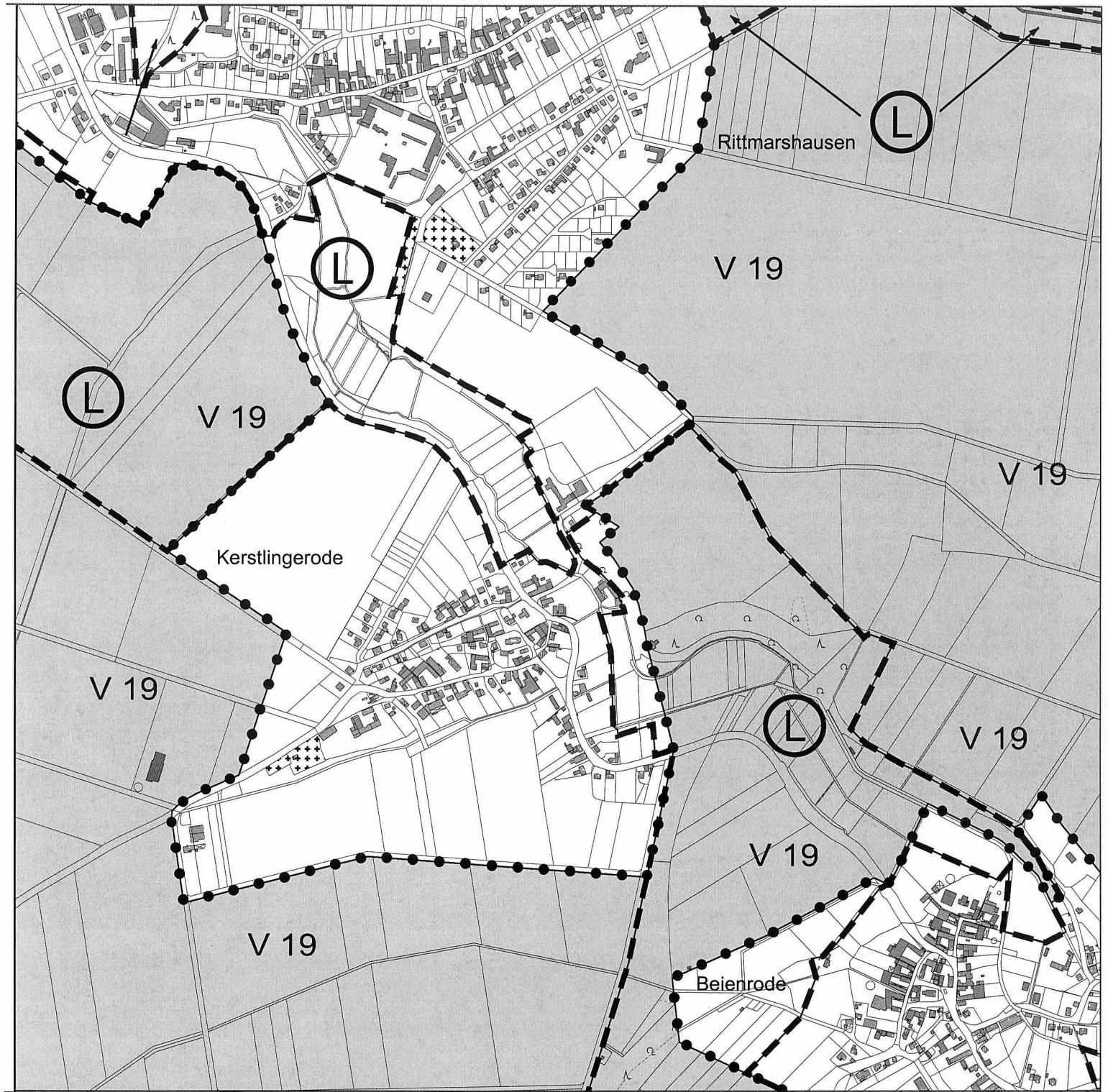
Der Landrat

Göttingen, den 17.12.2004 (Schermann)

Bei Darstellung der Grenzen durch Linien verläuft die tatsächliche Grenze in der Mitte der verwandten Symbole (Striche, Punkte)

Landschaftsschutzgebiet
"Leinebergland"

Anlage Nr. 91
 zur Verordnung
 Maßstab 1:10.000



Kartengrundlage ALK u. ATKIS-DLM-25/1: Führung u. Nutzung eines Sekundärnachweises durch die GLL Northeim, Katasteramt Göttingen u. die LGN



Landschaftsschutzgebiet (Teilfläche)

Landkreis Göttingen

Der Landrat

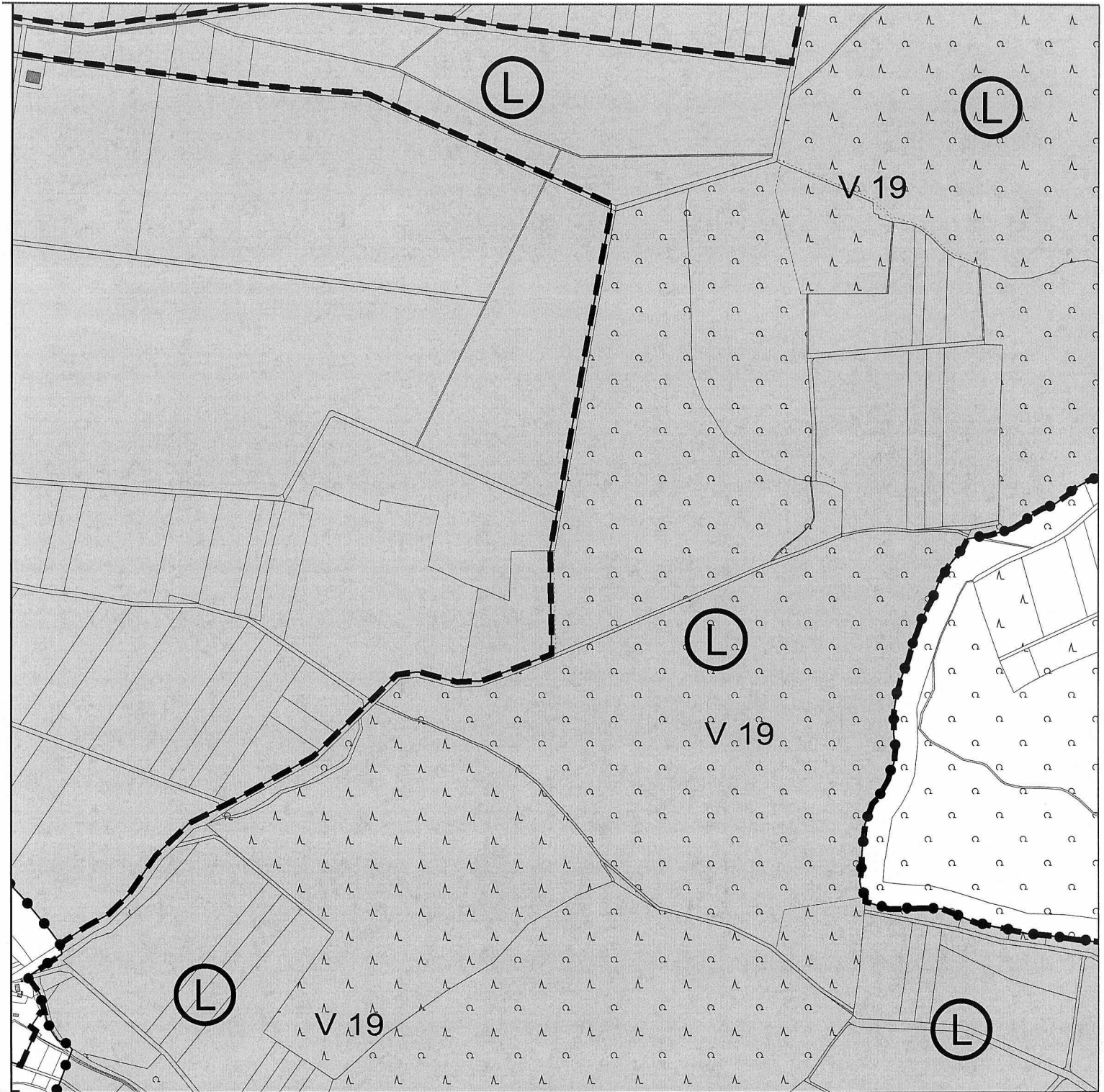


Umsetzungsfläche
 Vogelschutzgebiet V 19

Schermann

Göttingen, den 17.12.2004 (Schermann)

Bei Darstellung der Grenzen durch Linien verläuft die tatsächliche Grenze in der Mitte der verwandten Symbole (Striche, Punkte)



Kartengrundlage ALK u. ATKIS-DLM-25/1: Führung u. Nutzung eines Sekundärnachweises durch die GLL Northeim, Katasteramt Göttingen u. die LGN



Landschaftsschutzgebiet (Teilfläche)

Landkreis Göttingen

Der Landrat



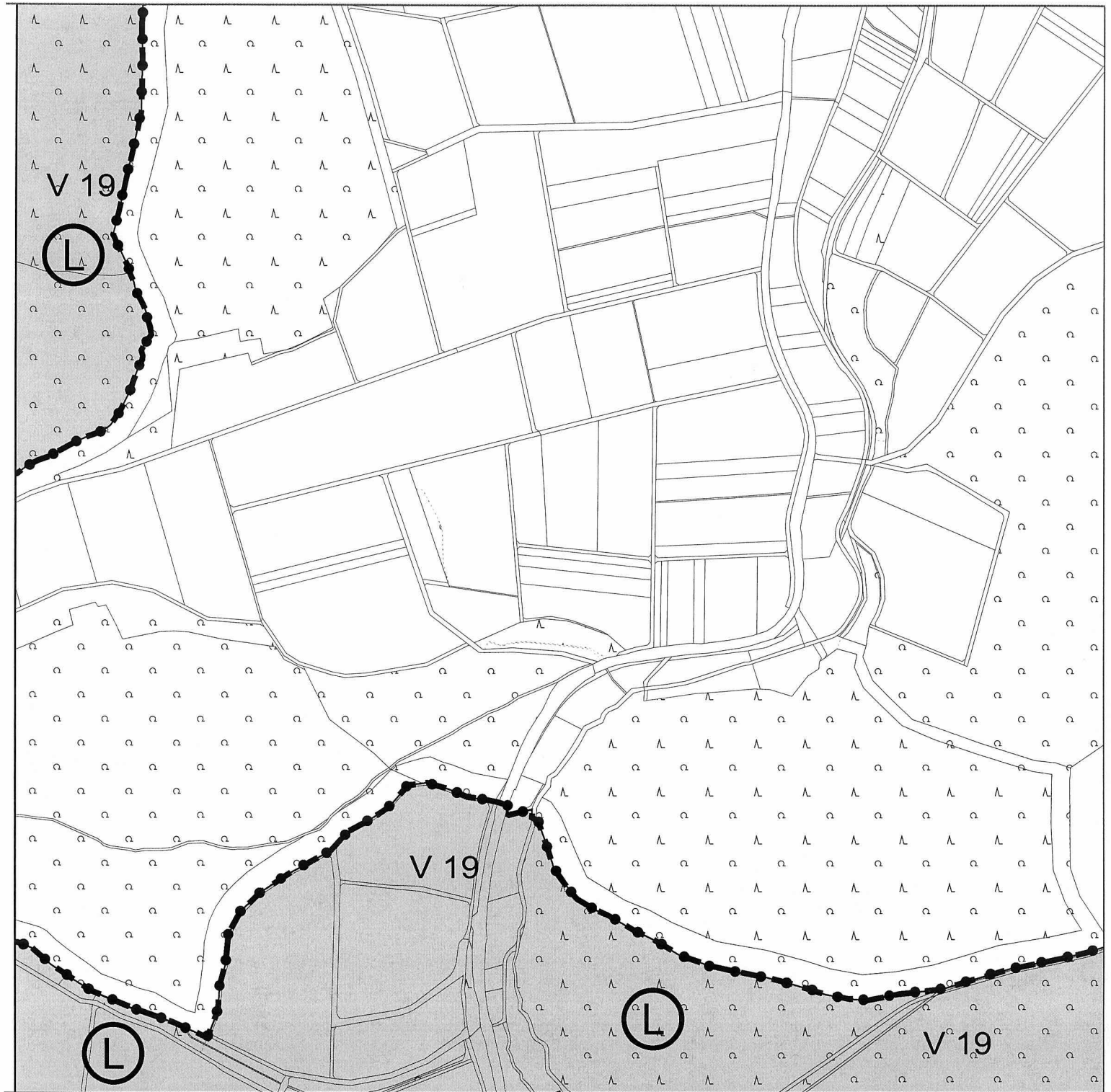
Umsetzungsfläche
Vogelschutzgebiet V 19

Göttingen, den 17.12.2004 (Schermann)

Bei Darstellung der Grenzen durch Linien verläuft die tatsächliche Grenze in der Mitte der verwandten Symbole (Striche, Punkte)

Landschaftsschutzgebiet
"Leinebergland"

Anlage Nr. 93
 zur Verordnung
 Maßstab 1:10.000



Kartengrundlage ALK u. ATKIS-DLM-25/1: Führung u. Nutzung eines Sekundärnachweises durch die GLL Northeim, Katasteramt Göttingen u. die LGN



Landschaftsschutzgebiet (Teilfläche)

Landkreis Göttingen

Der Landrat



Umsetzungsfläche
 Vogelschutzgebiet V 19

Schermann

Göttingen, den 17.12.2004 (Schermann)

Bei Darstellung der Grenzen durch Linien verläuft die tatsächliche Grenze in der Mitte der verwandten Symbole (Striche, Punkte)

Landschaftsschutzgebiet
"Leinebergland"

Anlage Nr. 94
zur Verordnung
Maßstab 1:10.000



Kartengrundlage ALK u. ATKIS-DLM-25/1: Führung u. Nutzung eines Sekundärnachweises durch die GLL Northeim, Katasteramt Göttingen u. die LGN



Landschaftsschutzgebiet (Teilfläche)

Landkreis Göttingen

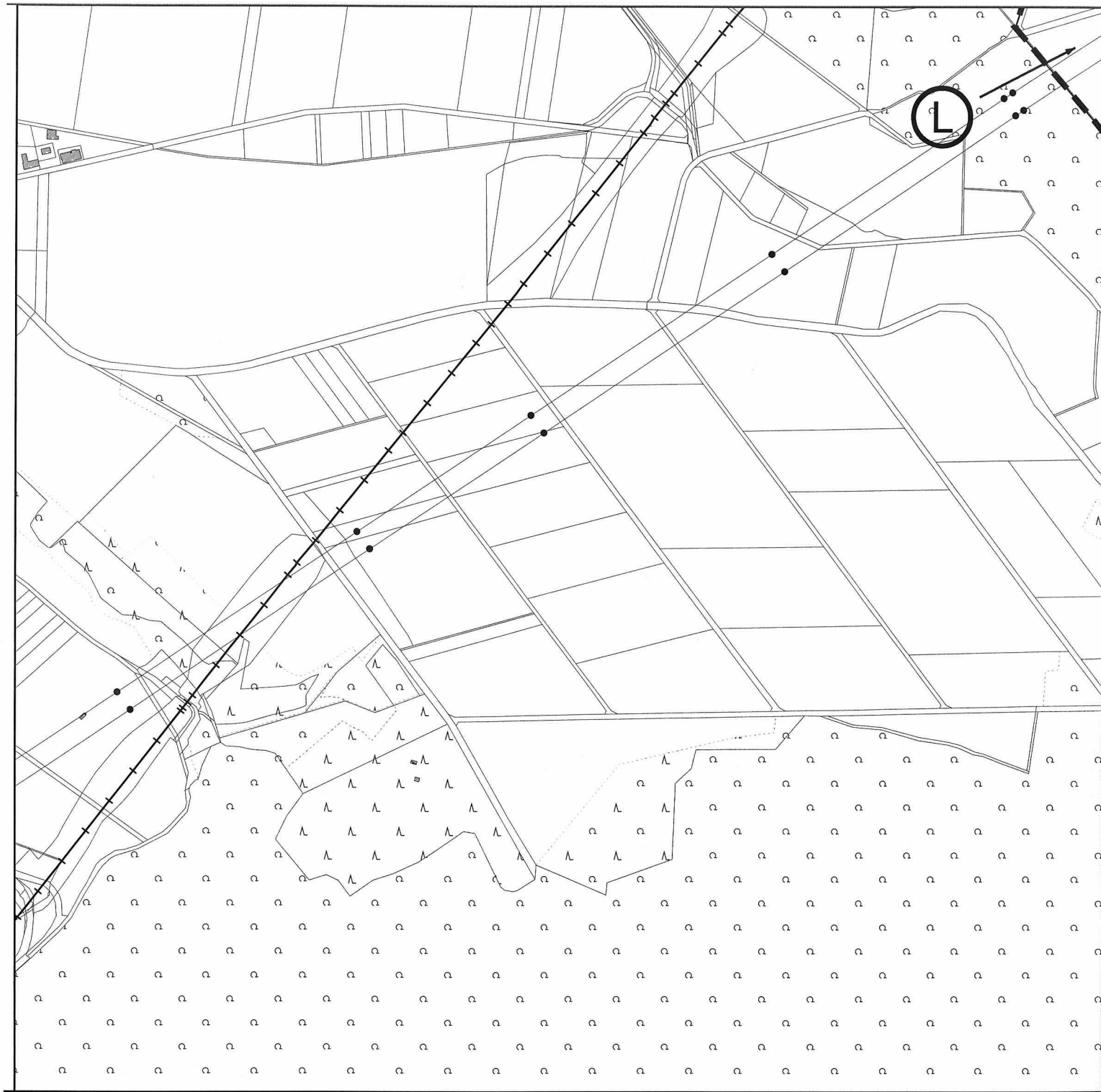
Der Landrat



Umsetzungsfläche
Vogelschutzgebiet V 19

Göttingen, den 17.12.2004 (Schermann)

Bei Darstellung der Grenzen durch Linien verläuft die tatsächliche Grenze in der Mitte der verwandten Symbole (Striche, Punkte)



Kartengrundlage ALK u. ATKIS-DLM-25/1: Führung u. Nutzung eines Sekundärnachweises durch die GLL Northeim, Katasteramt Göttingen u. die LGN



Landschaftsschutzgebiet (Teilfläche)

Landkreis Göttingen

Der Landrat



Umsetzungsfläche
Vogelschutzgebiet V 19

Göttingen, den 17.12.2004 (Schermann)

Bei Darstellung der Grenzen durch Linien verläuft die tatsächliche Grenze in der Mitte der verwandten Symbole (Striche, Punkte)



Kartengrundlage ALK u. ATKIS-DLM-25/1: Führung u. Nutzung eines Sekundärnachweises durch die GLL Northeim, Katasteramt Göttingen u. die LGN



Landschaftsschutzgebiet (Teilfläche)

Landkreis Göttingen

Der Landrat



Umsetzungsfläche
Vogelschutzgebiet V 19

Göttingen, den 17.12.2004 (Schermann)

Bei Darstellung der Grenzen durch Linien verläuft die tatsächliche Grenze in der Mitte der verwandten Symbole (Striche, Punkte)



Kartengrundlage ALK u. ATKIS-DLM-25/1: Führung u. Nutzung eines Sekundärnachweises durch die GLL Northeim, Katasteramt Göttingen u. die LGN



Landschaftsschutzgebiet (Teilfläche)

Landkreis Göttingen

Der Landrat



Umsetzungsfläche
Vogelschutzgebiet V 19

Göttingen, den 17.12.2004 (Schermann)

Bei Darstellung der Grenzen durch Linien verläuft die tatsächliche Grenze in der Mitte der verwandten Symbole (Striche, Punkte)

Landschaftsschutzgebiet
"Leinebergland"

Anlage Nr. 98
zur Verordnung
Maßstab 1:10.000



Kartengrundlage ALK u. ATKIS-DLM-25/1: Führung u. Nutzung eines Sekundärnachweises durch die GLL Northeim, Katasteramt Göttingen u. die LGN



Landschaftsschutzgebiet (Teilfläche)

Landkreis Göttingen

Der Landrat



Umsetzungsfläche
Vogelschutzgebiet V 19

Göttingen, den 17.12.2004 (Schermann)

Bei Darstellung der Grenzen durch Linien verläuft die tatsächliche Grenze in der Mitte der verwandten Symbole (Striche, Punkte)



Kartengrundlage ALK u. ATKIS-DLM-25/1: Führung u. Nutzung eines Sekundärnachweises durch die GLL Northeim, Katasteramt Göttingen u. die LGN



Landschaftsschutzgebiet (Teilfläche)

Landkreis Göttingen

Der Landrat



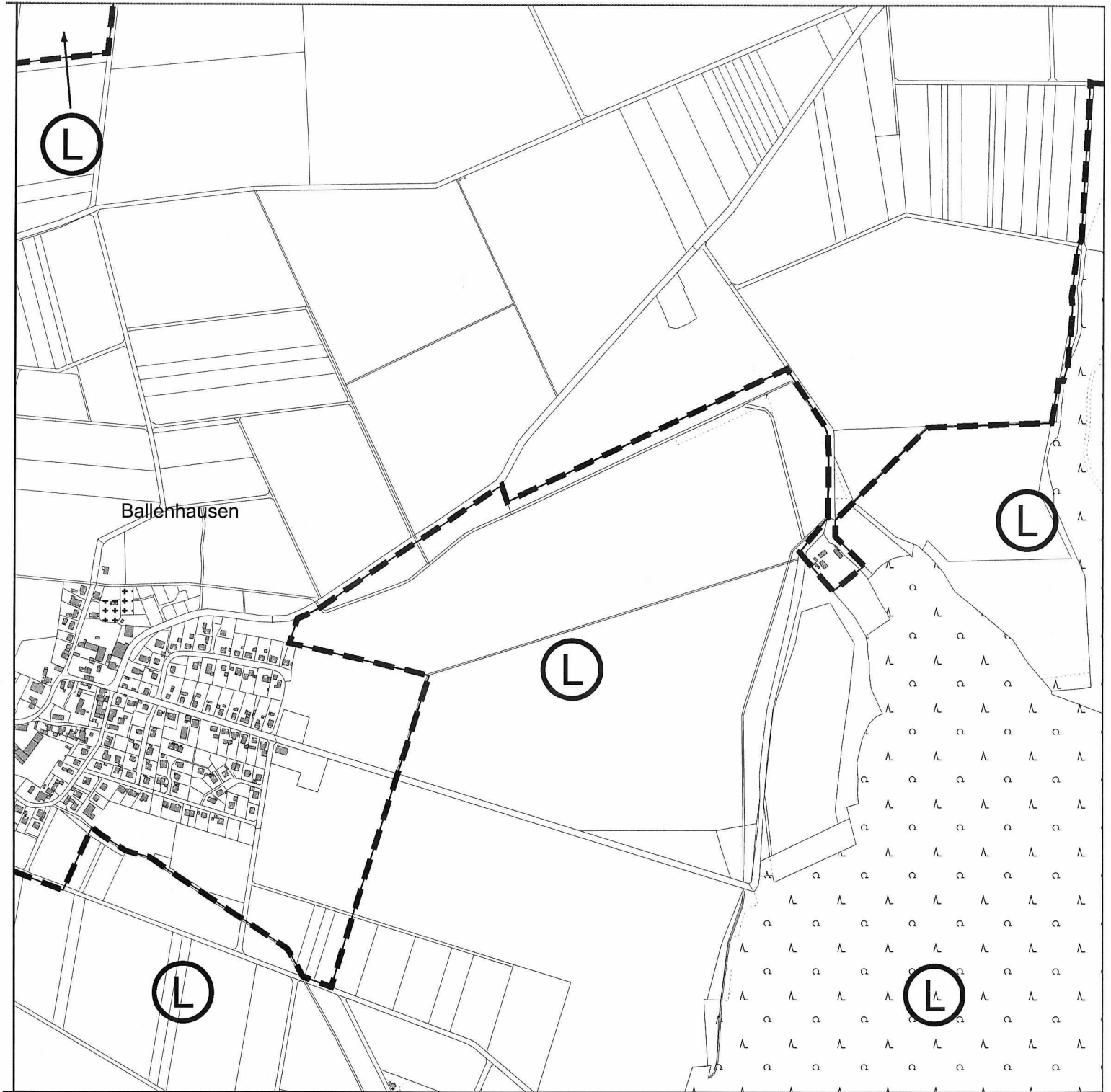
Umsetzungsfläche
Vogelschutzgebiet V 19

Göttingen, den 17.12.2004 (Schermann)

Bei Darstellung der Grenzen durch Linien verläuft die tatsächliche Grenze in der Mitte der verwandten Symbole (Striche, Punkte)

Landschaftsschutzgebiet
"Leinebergland"

Anlage Nr. 100
zur Verordnung
Maßstab 1:10.000



Kartengrundlage ALK u. ATKIS-DLM-25/1: Führung u. Nutzung eines Sekundärnachweises durch die GLL Northeim, Katasteramt Göttingen u. die LGN



Landschaftsschutzgebiet (Teilfläche)

Landkreis Göttingen

Der Landrat



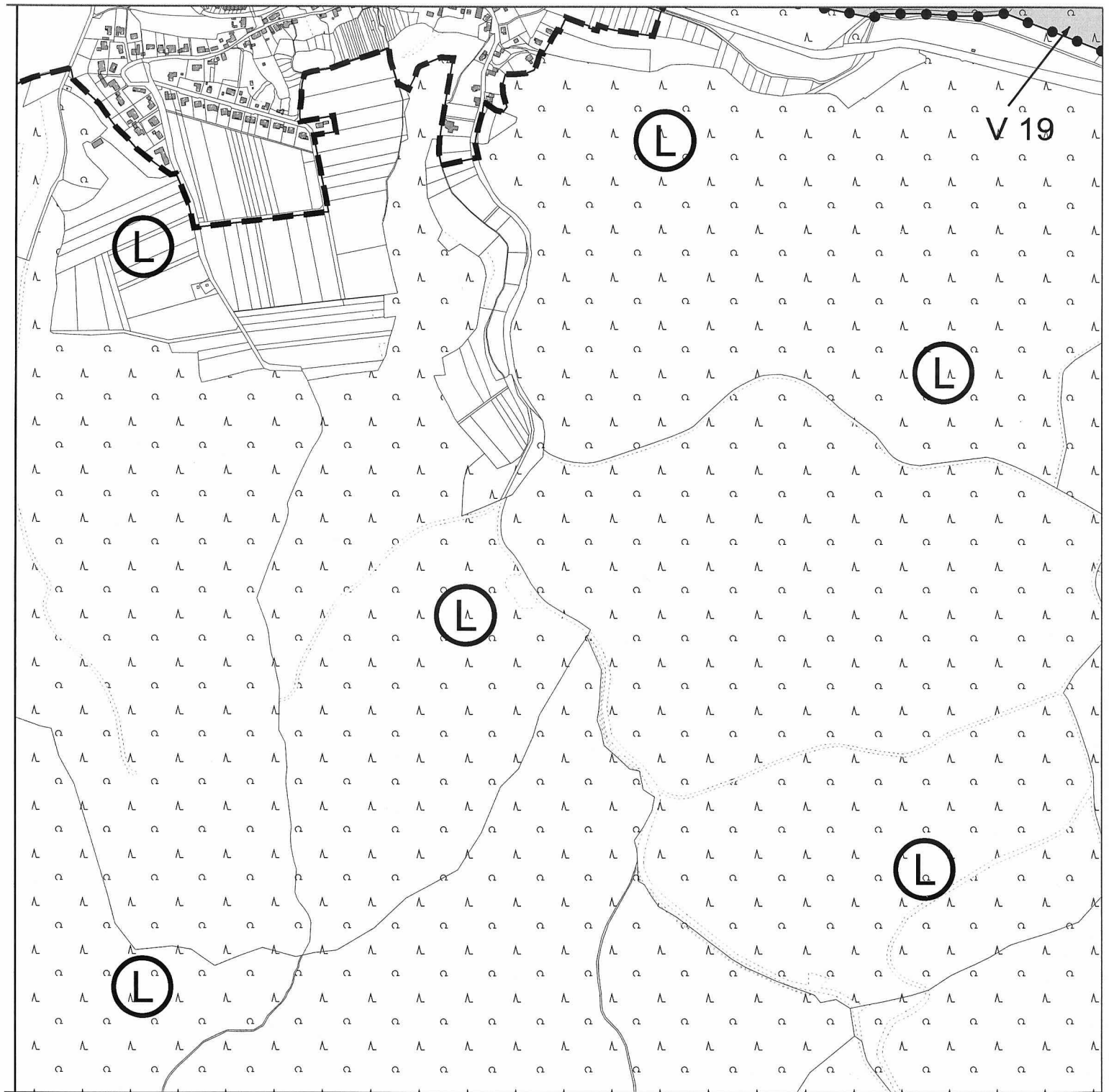
Umsetzungsfläche
Vogelschutzgebiet V 19

Göttingen, den 17.12.2004 (Schermann)

Bei Darstellung der Grenzen durch Linien verläuft die tatsächliche Grenze in der Mitte der verwandten Symbole (Striche, Punkte)

Landschaftsschutzgebiet "Leinebergland"

Anlage Nr. 101
zur Verordnung
Maßstab 1:10.000



Kartengrundlage ALK u. ATKIS-DLM-25/1: Führung u. Nutzung eines Sekundärnachweises durch die GLL Northeim, Katasteramt Göttingen u. die LGN



Landschaftsschutzgebiet (Teilfläche)

Landkreis Göttingen

Der Landrat



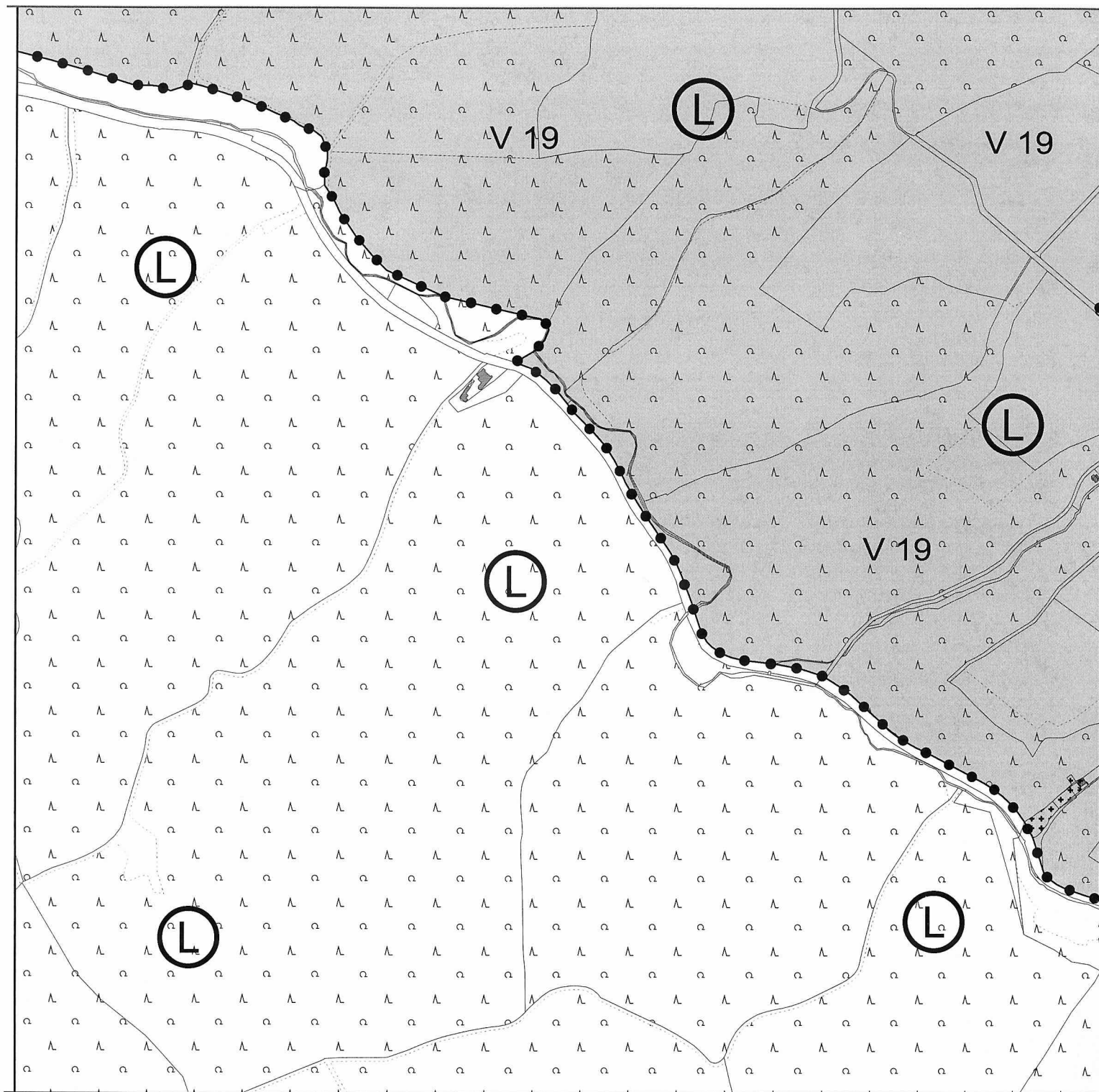
Umsetzungsfläche
Vogelschutzgebiet V 19

Göttingen, den 17.12.2004 (Schermann)

Bei Darstellung der Grenzen durch Linien verläuft die tatsächliche Grenze in der Mitte der verwandten Symbole (Striche, Punkte)

Landschaftsschutzgebiet "Leinebergland"

Anlage Nr. 102
zur Verordnung
Maßstab 1:10.000



Kartengrundlage ALK u. ATKIS-DLM-25/1: Führung u. Nutzung eines Sekundärnachweises durch die GLL Northeim, Katasteramt Göttingen u. die LGN



Landschaftsschutzgebiet (Teilfläche)

Landkreis Göttingen

Der Landrat



Umsetzungsfläche
Vogelschutzgebiet V 19

Schermann

Göttingen, den 17.12.2004 (Schermann)

Bei Darstellung der Grenzen durch Linien verläuft die tatsächliche Grenze in der Mitte der verwandten Symbole (Striche, Punkte)



Kartengrundlage ALK u. ATKIS-DLM-25/1: Führung u. Nutzung eines Sekundärnachweises durch die GLL Northeim, Katasteramt Göttingen u. die LGN



Landschaftsschutzgebiet (Teilfläche)

Landkreis Göttingen

Der Landrat



Umsetzungsfläche
 Vogelschutzgebiet V 19

Schermann

Göttingen, den 17.12.2004 (Schermann)

Bei Darstellung der Grenzen durch Linien verläuft die tatsächliche Grenze in der Mitte der verwandten Symbole (Striche, Punkte)



Kartengrundlage ALK u. ATKIS-DLM-25/1: Führung u. Nutzung eines Sekundärnachweises durch die GLL Northeim, Katasteramt Göttingen u. die LGN



Landschaftsschutzgebiet (Teilfläche)

Landkreis Göttingen

Der Landrat

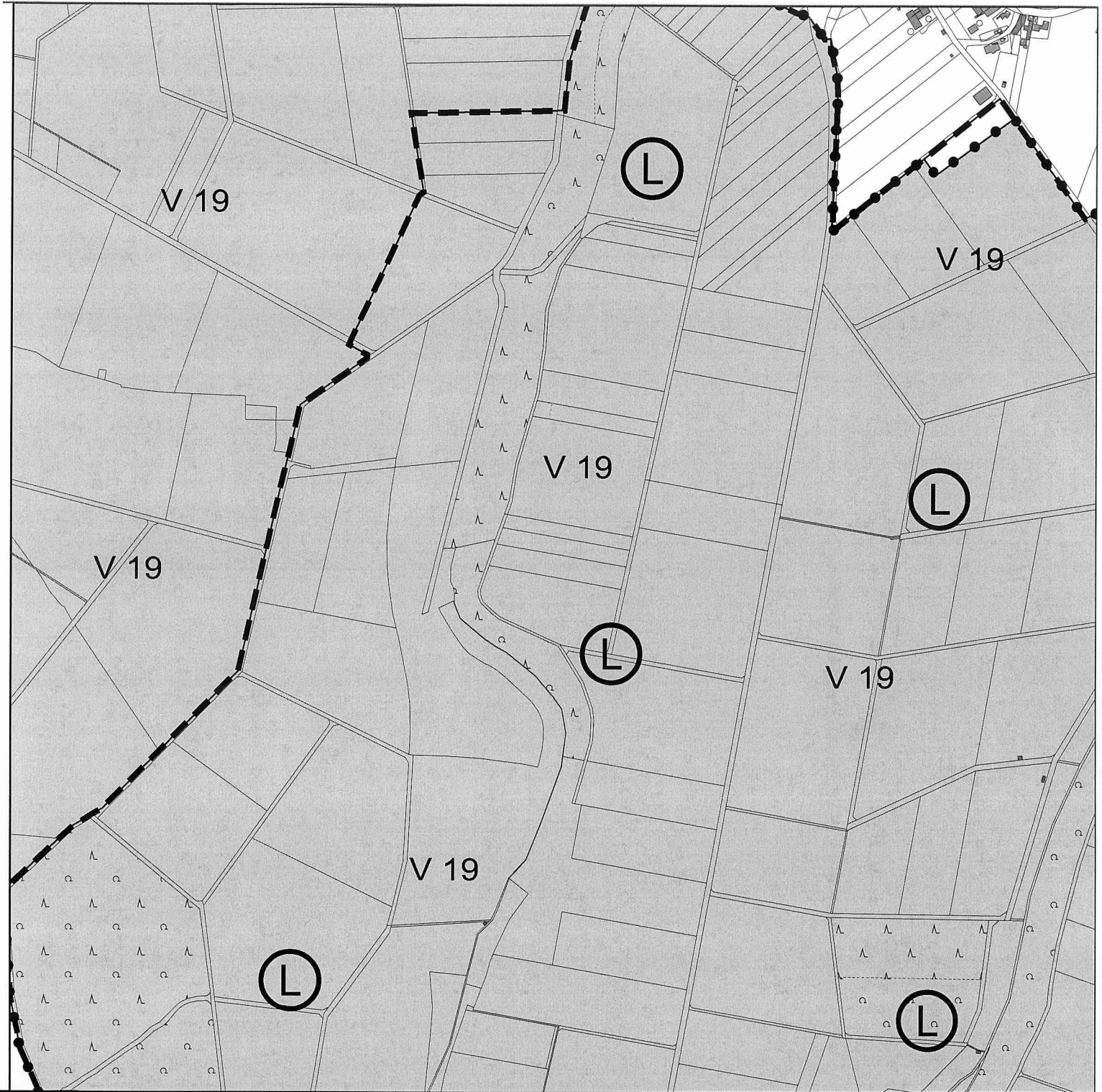


Umsetzungsfläche
Vogelschutzgebiet V 19

Schermann

Göttingen, den 17.12.2004 (Schermann)

Bei Darstellung der Grenzen durch Linien verläuft die tatsächliche Grenze in der Mitte der verwandten Symbole (Striche, Punkte)



Kartengrundlage ALK u. ATKIS-DLM-25/1: Führung u. Nutzung eines Sekundärnachweises durch die GLL Northeim, Katasteramt Göttingen u. die LGN



Landschaftsschutzgebiet (Teilfläche)

Landkreis Göttingen

Der Landrat



Umsetzungsfläche
Vogelschutzgebiet V 19

Göttingen, den 17.12.2004 (Schermann)

Bei Darstellung der Grenzen durch Linien verläuft die tatsächliche Grenze in der Mitte der verwandten Symbole (Striche, Punkte)



Kartengrundlage ALK u. ATKIS-DLM-25/1: Führung u. Nutzung eines Sekundärnachweises durch die GLL Northeim, Katasteramt Göttingen u. die LGN



Landschaftsschutzgebiet (Teilfläche)

Landkreis Göttingen

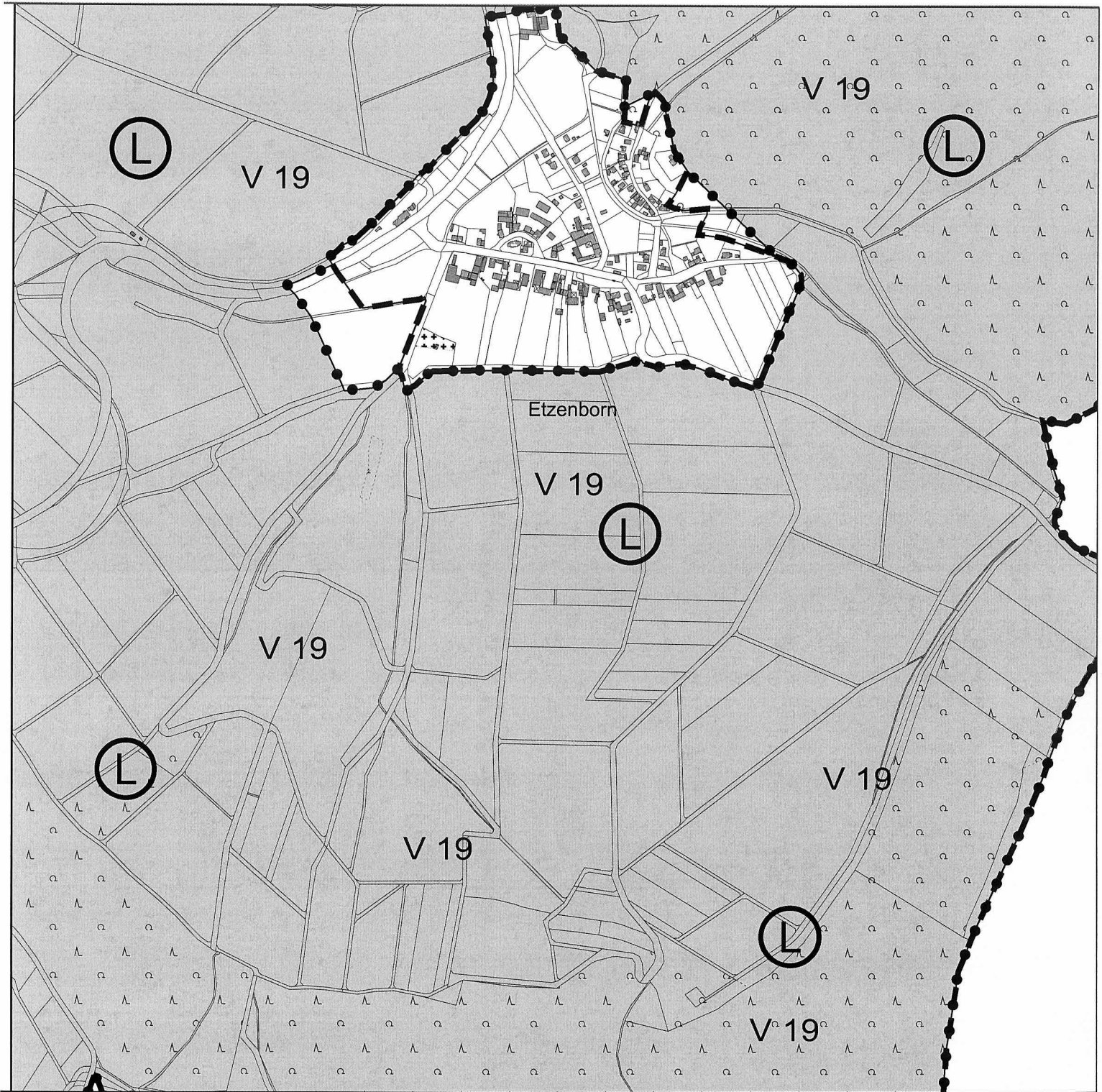
Der Landrat



Umsetzungsfläche
Vogelschutzgebiet V 19

Göttingen, den 17.12.2004 (Schermann)

Bei Darstellung der Grenzen durch Linien verläuft die tatsächliche Grenze in der Mitte der verwandten Symbole (Striche, Punkte)



Kartengrundlage ALK u. ATKIS-DLM-25/1: Führung u. Nutzung eines Sekundärnachweises durch die GLL Northeim, Katasteramt Göttingen u. die LGN



Landschaftsschutzgebiet (Teilfläche)

Landkreis Göttingen

Der Landrat



Umsetzungsfläche
 Vogelschutzgebiet V 19

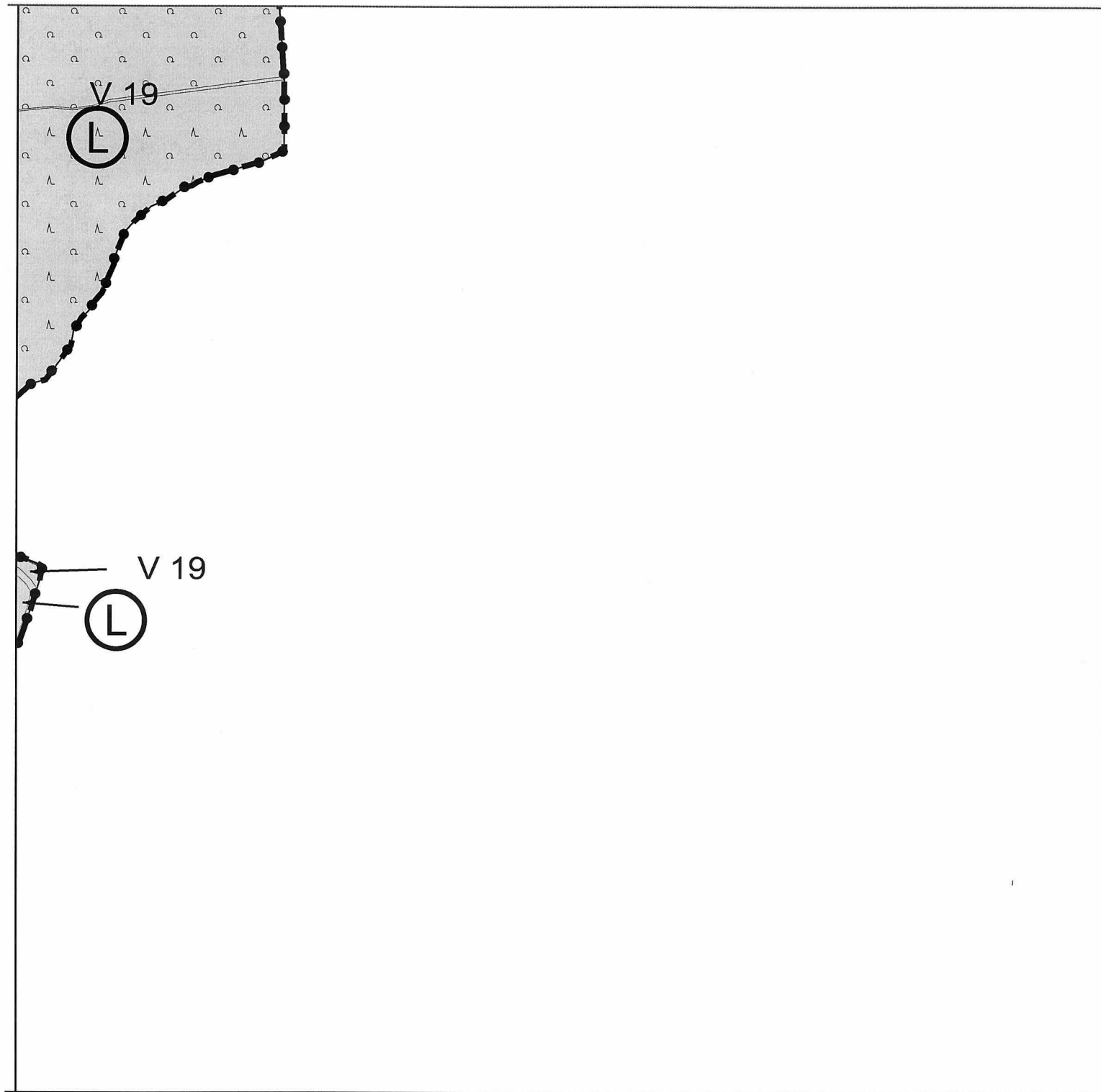
Schermann

Göttingen, den 17.12.2004 (Schermann)

Bei Darstellung der Grenzen durch Linien verläuft die tatsächliche Grenze in der Mitte der verwandten Symbole (Striche, Punkte)

Landschaftsschutzgebiet
"Leinebergland"

Anlage Nr. 108
zur Verordnung
Maßstab 1:10.000



Kartengrundlage ALK u. ATKIS-DLM-25/1: Führung u. Nutzung eines Sekundärnachweises durch die GLL Northeim, Katasteramt Göttingen u. die LGN



Landschaftsschutzgebiet (Teilfläche)

Landkreis Göttingen

Der Landrat



Umsetzungsfläche
Vogelschutzgebiet V 19

Göttingen, den 17.12.2004 (Schermann)

Bei Darstellung der Grenzen durch Linien verläuft die tatsächliche Grenze in der Mitte der verwandten Symbole (Striche, Punkte)



Kartengrundlage ALK u. ATKIS-DLM-25/1: Führung u. Nutzung eines Sekundärnachweises durch die GLL Northeim, Katasteramt Göttingen u. die LGN



Landschaftsschutzgebiet (Teilfläche)

Landkreis Göttingen

Der Landrat



Umsetzungsfläche
Vogelschutzgebiet V 19

Göttingen, den 17.12.2004 (Schermann)

Bei Darstellung der Grenzen durch Linien verläuft die tatsächliche Grenze in der Mitte der verwandten Symbole (Striche, Punkte)

Landschaftsschutzgebiet
"Leinebergland"

Anlage Nr. 110
zur Verordnung
Maßstab 1:10.000



Kartengrundlage ALK u. ATKIS-DLM-25/1: Führung u. Nutzung eines Sekundärnachweises durch die GLL Northeim, Katasteramt Göttingen u. die LGN



Landschaftsschutzgebiet (Teilfläche)

Landkreis Göttingen

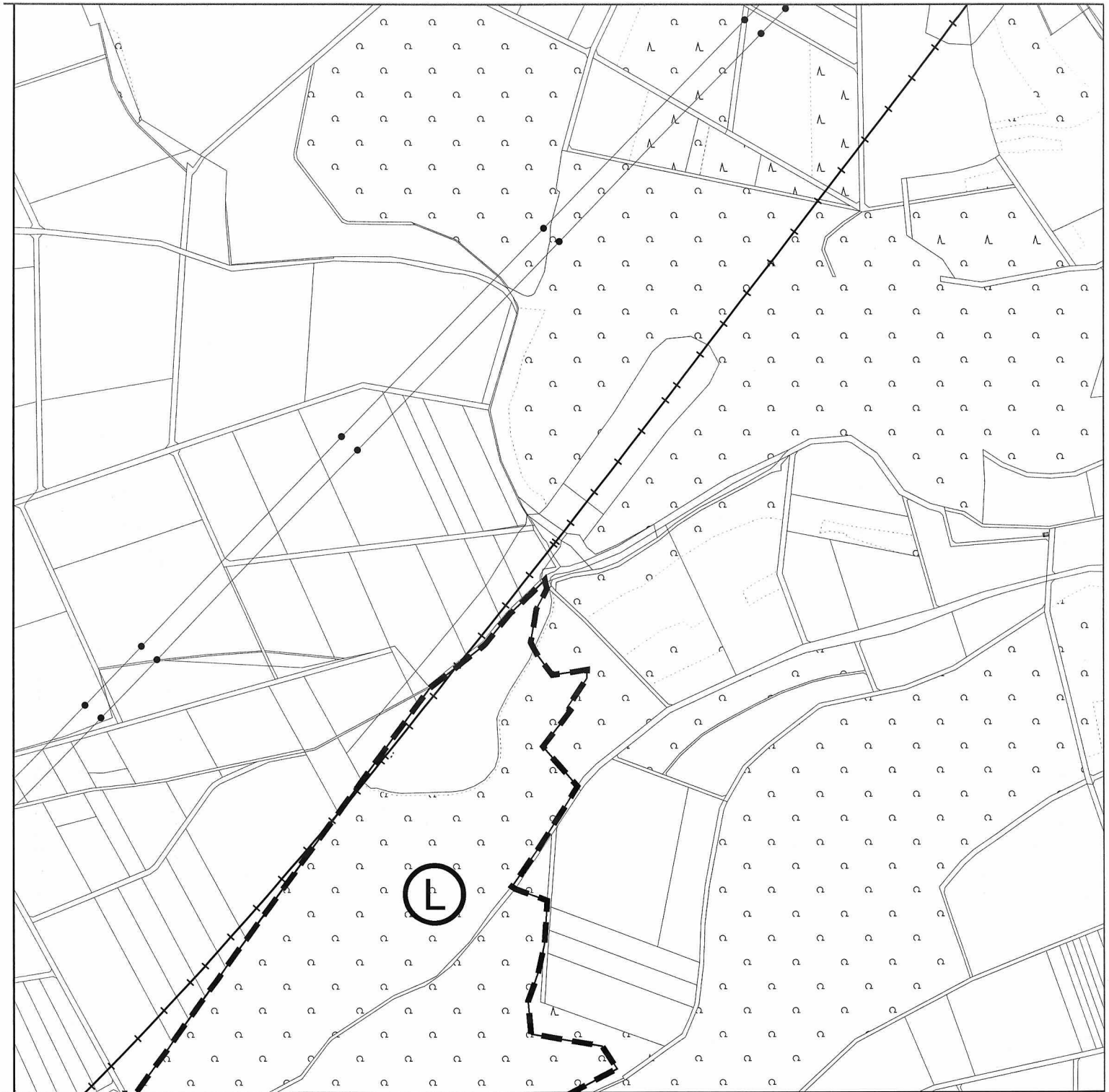
Der Landrat



Umsetzungsfläche
Vogelschutzgebiet V 19

Göttingen, den 17.12.2004 (Schermann)

Bei Darstellung der Grenzen durch Linien verläuft die tatsächliche Grenze in der Mitte der verwandten Symbole (Striche, Punkte)



Kartengrundlage ALK u. ATKIS-DLM-25/1: Führung u. Nutzung eines Sekundärnachweises durch die GLL Northeim, Katasteramt Göttingen u. die LGN



Landschaftsschutzgebiet (Teilfläche)

Landkreis Göttingen

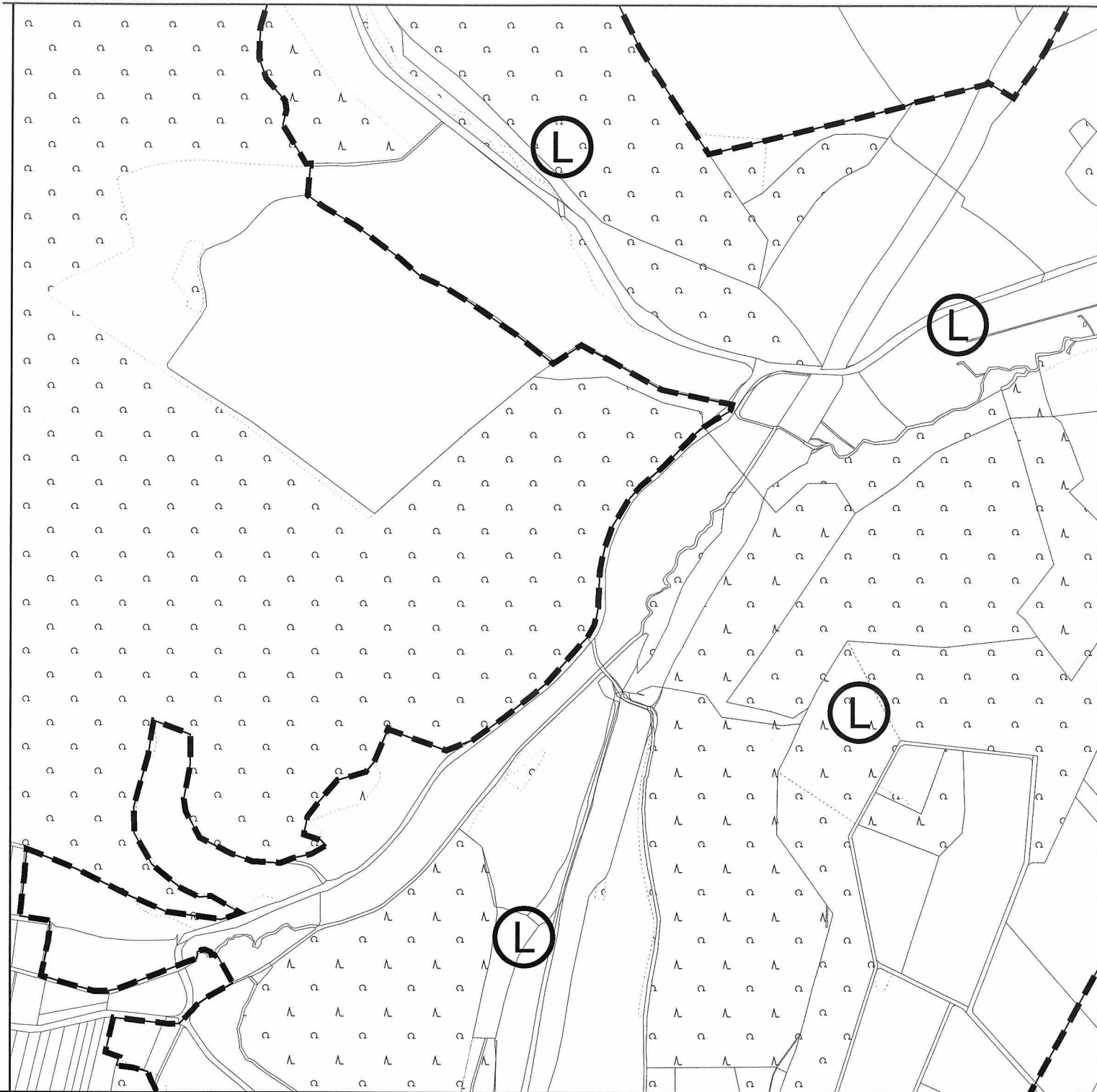
Der Landrat



Umsetzungsfläche
Vogelschutzgebiet V 19

Göttingen, den 17.12.2004 (Schermann)

Bei Darstellung der Grenzen durch Linien verläuft die tatsächliche Grenze in der Mitte der verwandten Symbole (Striche, Punkte)



Kartengrundlage ALK u. ATKIS-DLM-25/1: Führung u. Nutzung eines Sekundärnachweises durch die GLL Northeim, Katasteramt Göttingen u. die LGN



Landschaftsschutzgebiet (Teilfläche)

Landkreis Göttingen

Der Landrat



Umsetzungsfläche
Vogelschutzgebiet V 19

Göttingen, den 17.12.2004 (Schermann)

Bei Darstellung der Grenzen durch Linien verläuft die tatsächliche Grenze in der Mitte der verwandten Symbole (Striche, Punkte)



Kartengrundlage ALK u. ATKIS-DLM-25/1: Führung u. Nutzung eines Sekundärnachweises durch die GLL Northeim, Katasteramt Göttingen u. die LGN



Landschaftsschutzgebiet (Teilfläche)

Landkreis Göttingen

Der Landrat



Umsetzungsfläche
Vogelschutzgebiet V 19

Göttingen, den 17.12.2004 (Schermann)

Bei Darstellung der Grenzen durch Linien verläuft die tatsächliche Grenze in der Mitte der verwandten Symbole (Striche, Punkte)



Kartengrundlage ALK u. ATKIS-DLM-25/1: Führung u. Nutzung eines Sekundärnachweises durch die GLL Northeim, Katasteramt Göttingen u. die LGN



Landschaftsschutzgebiet (Teilfläche)

Landkreis Göttingen

Der Landrat



Umsetzungsfläche
Vogelschutzgebiet V 19

Göttingen, den 17.12.2004 (Schermann)

Bei Darstellung der Grenzen durch Linien verläuft die tatsächliche Grenze in der Mitte der verwandten Symbole (Striche, Punkte)



Kartengrundlage ALK u. ATKIS-DLM-25/1: Führung u. Nutzung eines Sekundärnachweises durch die GLL Northeim, Katasteramt Göttingen u. die LGN



Landschaftsschutzgebiet (Teilfläche)

Landkreis Göttingen

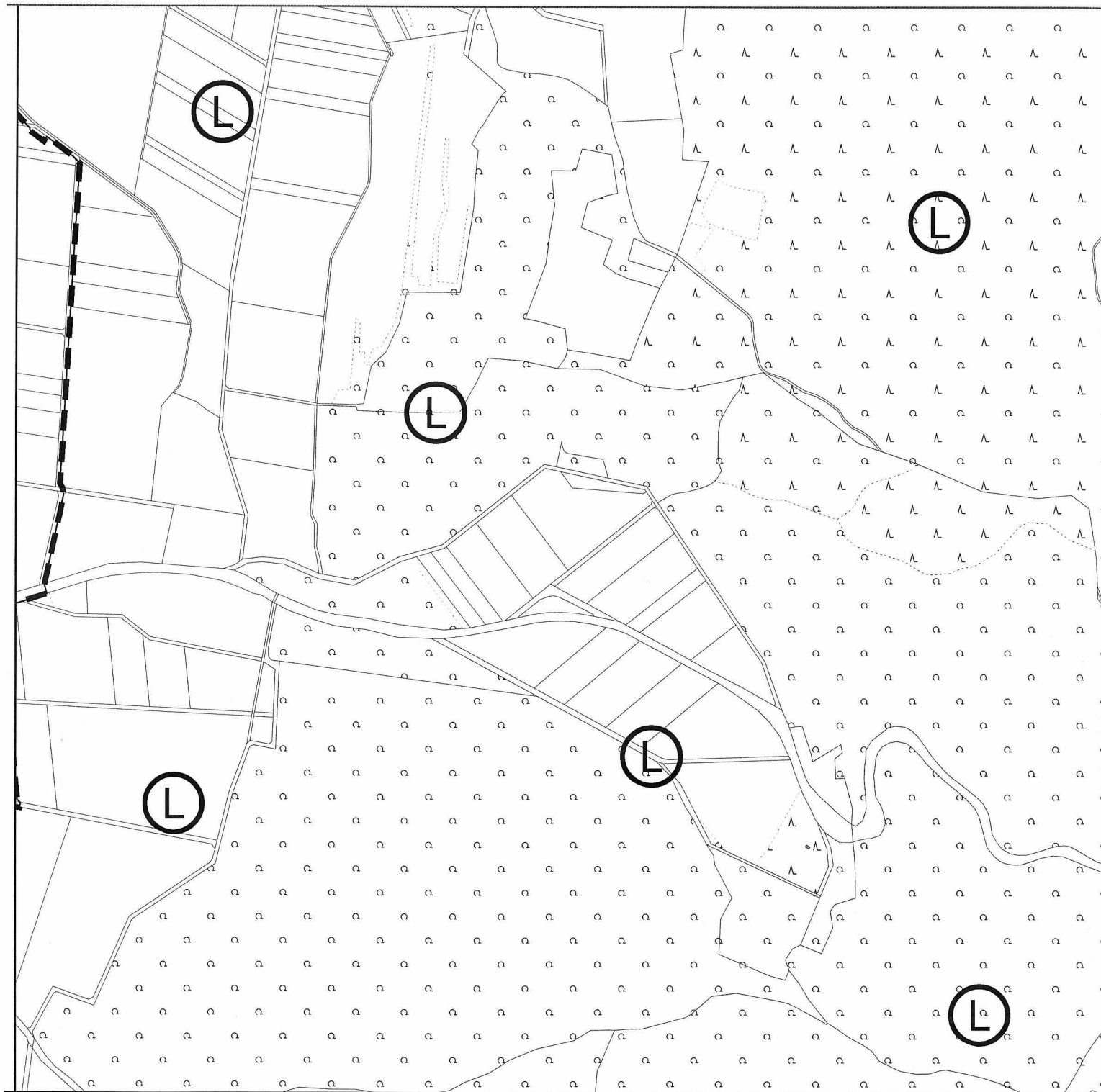
Der Landrat



Umsetzungsfläche
Vogelschutzgebiet V 19

Göttingen, den 17.12.2004 (Schermann)

Bei Darstellung der Grenzen durch Linien verläuft die tatsächliche Grenze in der Mitte der verwandten Symbole (Striche, Punkte)



Kartengrundlage ALK u. ATKIS-DLM-25/1: Führung u. Nutzung eines Sekundärnachweises durch die GLL Northeim, Katasteramt Göttingen u. die LGN



Landschaftsschutzgebiet (Teilfläche)

Landkreis Göttingen

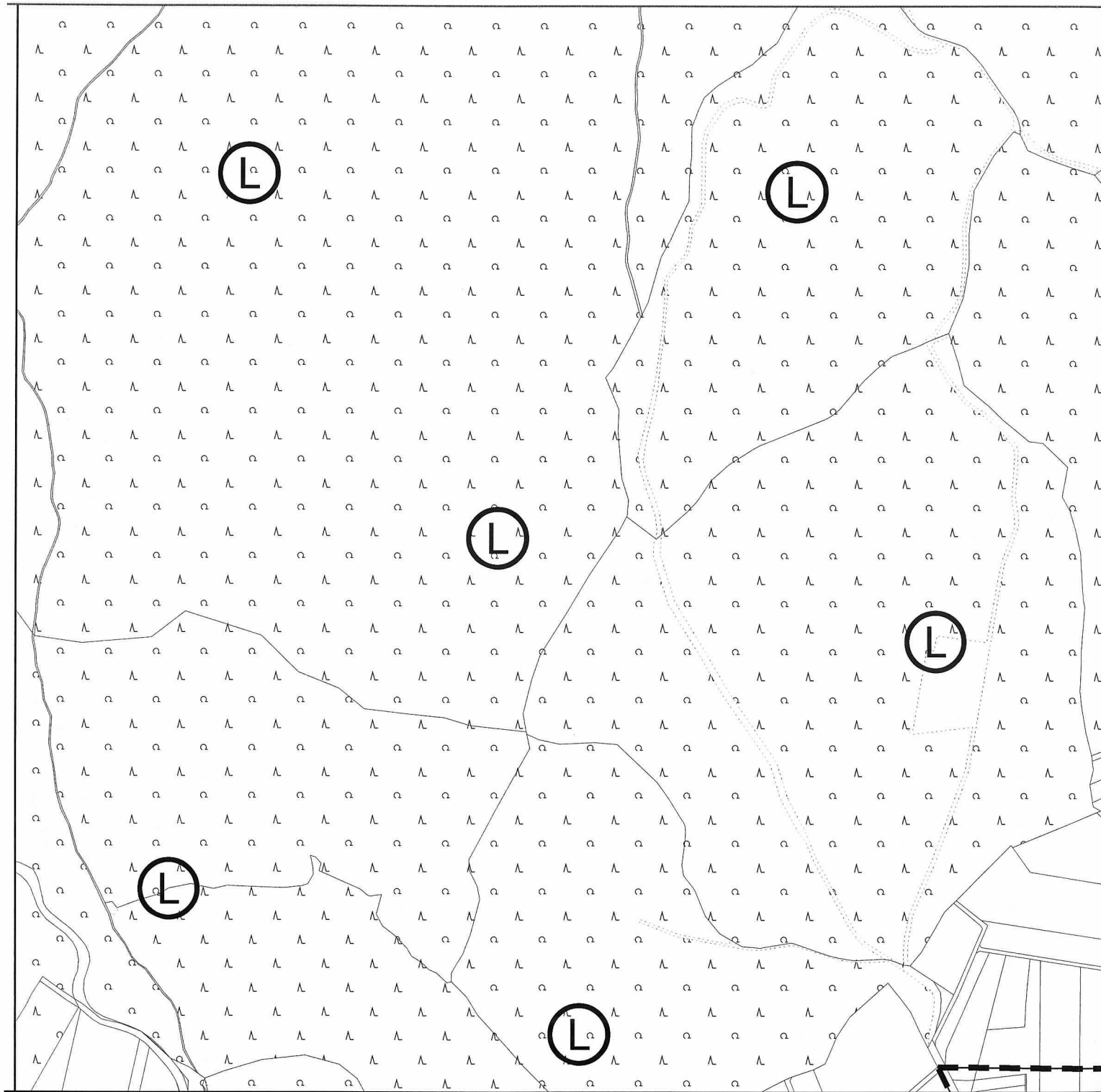
Der Landrat



Umsetzungsfläche
Vogelschutzgebiet V 19

Göttingen, den 17.12.2004 (Schermann)

Bei Darstellung der Grenzen durch Linien verläuft die tatsächliche Grenze in der Mitte der verwandten Symbole (Striche, Punkte)



Kartengrundlage ALK u. ATKIS-DLM-25/1: Führung u. Nutzung eines Sekundärnachweises durch die GLL Northeim, Katasteramt Göttingen u. die LGN



Landschaftsschutzgebiet (Teilfläche)

Landkreis Göttingen

Der Landrat



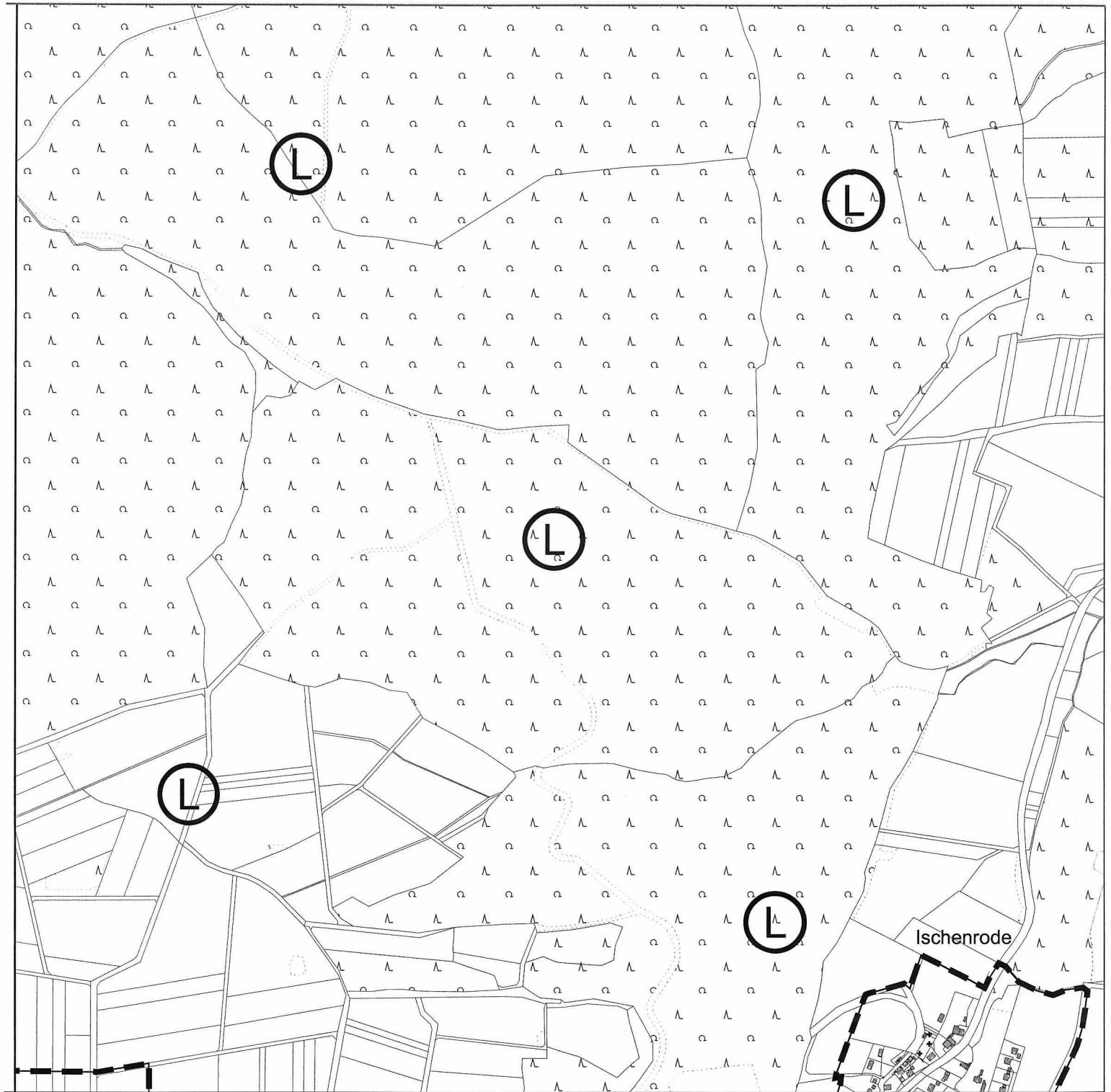
Umsetzungsfläche
Vogelschutzgebiet V 19

Göttingen, den 17.12.2004 (Schermann)

Bei Darstellung der Grenzen durch Linien verläuft die tatsächliche Grenze in der Mitte der verwandten Symbole (Striche, Punkte)

Landschaftsschutzgebiet
"Leinebergland"

Anlage Nr. 118
zur Verordnung
Maßstab 1:10.000



Kartengrundlage ALK u. ATKIS-DLM-25/1: Führung u. Nutzung eines Sekundärnachweises durch die GLL Northeim, Katasteramt Göttingen u. die LGN



Landschaftsschutzgebiet (Teilfläche)

Landkreis Göttingen

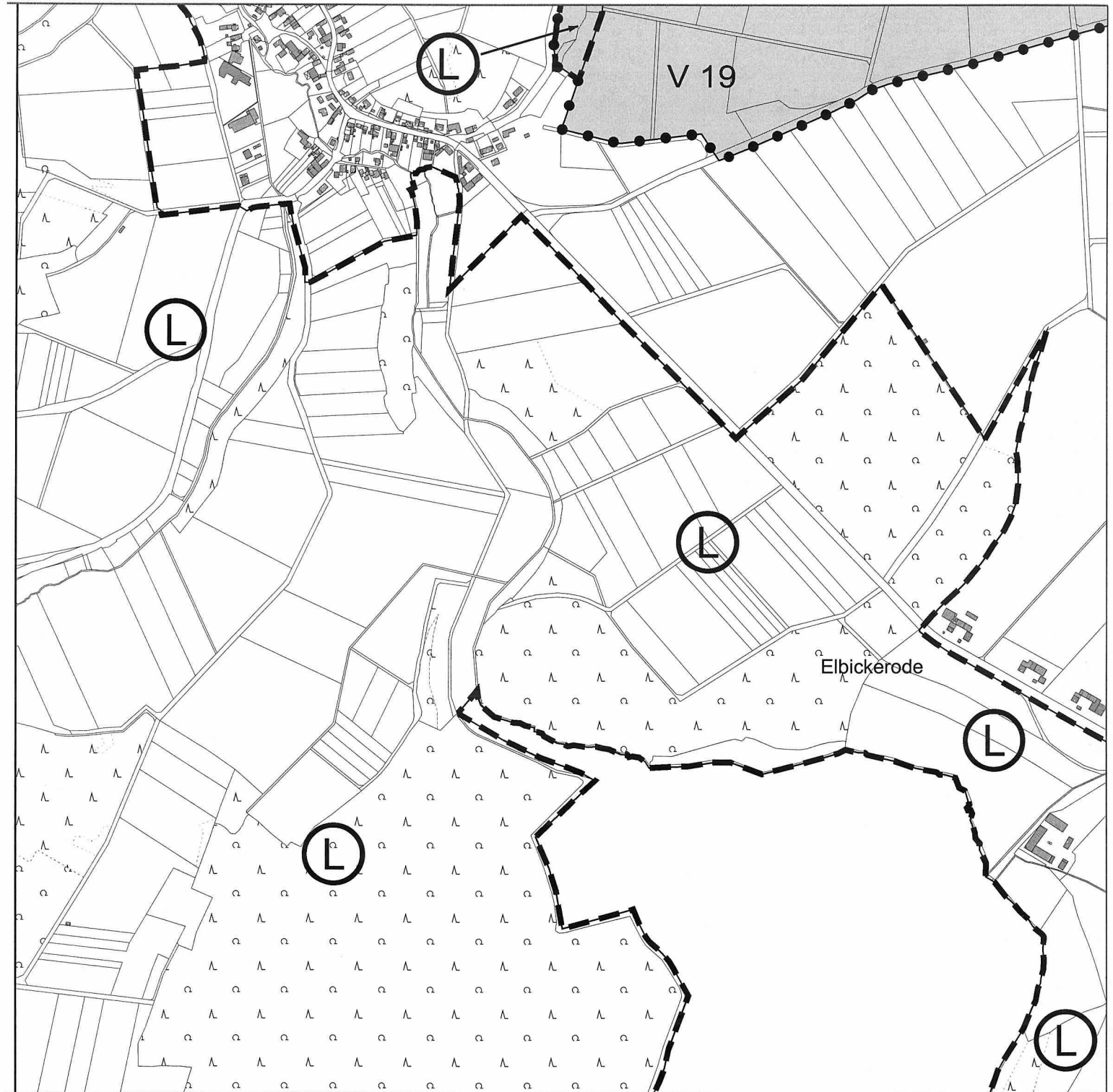
Der Landrat



Umsetzungsfläche
Vogelschutzgebiet V 19

Göttingen, den 17.12.2004 (Schermann)

Bei Darstellung der Grenzen durch Linien verläuft die tatsächliche Grenze in der Mitte der verwandten Symbole (Striche, Punkte)



Kartengrundlage ALK u. ATKIS-DLM-25/1: Führung u. Nutzung eines Sekundärnachweises durch die GLL Northeim, Katasteramt Göttingen u. die LGN



Landschaftsschutzgebiet (Teilfläche)

Landkreis Göttingen

Der Landrat

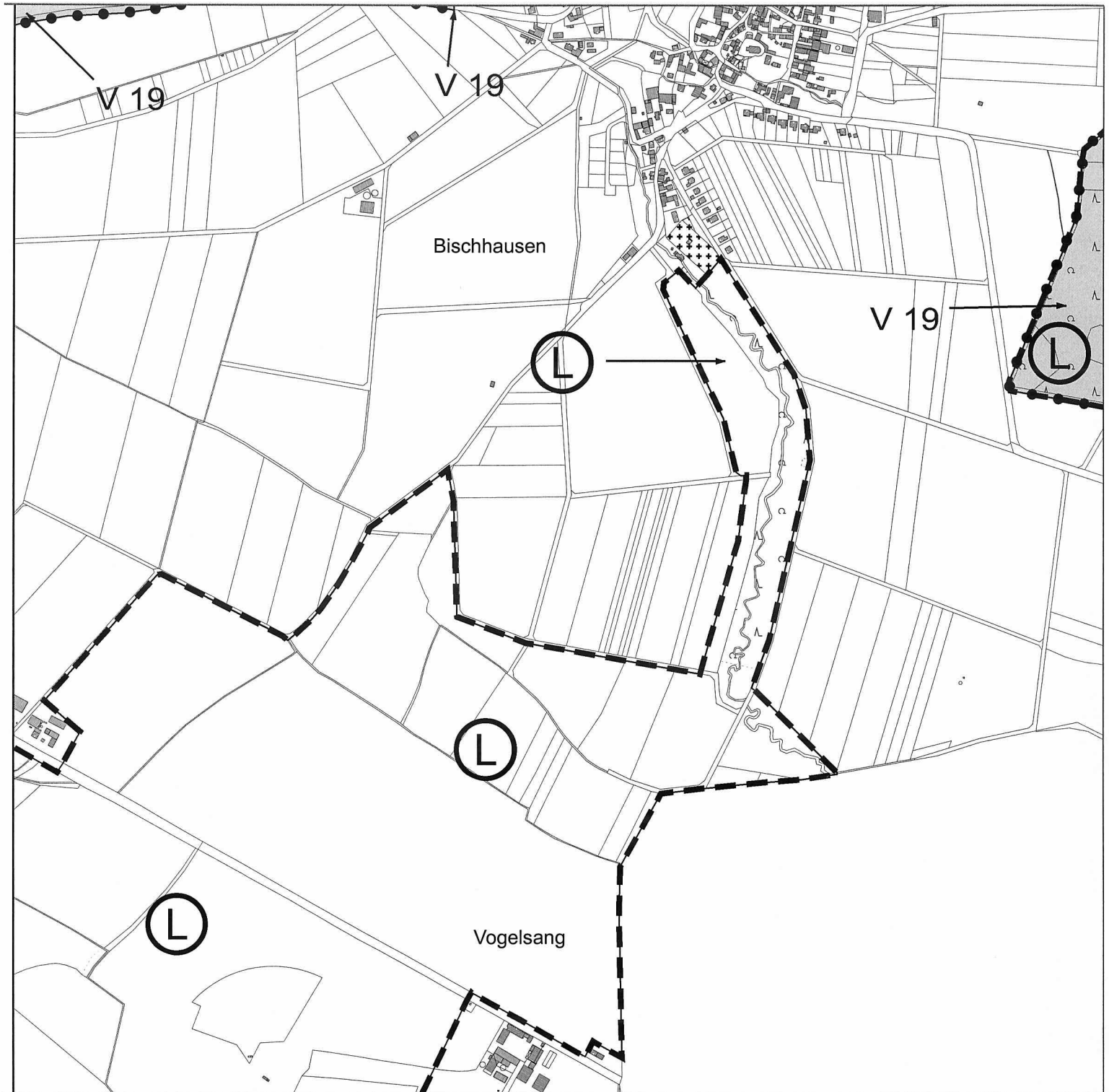


Umsetzungsfläche
 Vogelschutzgebiet V 19

Schermann

Göttingen, den 17.12.2004 (Schermann)

Bei Darstellung der Grenzen durch Linien verläuft die tatsächliche Grenze in der Mitte der verwandten Symbole (Striche, Punkte)



Kartengrundlage ALK u. ATKIS-DLM-25/1: Führung u. Nutzung eines Sekundärnachweises durch die GLL Northeim, Katasteramt Göttingen u. die LGN



Landschaftsschutzgebiet (Teilfläche)



Umsetzungsfläche
Vogelschutzgebiet V 19

Landkreis Göttingen

Der Landrat

Göttingen, den 17.12.2004 (Schermann)

Bei Darstellung der Grenzen durch Linien verläuft die tatsächliche Grenze in der Mitte der verwandten Symbole (Striche, Punkte)



Kartengrundlage ALK u. ATKIS-DLM-25/1: Führung u. Nutzung eines Sekundärnachweises durch die GLL Northeim, Katasteramt Göttingen u. die LGN



Landschaftsschutzgebiet (Teilfläche)

Landkreis Göttingen

Der Landrat



Umsetzungsfläche
Vogelschutzgebiet V 19

Göttingen, den 17.12.2004 (Schermann)

Bei Darstellung der Grenzen durch Linien verläuft die tatsächliche Grenze in der Mitte der verwandten Symbole (Striche, Punkte)



Kartengrundlage ALK u. ATKIS-DLM-25/1: Führung u. Nutzung eines Sekundärnachweises durch die GLL Northeim, Katasteramt Göttingen u. die LGN



Landschaftsschutzgebiet (Teilfläche)

Landkreis Göttingen

Der Landrat



Umsetzungsfläche
 Vogelschutzgebiet V 19

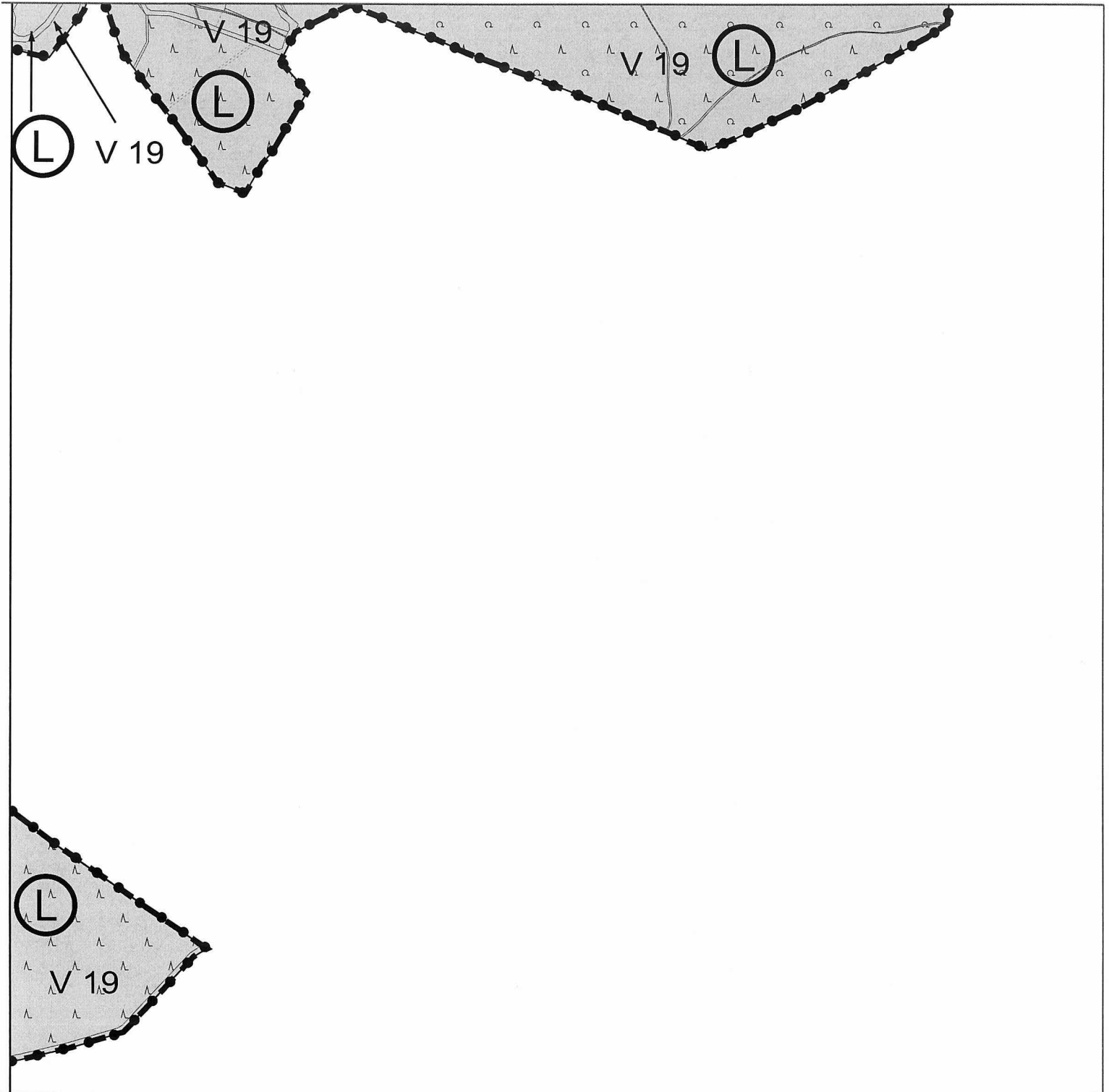
Schermann

Göttingen, den 17.12.2004 (Schermann)

Bei Darstellung der Grenzen durch Linien verläuft die tatsächliche Grenze in der Mitte der verwandten Symbole (Striche, Punkte)

Landschaftsschutzgebiet
"Leinebergland"

Anlage Nr. 123
zur Verordnung
Maßstab 1:10.000



Kartengrundlage ALK u. ATKIS-DLM-25/1: Führung u. Nutzung eines Sekundärnachweises durch die GLL Northeim, Katasteramt Göttingen u. die LGN



Landschaftsschutzgebiet (Teilfläche)

Landkreis Göttingen

Der Landrat



Umsetzungsfläche
Vogelschutzgebiet V 19

Göttingen, den 17.12.2004 (Schermann)

Bei Darstellung der Grenzen durch Linien verläuft die tatsächliche Grenze in der Mitte der verwandten Symbole (Striche, Punkte)

Landschaftsschutzgebiet
"Leinebergland"

Anlage Nr. 124
zur Verordnung
Maßstab 1:10.000



Kartengrundlage ALK u. ATKIS-DLM-25/1: Führung u. Nutzung eines Sekundärnachweises durch die GLL Northeim, Katasteramt Göttingen u. die LGN



Landschaftsschutzgebiet (Teilfläche)

Landkreis Göttingen

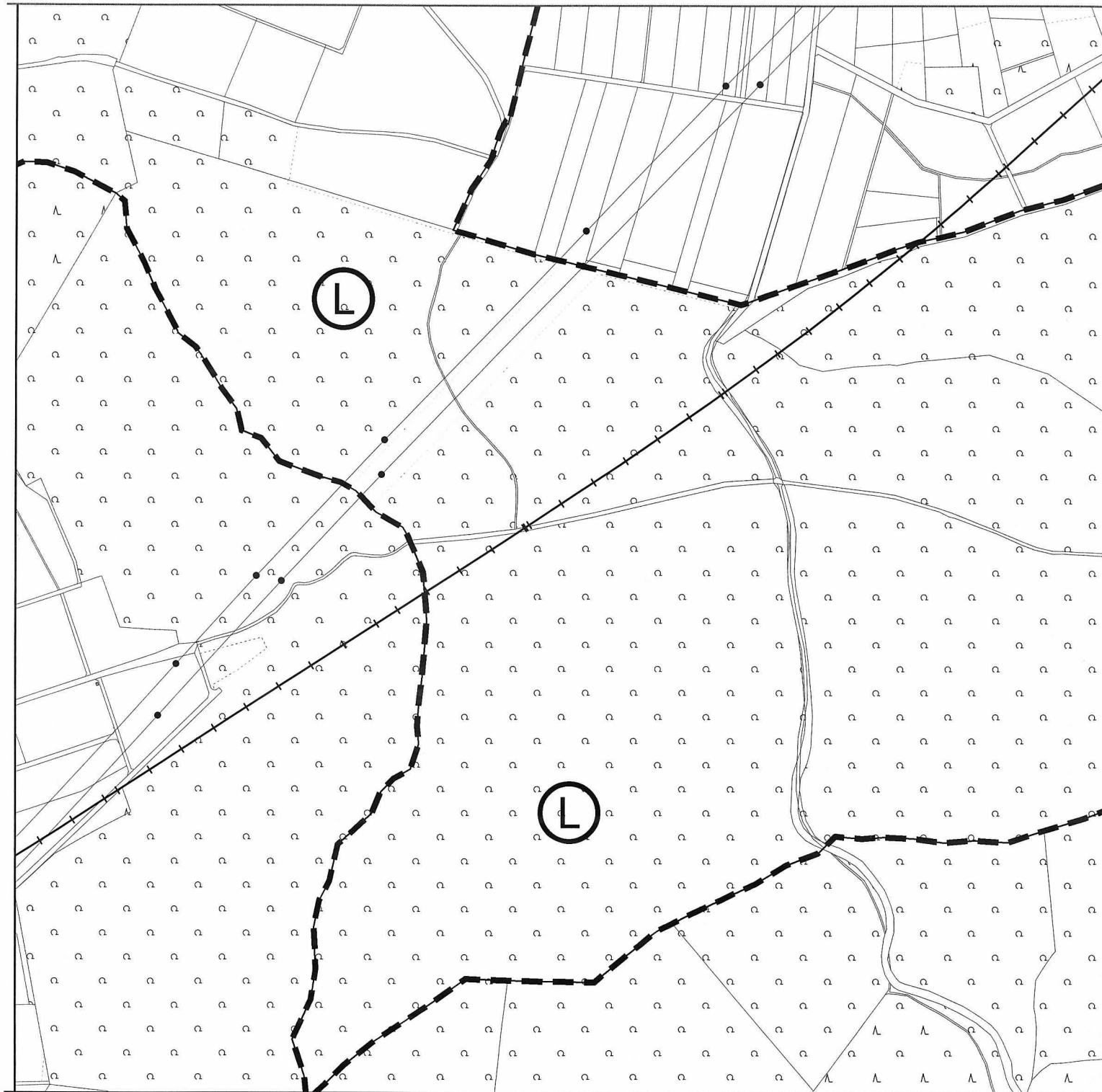
Der Landrat



Umsetzungsfläche
Vogelschutzgebiet V 19

Göttingen, den 17.12.2004 (Schermann)

Bei Darstellung der Grenzen durch Linien verläuft die tatsächliche Grenze in der Mitte der verwandten Symbole (Striche, Punkte)



Kartengrundlage ALK u. ATKIS-DLM-25/1: Führung u. Nutzung eines Sekundärnachweises durch die GLL Northeim, Katasteramt Göttingen u. die LGN



Landschaftsschutzgebiet (Teilfläche)

Landkreis Göttingen

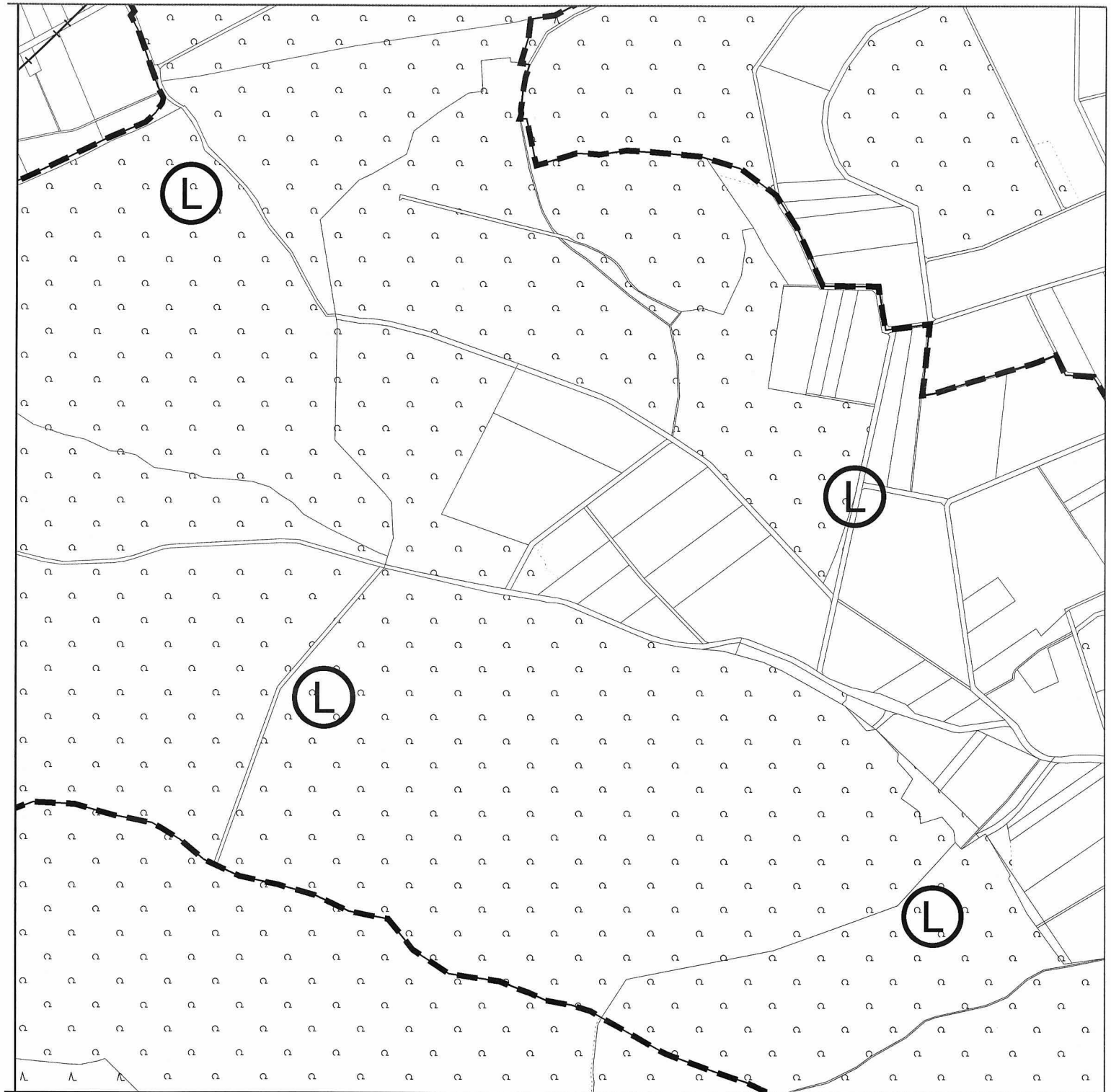
Der Landrat



Umsetzungsfläche
Vogelschutzgebiet V 19

Göttingen, den 17.12.2004 (Schermann)

Bei Darstellung der Grenzen durch Linien verläuft die tatsächliche Grenze in der Mitte der verwandten Symbole (Striche, Punkte)



Kartengrundlage ALK u. ATKIS-DLM-25/1: Führung u. Nutzung eines Sekundärnachweises durch die GLL Northeim, Katasteramt Göttingen u. die LGN



Landschaftsschutzgebiet (Teilfläche)

Landkreis Göttingen

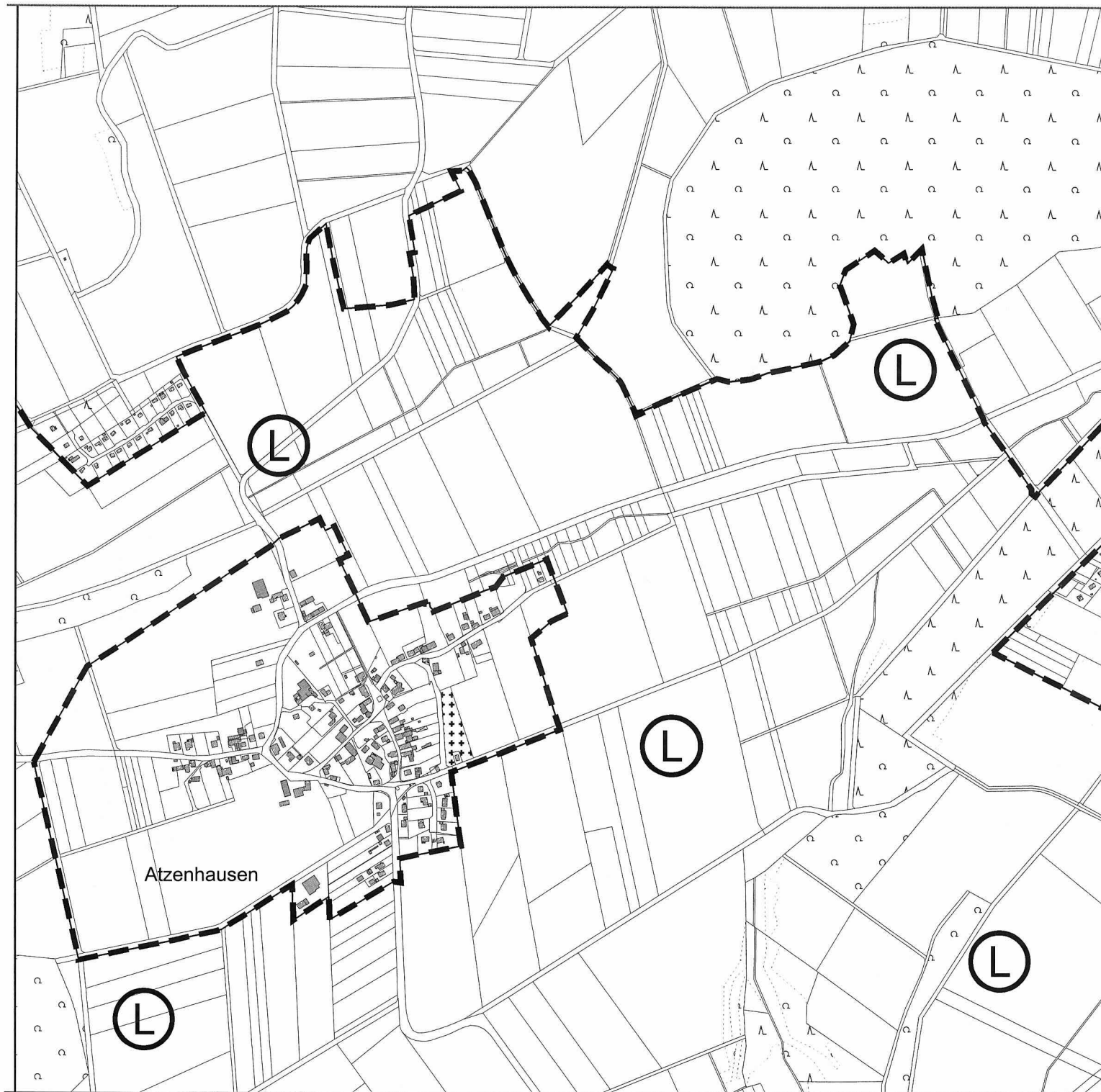
Der Landrat



Umsetzungsfläche
Vogelschutzgebiet V 19

Göttingen, den 17.12.2004 (Schermann)

Bei Darstellung der Grenzen durch Linien verläuft die tatsächliche Grenze in der Mitte der verwandten Symbole (Striche, Punkte)



Kartengrundlage ALK u. ATKIS-DLM-25/1: Führung u. Nutzung eines Sekundärnachweises durch die GLL Northeim, Katasteramt Göttingen u. die LGN



Landschaftsschutzgebiet (Teilfläche)

Landkreis Göttingen

Der Landrat



Umsetzungsfläche
Vogelschutzgebiet V 19

Göttingen, den 17.12.2004 (Schermann)

Bei Darstellung der Grenzen durch Linien verläuft die tatsächliche Grenze in der Mitte der verwandten Symbole (Striche, Punkte)



Kartengrundlage ALK u. ATKIS-DLM-25/1: Führung u. Nutzung eines Sekundärnachweises durch die GLL Northeim, Katasteramt Göttingen u. die LGN



Landschaftsschutzgebiet (Teilfläche)

Landkreis Göttingen

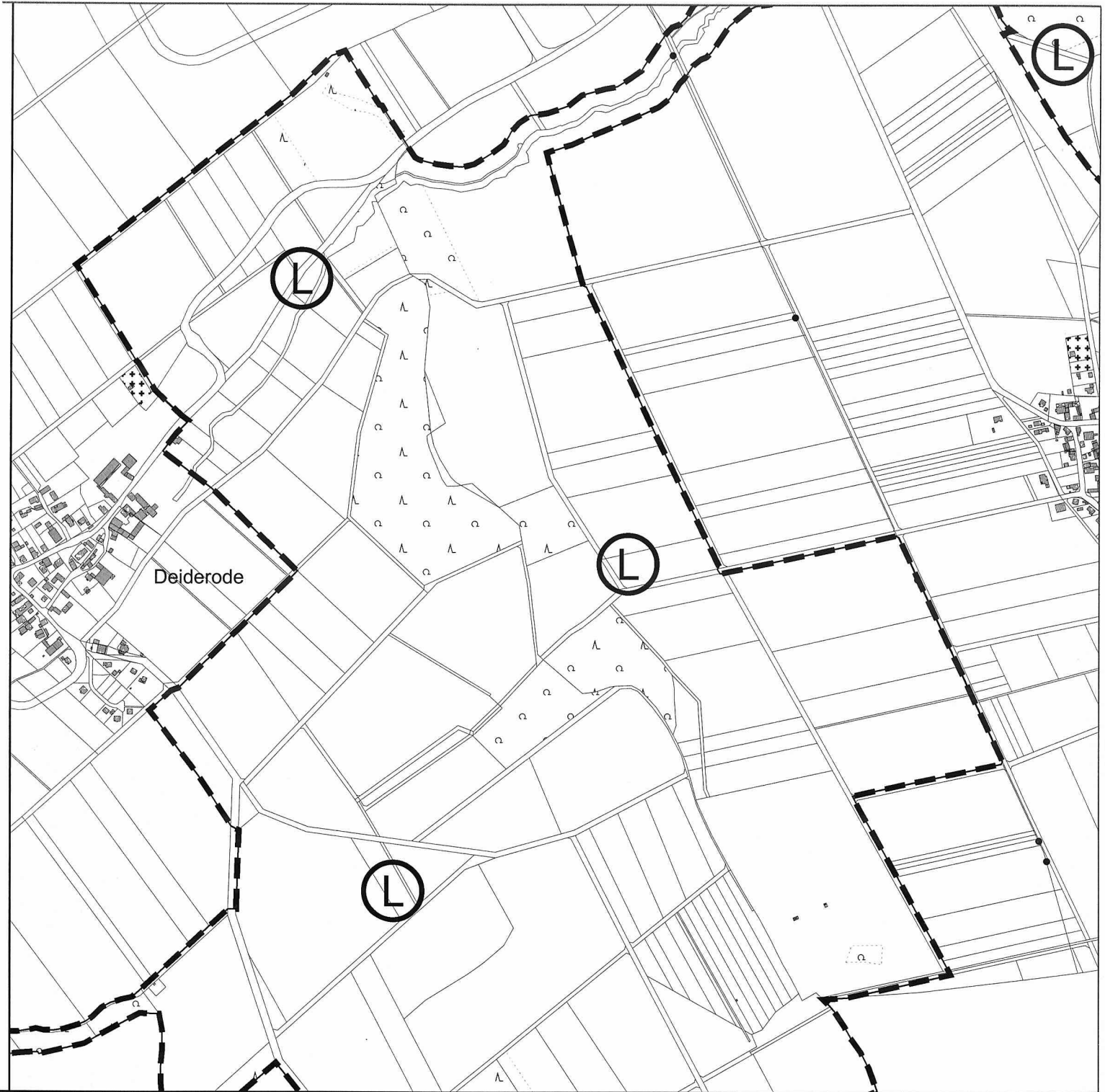
Der Landrat



Umsetzungsfläche
Vogelschutzgebiet V 19

Göttingen, den 17.12.2004 (Schermann)

Bei Darstellung der Grenzen durch Linien verläuft die tatsächliche Grenze in der Mitte der verwandten Symbole (Striche, Punkte)



Kartengrundlage ALK u. ATKIS-DLM-25/1: Führung u. Nutzung eines Sekundärnachweises durch die GLL Norheim, Katasteramt Göttingen u. die LGN



Landschaftsschutzgebiet (Teilfläche)

Landkreis Göttingen

Der Landrat



Umsetzungsfläche
Vogelschutzgebiet V 19

Göttingen, den 17.12.2004 (Schermann)

Bei Darstellung der Grenzen durch Linien verläuft die tatsächliche Grenze in der Mitte der verwandten Symbole (Striche, Punkte)

Landschaftsschutzgebiet
"Leinebergland"

Anlage Nr. 130
zur Verordnung
Maßstab 1:10.000



Kartengrundlage ALK u. ATKIS-DLM-25/1: Führung u. Nutzung eines Sekundärnachweises durch die GLL Northeim, Katasteramt Göttingen u. die LGN



Landschaftsschutzgebiet (Teilfläche)

Landkreis Göttingen

Der Landrat



Umsetzungsfläche
Vogelschutzgebiet V 19

Göttingen, den 17.12.2004 (Schermann)

Bei Darstellung der Grenzen durch Linien verläuft die tatsächliche Grenze in der Mitte der verwandten Symbole (Striche, Punkte)



Kartengrundlage ALK u. ATKIS-DLM-25/1: Führung u. Nutzung eines Sekundärnachweises durch die GLL Northeim, Katasteramt Göttingen u. die LGN



Landschaftsschutzgebiet (Teilfläche)

Landkreis Göttingen

Der Landrat



Umsetzungsfläche
Vogelschutzgebiet V 19

Göttingen, den 17.12.2004 (Schermann)

Bei Darstellung der Grenzen durch Linien verläuft die tatsächliche Grenze in der Mitte der verwandten Symbole (Striche, Punkte)



Kartengrundlage ALK u. ATKIS-DLM-25/1: Führung u. Nutzung eines Sekundärnachweises durch die GLL Northeim, Katasteramt Göttingen u. die LGN



Landschaftsschutzgebiet (Teilfläche)

Landkreis Göttingen

Der Landrat



Umsetzungsfläche
Vogelschutzgebiet V 19

Göttingen, den 17.12.2004 (Schermann)

Bei Darstellung der Grenzen durch Linien verläuft die tatsächliche Grenze in der Mitte der verwandten Symbole (Striche, Punkte)

Landschaftsschutzgebiet
"Leinebergland"

Anlage Nr. 133
zur Verordnung
Maßstab 1:10.000



Kartengrundlage ALK u. ATKIS-DLM-25/1: Führung u. Nutzung eines Sekundärnachweises durch die GLL Northeim, Katasteramt Göttingen u. die LGN



Landschaftsschutzgebiet (Teilfläche)

Landkreis Göttingen

Der Landrat



Umsetzungsfläche
Vogelschutzgebiet V 19

Göttingen, den 17.12.2004 (Schermann)

Bei Darstellung der Grenzen durch Linien verläuft die tatsächliche Grenze in der Mitte der verwandten Symbole (Striche, Punkte)

Landschaftsschutzgebiet
"Leinebergland"

Anlage Nr. 134
zur Verordnung
Maßstab 1:10.000



Kartengrundlage ALK u. ATKIS-DLM-25/1: Führung u. Nutzung eines Sekundärnachweises durch die GLL Northeim, Katasteramt Göttingen u. die LGN



Landschaftsschutzgebiet (Teilfläche)

Landkreis Göttingen

Der Landrat



Umsetzungsfläche
Vogelschutzgebiet V 19

Göttingen, den 17.12.2004 (Schermann)

Bei Darstellung der Grenzen durch Linien verläuft die tatsächliche Grenze in der Mitte der verwandten Symbole (Striche, Punkte)

Landschaftsschutzgebiet
"Leinebergland"

Anlage Nr. 135
zur Verordnung
Maßstab 1:10.000



Kartengrundlage ALK u. ATKIS-DLM-25/1: Führung u. Nutzung eines Sekundärnachweises durch die GLL Northeim, Katasteramt Göttingen u. die LGN



Landschaftsschutzgebiet (Teilfläche)

Landkreis Göttingen

Der Landrat



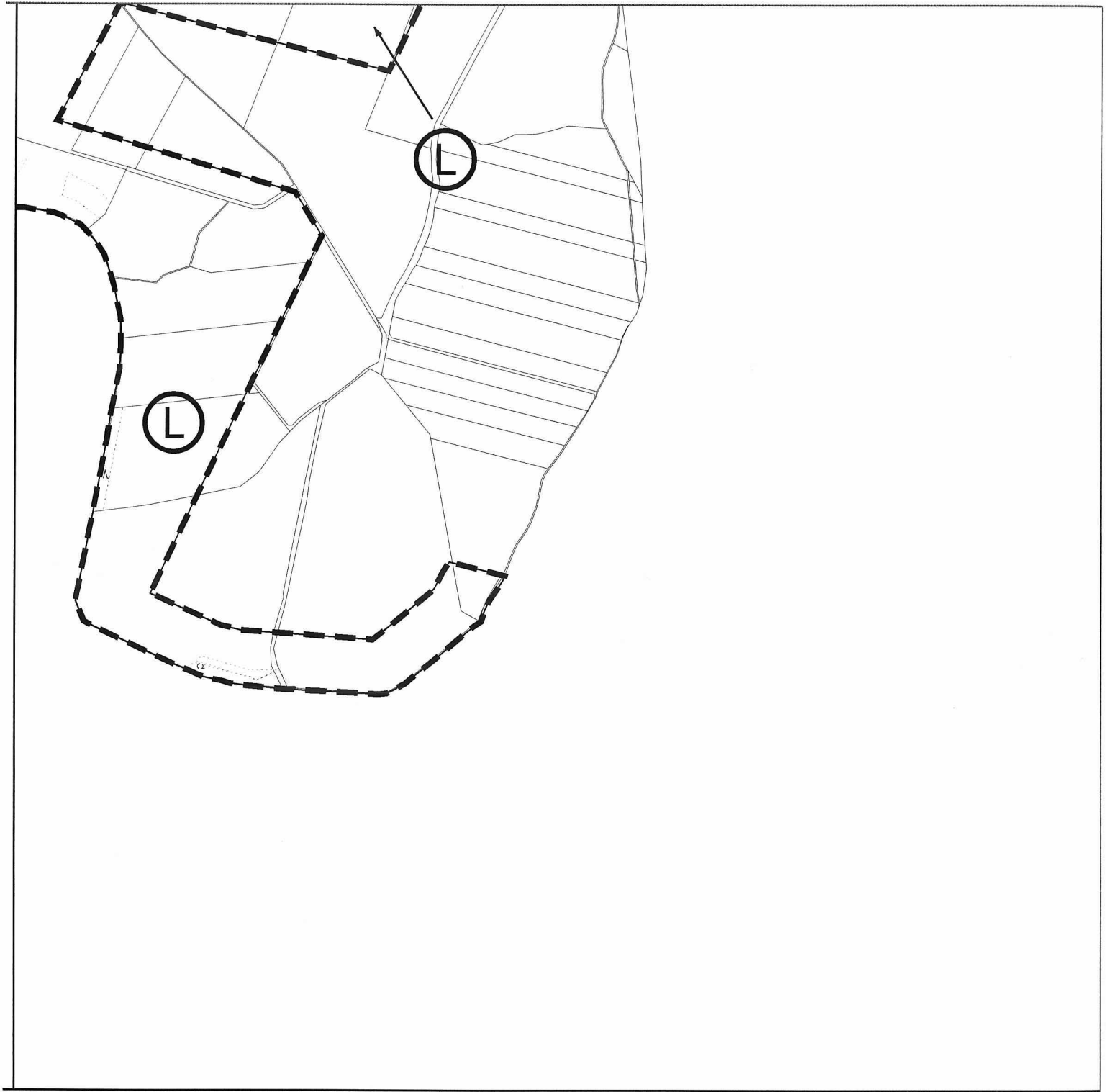
Umsetzungsfläche
Vogelschutzgebiet V 19

Göttingen, den 17.12.2004 (Schermann)

Bei Darstellung der Grenzen durch Linien verläuft die tatsächliche Grenze in der Mitte der verwandten Symbole (Striche, Punkte)

Landschaftsschutzgebiet
"Leinebergland"

Anlage Nr. 136
zur Verordnung
Maßstab 1:10.000



Kartengrundlage ALK u. ATKIS-DLM-25/1: Führung u. Nutzung eines Sekundärnachweises durch die GLL Northeim, Katasteramt Göttingen u. die LGN



Landschaftsschutzgebiet (Teilfläche)

Landkreis Göttingen

Der Landrat



Umsetzungsfläche
Vogelschutzgebiet V 19

Göttingen, den 17.12.2004 (Schermann)

Bei Darstellung der Grenzen durch Linien verläuft die tatsächliche Grenze in der Mitte der verwandten Symbole (Striche, Punkte)

Landschaftsschutzgebiet
"Leinebergland"

Anlage Nr. 137
zur Verordnung
Maßstab 1:10.000



Kartengrundlage ALK u. ATKIS-DLM-25/1: Führung u. Nutzung eines Sekundärnachweises durch die GLL Northeim, Katasteramt Göttingen u. die LGN



Landschaftsschutzgebiet (Teilfläche)

Landkreis Göttingen

Der Landrat



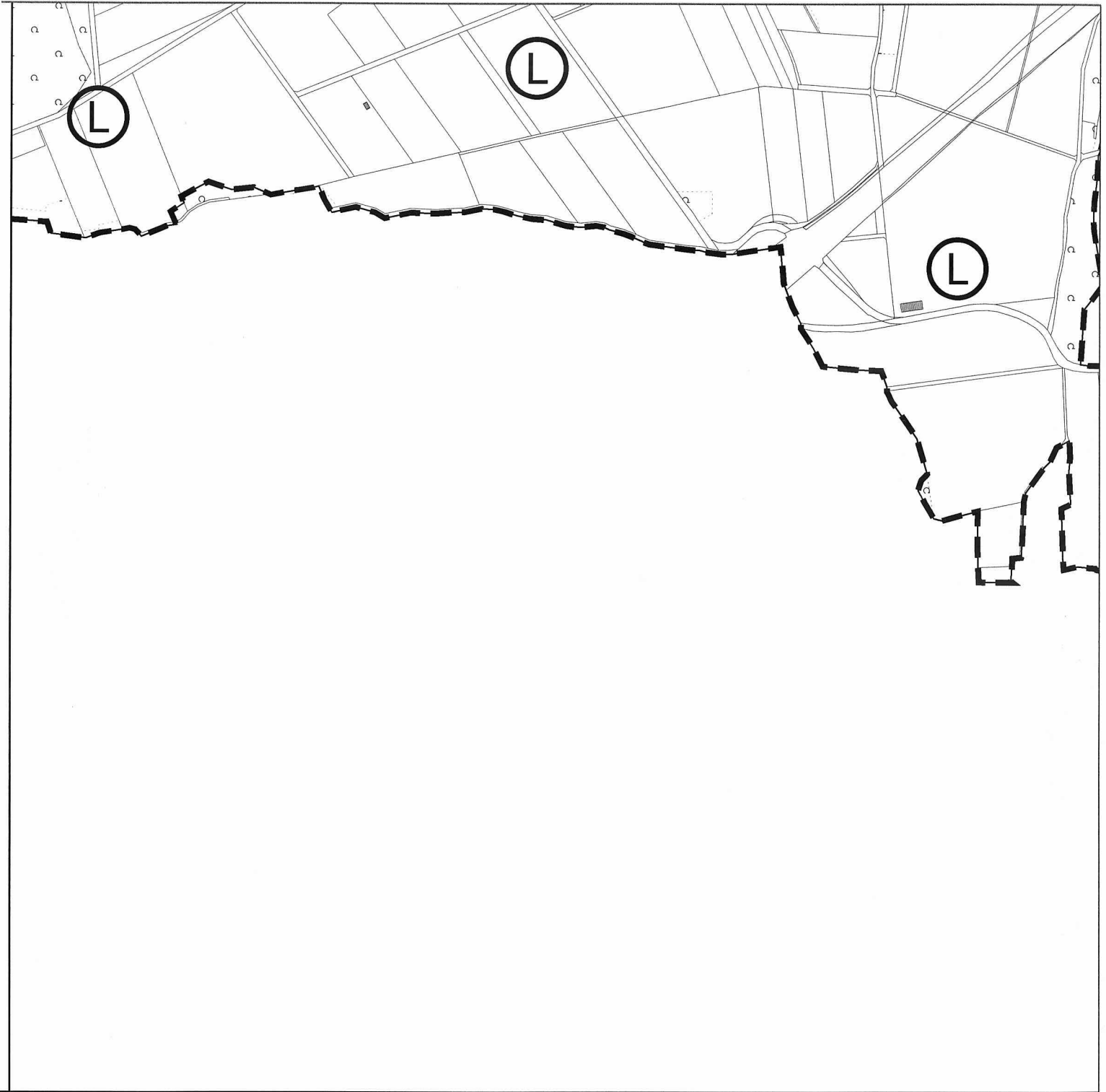
Umsetzungsfläche
Vogelschutzgebiet V 19

Göttingen, den 17.12.2004 (Schermann)

Bei Darstellung der Grenzen durch Linien verläuft die tatsächliche Grenze in der Mitte der verwandten Symbole (Striche, Punkte)

Landschaftsschutzgebiet
"Leinebergland"

Anlage Nr. 138
zur Verordnung
Maßstab 1:10.000



Kartengrundlage ALK u. ATKIS-DLM-25/1: Führung u. Nutzung eines Sekundärnachweises durch die GLL Northeim, Katasteramt Göttingen u. die LGN



Landschaftsschutzgebiet (Teilfläche)

Landkreis Göttingen

Der Landrat



Umsetzungsfläche
Vogelschutzgebiet V 19

Göttingen, den 17.12.2004 (Schermann)

Bei Darstellung der Grenzen durch Linien verläuft die tatsächliche Grenze in der Mitte der verwandten Symbole (Striche, Punkte)

Landschaftsschutzgebiet
"Leinebergland"

Anlage Nr. 139
zur Verordnung
Maßstab 1:10.000



Kartengrundlage ALK u. ATKIS-DLM-25/1: Führung u. Nutzung eines Sekundärnachweises durch die GLL Northeim, Katasteramt Göttingen u. die LGN



Landschaftsschutzgebiet (Teilfläche)

Landkreis Göttingen

Der Landrat



Umsetzungsfläche
Vogelschutzgebiet V 19

Göttingen, den 17.12.2004 (Schermann)

Bei Darstellung der Grenzen durch Linien verläuft die tatsächliche Grenze in der Mitte der verwandten Symbole (Striche, Punkte)



Kartengrundlage ALK u. ATKIS-DLM-25/1: Führung u. Nutzung eines Sekundärnachweises durch die GLL Northeim, Katasteramt Göttingen u. die LGN



Landschaftsschutzgebiet (Teilfläche)

Landkreis Göttingen

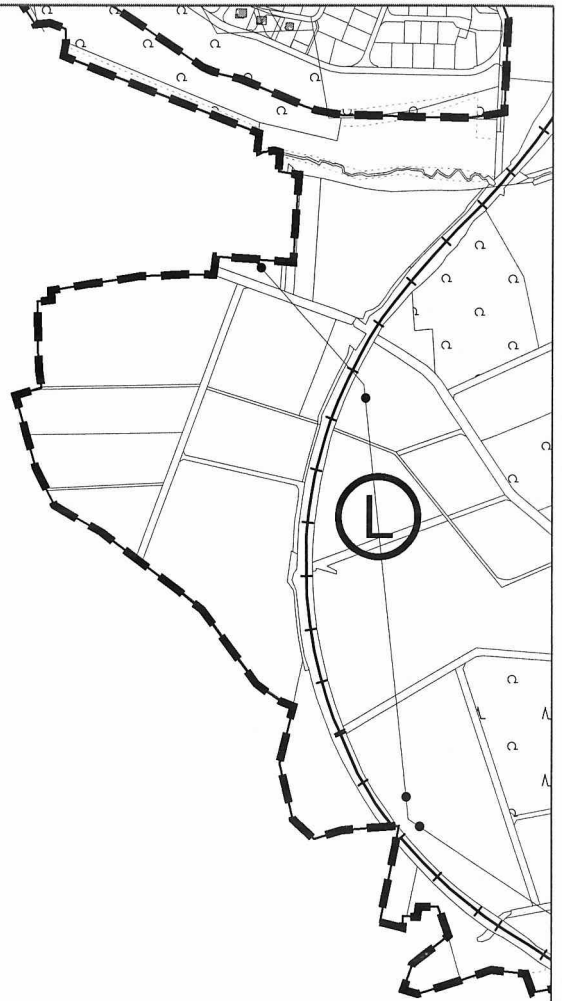
Der Landrat



Umsetzungsfläche
Vogelschutzgebiet V 19

Göttingen, den 17.12.2004 (Schermann)

Bei Darstellung der Grenzen durch Linien verläuft die tatsächliche Grenze in der Mitte der verwandten Symbole (Striche, Punkte)



Kartengrundlage ALK u. ATKIS-DLM-25/1: Führung u. Nutzung eines Sekundärnachweises durch die GLL Northeim, Katasteramt Göttingen u. die LGN



Landschaftsschutzgebiet (Teilfläche)

Landkreis Göttingen

Der Landrat



Umsetzungsfläche
Vogelschutzgebiet V 19

Göttingen, den 17.12.2004 (Schermann)

Bei Darstellung der Grenzen durch Linien verläuft die tatsächliche Grenze in der Mitte der verwandten Symbole (Striche, Punkte)



Kartengrundlage ALK u. ATKIS-DLM-25/1: Führung u. Nutzung eines Sekundärnachweises durch die GLL Northeim, Katasteramt Göttingen u. die LGN



Landschaftsschutzgebiet (Teilfläche)

Landkreis Göttingen

Der Landrat



Umsetzungsfläche
Vogelschutzgebiet V 19

Göttingen, den 17.12.2004 (Schermann)

Bei Darstellung der Grenzen durch Linien verläuft die tatsächliche Grenze in der Mitte der verwandten Symbole (Striche, Punkte)



Kartengrundlage ALK u. ATKIS-DLM-25/1: Führung u. Nutzung eines Sekundärnachweises durch die GLL Northeim, Katasteramt Göttingen u. die LGN



Landschaftsschutzgebiet (Teilfläche)

Landkreis Göttingen

Der Landrat



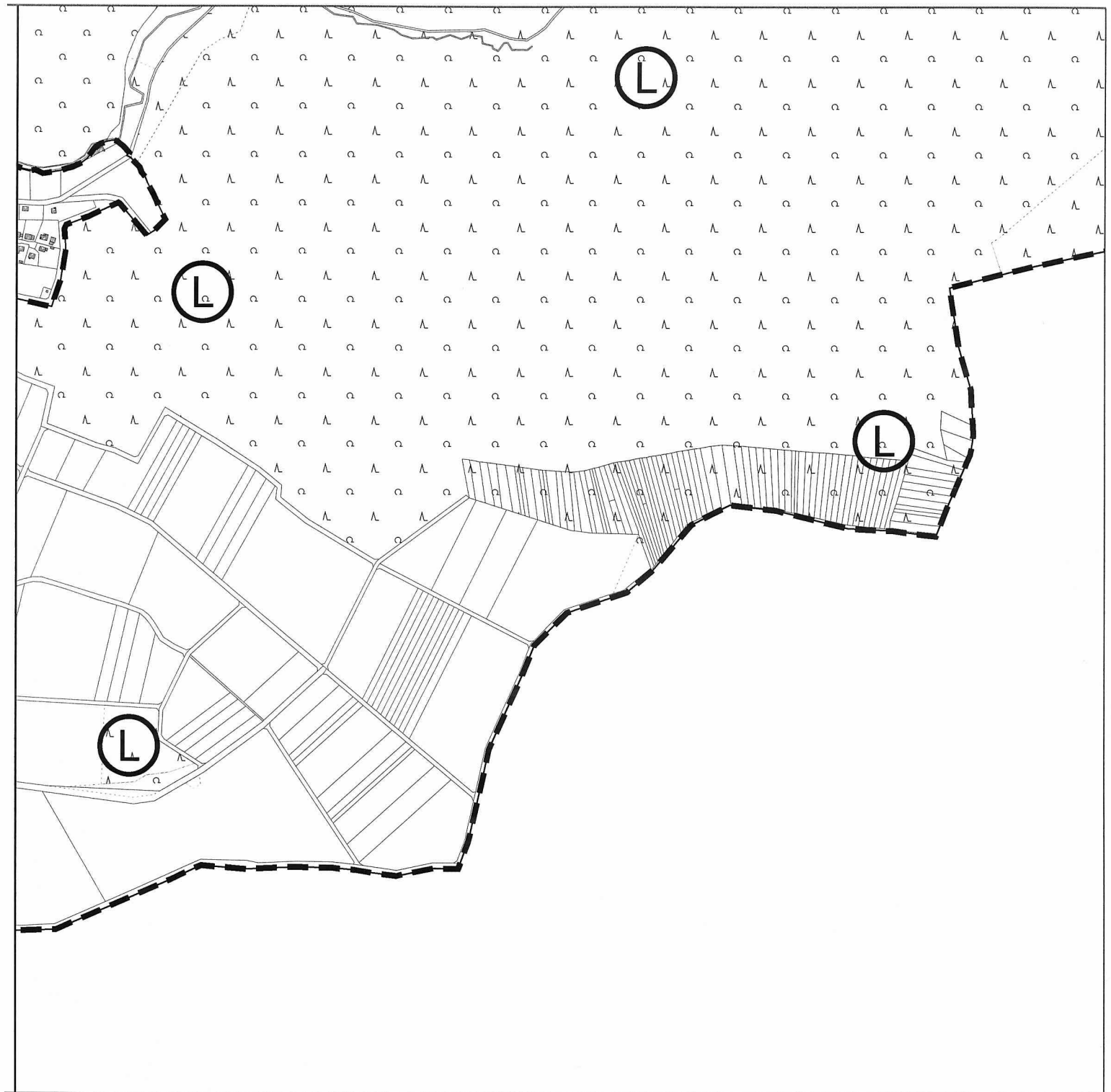
Umsetzungsfläche
Vogelschutzgebiet V 19

Göttingen, den 17.12.2004 (Schermann)

Bei Darstellung der Grenzen durch Linien verläuft die tatsächliche Grenze in der Mitte der verwandten Symbole (Striche, Punkte)

Landschaftsschutzgebiet
"Leinebergland"

Anlage Nr. 144
zur Verordnung
Maßstab 1:10.000



Kartengrundlage ALK u. ATKIS-DLM-25/1: Führung u. Nutzung eines Sekundärnachweises durch die GLL Northeim, Katasteramt Göttingen u. die LGN



Landschaftsschutzgebiet (Teilfläche)

Landkreis Göttingen

Der Landrat




Umsetzungsfläche
Vogelschutzgebiet V 19

Göttingen, den 17.12.2004 (Schermann)

Bei Darstellung der Grenzen durch Linien verläuft die tatsächliche Grenze in der Mitte der verwandten Symbole (Striche, Punkte)

Landschaftsschutzgebiet
"Leinebergland"

Anlage Nr. 145
zur Verordnung
Maßstab 1:10.000



Kartengrundlage ALK u. ATKIS-DLM-25/1: Führung u. Nutzung eines Sekundärnachweises durch die GLL Northeim, Katasteramt Göttingen u. die LGN



Landschaftsschutzgebiet (Teilfläche)

Landkreis Göttingen

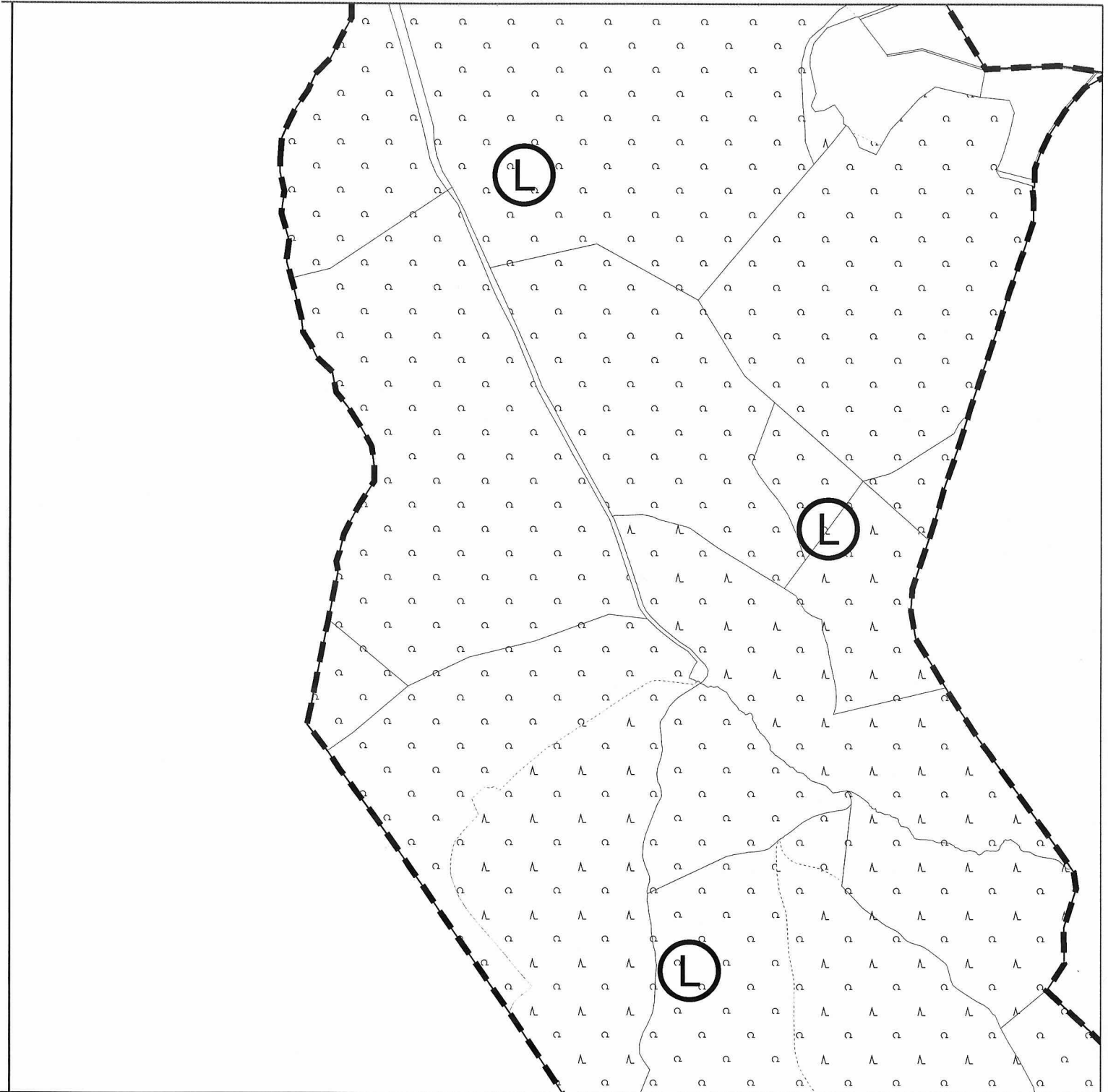
Der Landrat



Umsetzungsfläche
Vogelschutzgebiet V 19

Göttingen, den 17.12.2004 (Schermann)

Bei Darstellung der Grenzen durch Linien verläuft die tatsächliche Grenze in der Mitte der verwandten Symbole (Striche, Punkte)



Kartengrundlage ALK u. ATKIS-DLM-25/1: Führung u. Nutzung eines Sekundärnachweises durch die GLL Northeim, Katasteramt Göttingen u. die LGN



Landschaftsschutzgebiet (Teilfläche)

Landkreis Göttingen


Der Landrat



Umsetzungsfläche
Vogelschutzgebiet V 19

Göttingen, den 17.12.2004 (Schermann)

Bei Darstellung der Grenzen durch Linien verläuft die tatsächliche Grenze in der Mitte der verwandten Symbole (Striche, Punkte)



Kartengrundlage ALK u. ATKIS-DLM-25/1: Führung u. Nutzung eines Sekundärnachweises durch die GLL Northeim, Katasteramt Göttingen u. die LGN



Landschaftsschutzgebiet (Teilfläche)

Landkreis Göttingen

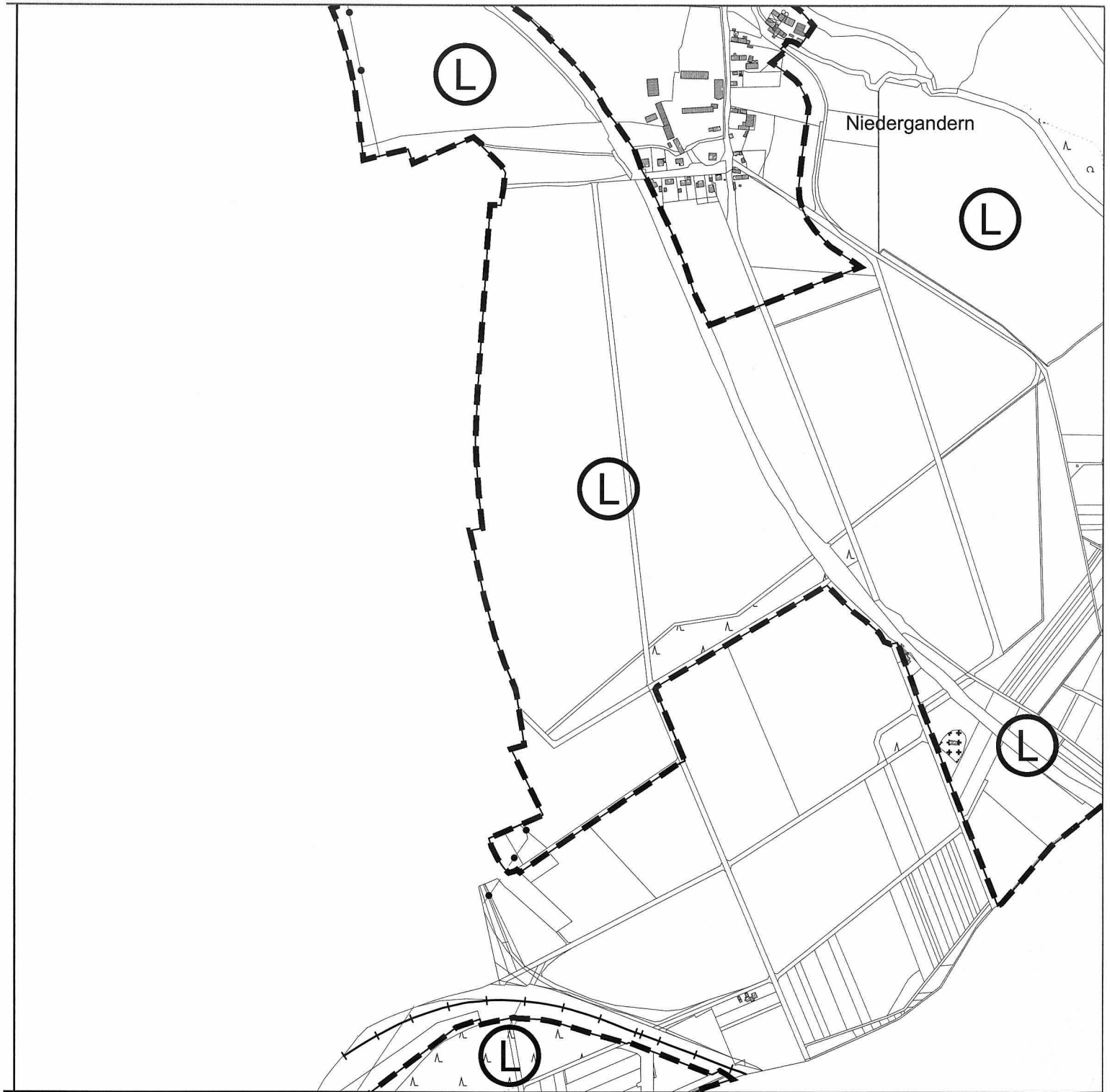
Der Landrat



Umsetzungsfläche
Vogelschutzgebiet V 19

Göttingen, den 17.12.2004 (Schermann)

Bei Darstellung der Grenzen durch Linien verläuft die tatsächliche Grenze in der Mitte der verwandten Symbole (Striche, Punkte)



Kartengrundlage ALK u. ATKIS-DLM-25/1: Führung u. Nutzung eines Sekundärnachweises durch die GLL Northeim, Katasteramt Göttingen u. die LGN



Landschaftsschutzgebiet (Teilfläche)

Landkreis Göttingen

Der Landrat



Umsetzungsfläche
Vogelschutzgebiet V 19

Göttingen, den 17.12.2004 (Schermann)

Bei Darstellung der Grenzen durch Linien verläuft die tatsächliche Grenze in der Mitte der verwandten Symbole (Striche, Punkte)



Kartengrundlage ALK u. ATKIS-DLM-25/1: Führung u. Nutzung eines Sekundärnachweises durch die GLL Northeim, Katasteramt Göttingen u. die LGN



Landschaftsschutzgebiet (Teilfläche)

Landkreis Göttingen

Der Landrat



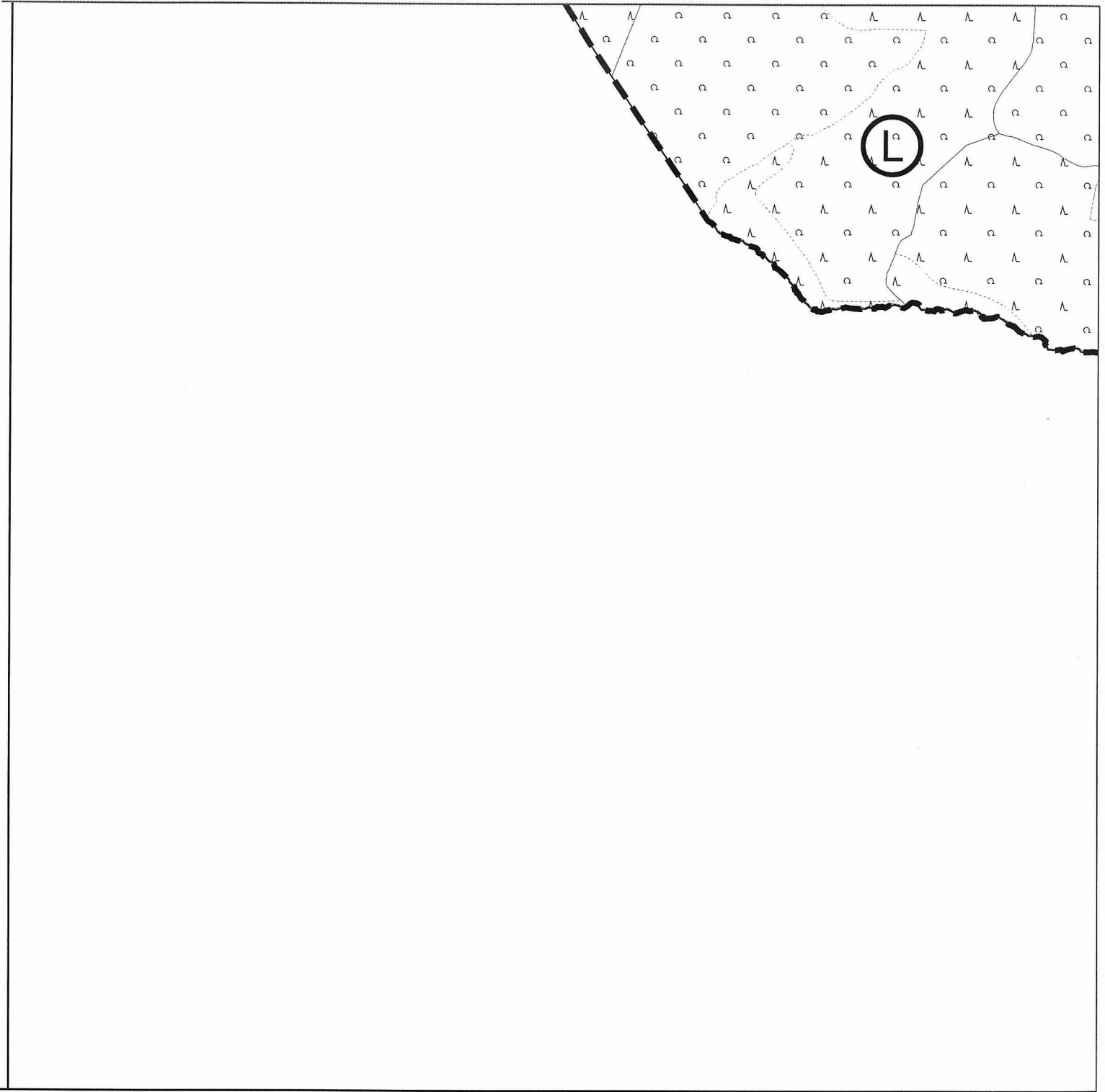
Umsetzungsfläche
Vogelschutzgebiet V 19

Göttingen, den 17.12.2004 (Schermann)

Bei Darstellung der Grenzen durch Linien verläuft die tatsächliche Grenze in der Mitte der verwandten Symbole (Striche, Punkte)

Landschaftsschutzgebiet
"Leinebergland"

Anlage Nr. 150
zur Verordnung
Maßstab 1:10.000



Kartengrundlage ALK u. ATKIS-DLM-25/1: Führung u. Nutzung eines Sekundärnachweises durch die GLL Northeim, Katasteramt Göttingen u. die LGN



Landschaftsschutzgebiet (Teilfläche)

Landkreis Göttingen

Der Landrat



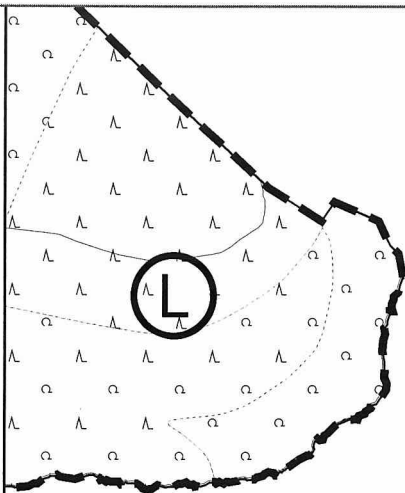
Umsetzungsfläche
Vogelschutzgebiet V 19

Göttingen, den 17.12.2004 (Schermann)

Bei Darstellung der Grenzen durch Linien verläuft die tatsächliche Grenze in der Mitte der verwandten Symbole (Striche, Punkte)

Landschaftsschutzgebiet
"Leinebergland"

Anlage Nr. 151
zur Verordnung
Maßstab 1:10.000



Kartengrundlage ALK u. ATKIS-DLM-25/1: Führung u. Nutzung eines Sekundärnachweises durch die GLL Northeim, Katasteramt Göttingen u. die LGN



Landschaftsschutzgebiet (Teilfläche)

Landkreis Göttingen

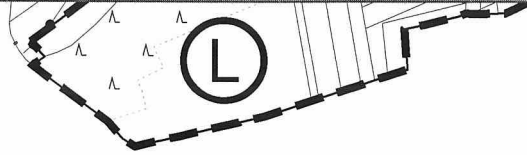
Der Landrat



Umsetzungsfläche
Vogelschutzgebiet V 19

Göttingen, den 17.12.2004 (Schermann)

Bei Darstellung der Grenzen durch Linien verläuft die tatsächliche Grenze in der Mitte der verwandten Symbole (Striche, Punkte)



Kartengrundlage ALK u. ATKIS-DLM-25/1: Führung u. Nutzung eines Sekundärnachweises durch die GLL Northeim, Katasteramt Göttingen u. die LGN



Landschaftsschutzgebiet (Teilfläche)

Landkreis Göttingen

Der Landrat



Umsetzungsfläche
Vogelschutzgebiet V 19

Göttingen, den 17.12.2004 (Schermann)

Bei Darstellung der Grenzen durch Linien verläuft die tatsächliche Grenze in der Mitte der verwandten Symbole (Striche, Punkte)