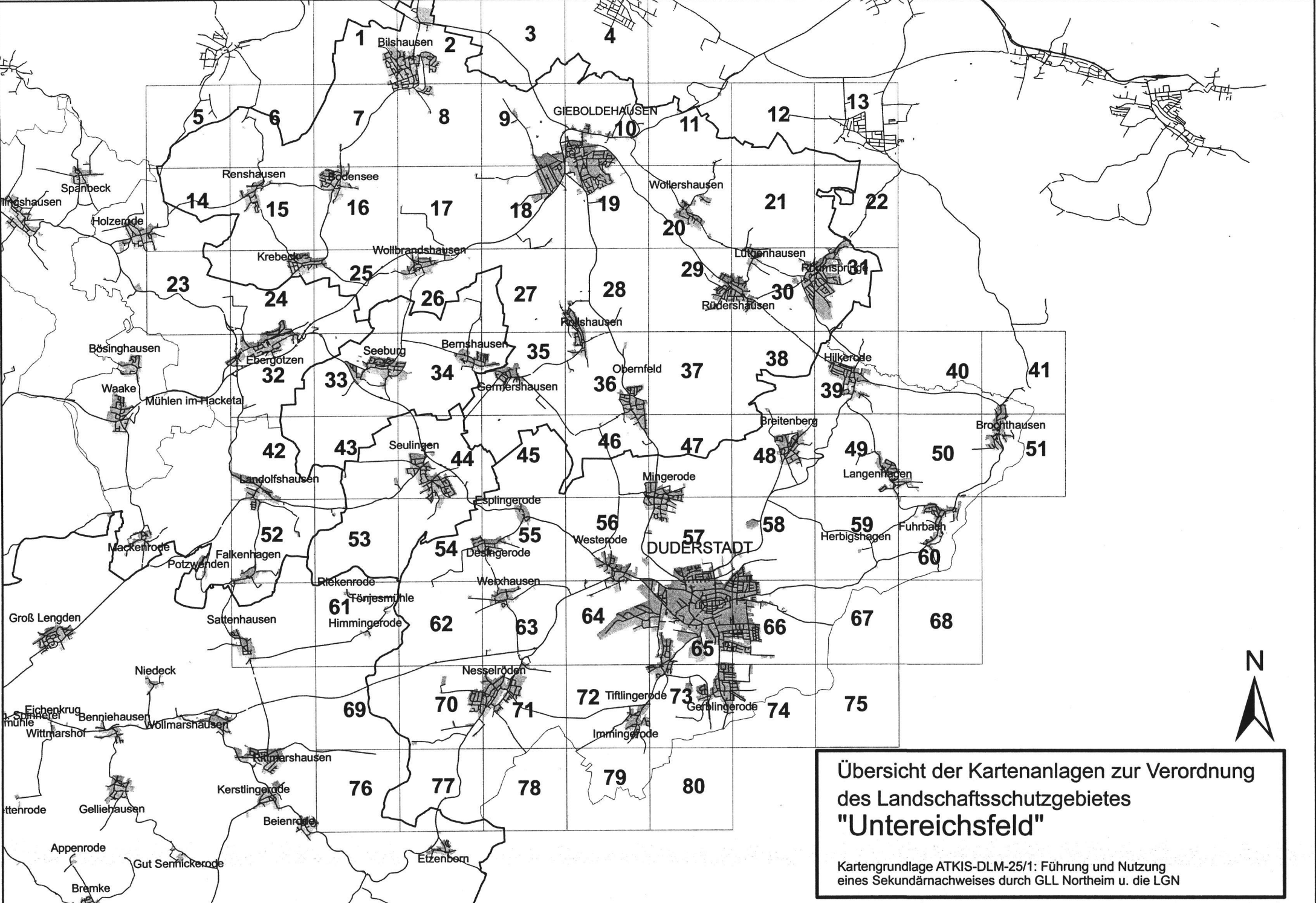


Zum Aufrufen der Detailkarte bitte die Nummer anklicken.



**Übersicht der Kartenanlagen zur Verordnung
des Landschaftsschutzgebietes
"Untereichsfeld"**

Kartengrundlage ATKIS-DLM-25/1: Führung und Nutzung
eines Sekundärnachweises durch GLL Northeim u. die LGN



Kartengrundlage ALK u. ATKIS-DLM-25/1: Führung u. Nutzung eines Sekundärnachweises durch die GLL Northeim, Katasteramt Göttingen u. die LGN



Landschaftsschutzgebiet (Teilfläche)

Landkreis Göttingen

Der Landrat



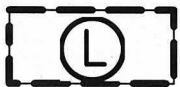
Umsetzungsfläche
Vogelschutzgebiet V 19

Göttingen, den 11.05.2005 (Schermann)

Bei Darstellung der Grenzen durch Linien verläuft die tatsächliche Grenze in der Mitte der verwandten Symbole (Striche, Punkte)



Kartengrundlage ALK u. ATKIS-DLM-25/1: Führung u. Nutzung eines Sekundärnachweises durch die GLL Northeim, Katasteramt Göttingen u. die LGN



Landschaftsschutzgebiet (Teilfläche)

Landkreis Göttingen

Der Landrat



Umsetzungsfläche
Vogelschutzgebiet V 19

Göttingen, den 11.05.2005 (Schermann)

Bei Darstellung der Grenzen durch Linien verläuft die tatsächliche Grenze in der Mitte der verwandten Symbole (Striche, Punkte)



Kartengrundlage ALK u. ATKIS-DLM-25/1: Führung u. Nutzung eines Sekundärnachweises durch die GLL Northeim, Katasteramt Göttingen u. die LGN



Landschaftsschutzgebiet (Teilfläche)

Landkreis Göttingen

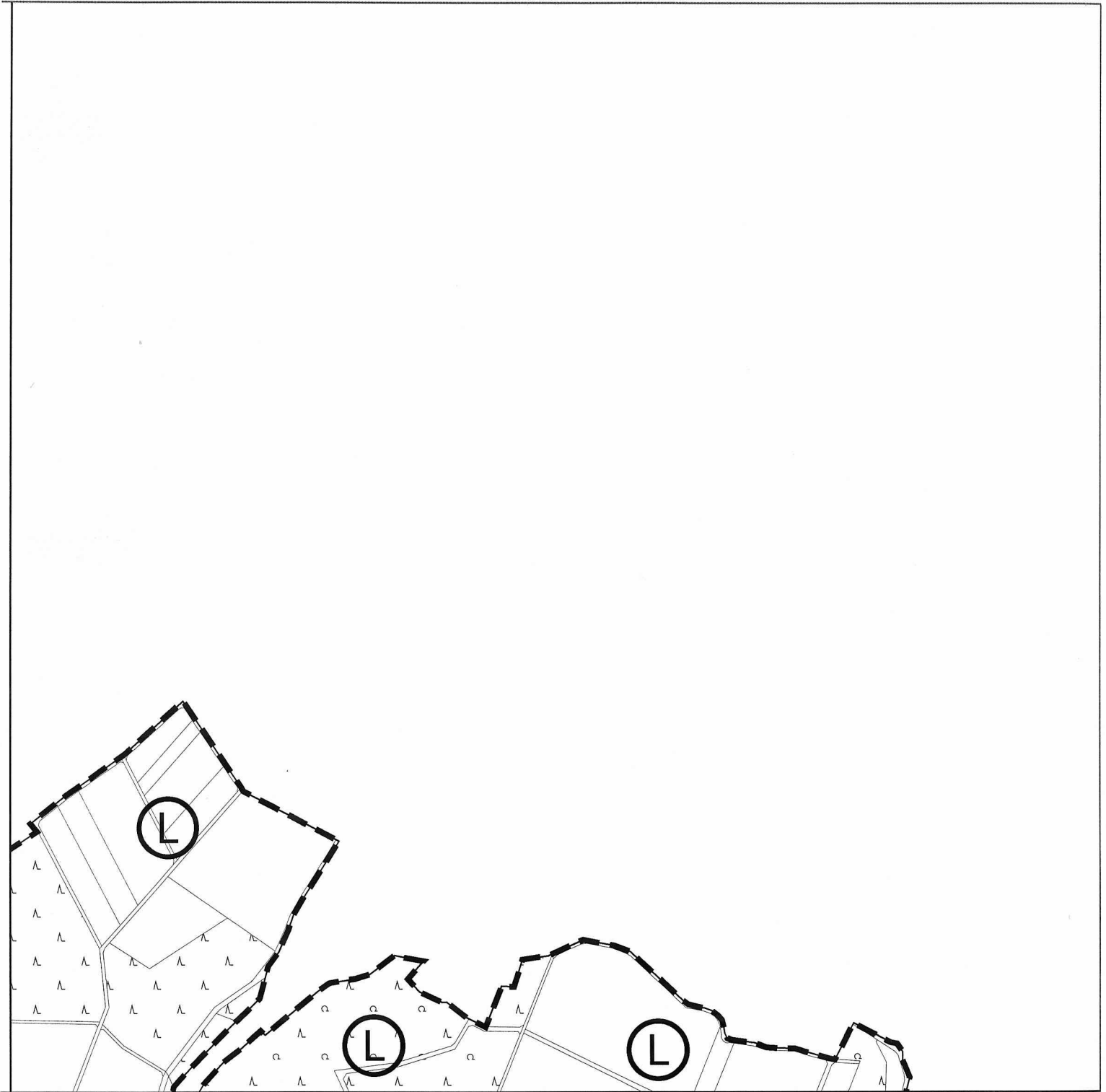
Der Landrat



Umsetzungsfläche
Vogelschutzgebiet V 19

Göttingen, den 11.05.2005 (Schermann)

Bei Darstellung der Grenzen durch Linien verläuft die tatsächliche Grenze in der Mitte der verwandten Symbole (Striche, Punkte)



Kartengrundlage ALK u. ATKIS-DLM-25/1: Führung u. Nutzung eines Sekundärnachweises durch die GLL Northeim, Katasteramt Göttingen u. die LGN



Landschaftsschutzgebiet (Teilfläche)

Landkreis Göttingen

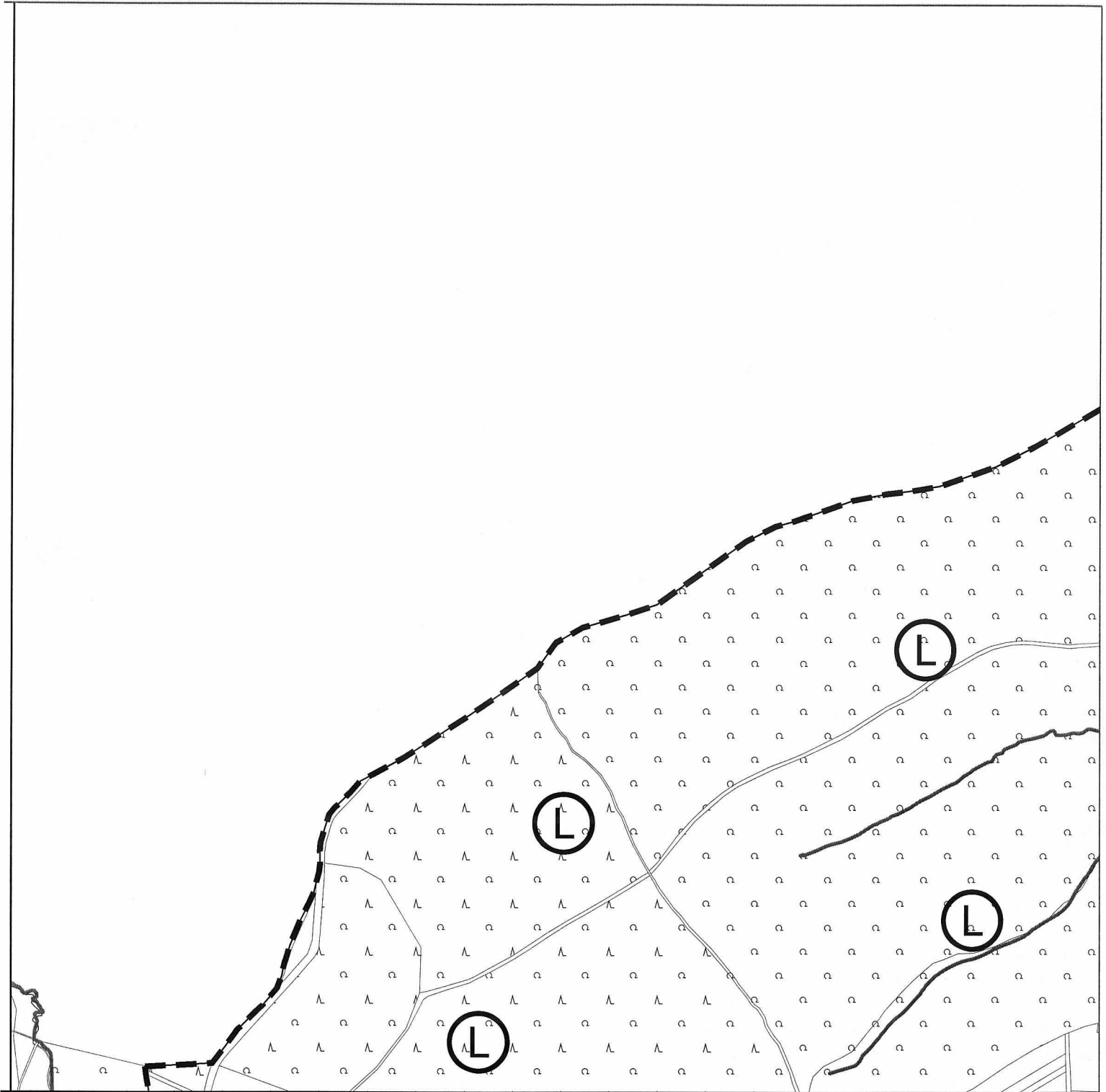
Der Landrat



Umsetzungsfläche
Vogelschutzgebiet V 19

Göttingen, den 11.05.2005 (Schermann)

Bei Darstellung der Grenzen durch Linien verläuft die tatsächliche Grenze in der Mitte der verwandten Symbole (Striche, Punkte)




Kartengrundlage ALK u. ATKIS-DLM-25/1: Führung u. Nutzung eines Sekundärnachweises durch die GLL Northeim, Katasteramt Göttingen u. die LGN



Landschaftsschutzgebiet (Teilfläche)

Landkreis Göttingen

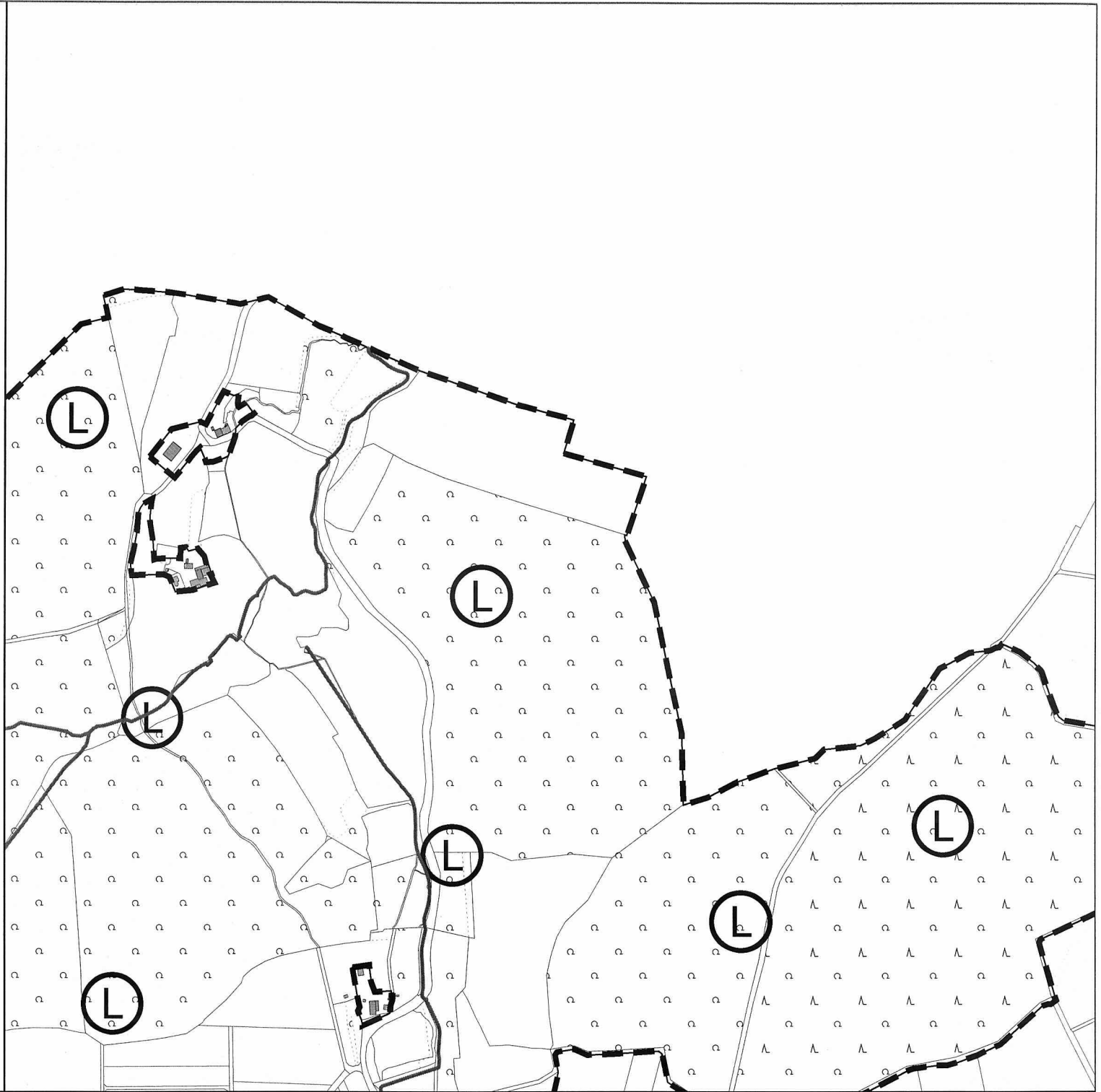
Der Landrat



Umsetzungsfläche
Vogelschutzgebiet V 19

Göttingen, den 11.05.2005 (Schermann)

Bei Darstellung der Grenzen durch Linien verläuft die tatsächliche Grenze in der Mitte der verwandten Symbole (Striche, Punkte)



Kartengrundlage ALK u. ATKIS-DLM-25/1: Führung u. Nutzung eines Sekundärnachweises durch die GLL Northeim, Katasteramt Göttingen u. die LGN



Landschaftsschutzgebiet (Teilfläche)



Umsetzungsfläche
 Vogelschutzgebiet V 19

Landkreis Göttingen

Der Landrat

Göttingen, den 11.05.2005 (Schermann)

Bei Darstellung der Grenzen durch Linien verläuft die tatsächliche Grenze in der Mitte der verwandten Symbole (Striche, Punkte)

Landschaftsschutzgebiet
"Untereichsfeld"

Anlage Nr. 7
zur Verordnung
Maßstab 1:10.000



Kartengrundlage ALK u. ATKIS-DLM-25/1: Führung u. Nutzung eines Sekundärnachweises durch die GLL Northeim, Katasteramt Göttingen u. die LGN



Landschaftsschutzgebiet (Teilfläche)

Landkreis Göttingen

Der Landrat



Umsetzungsfläche
Vogelschutzgebiet V 19

Göttingen, den 11.05.2005 (Schermann)

Bei Darstellung der Grenzen durch Linien verläuft die tatsächliche Grenze in der Mitte der verwandten Symbole (Striche, Punkte)

Landschaftsschutzgebiet
"Untereichsfeld"

Anlage Nr. 8
zur Verordnung
Maßstab 1:10.000



Kartengrundlage ALK u. ATKIS-DLM-25/1: Führung u. Nutzung eines Sekundärnachweises durch die GLL Northeim, Katasteramt Göttingen u. die LGN



Landschaftsschutzgebiet (Teilfläche)

Landkreis Göttingen

Der Landrat



Umsetzungsfläche
Vogelschutzgebiet V 19

Göttingen, den 11.05.2005 (Schermann)

Bei Darstellung der Grenzen durch Linien verläuft die tatsächliche Grenze in der Mitte der verwandten Symbole (Striche, Punkte)



Kartengrundlage ALK u. ATKIS-DLM-25/1: Führung u. Nutzung eines Sekundärnachweises durch die GLL Norheim, Katasteramt Göttingen u. die LGN



Landschaftsschutzgebiet (Teilfläche)

Landkreis Göttingen

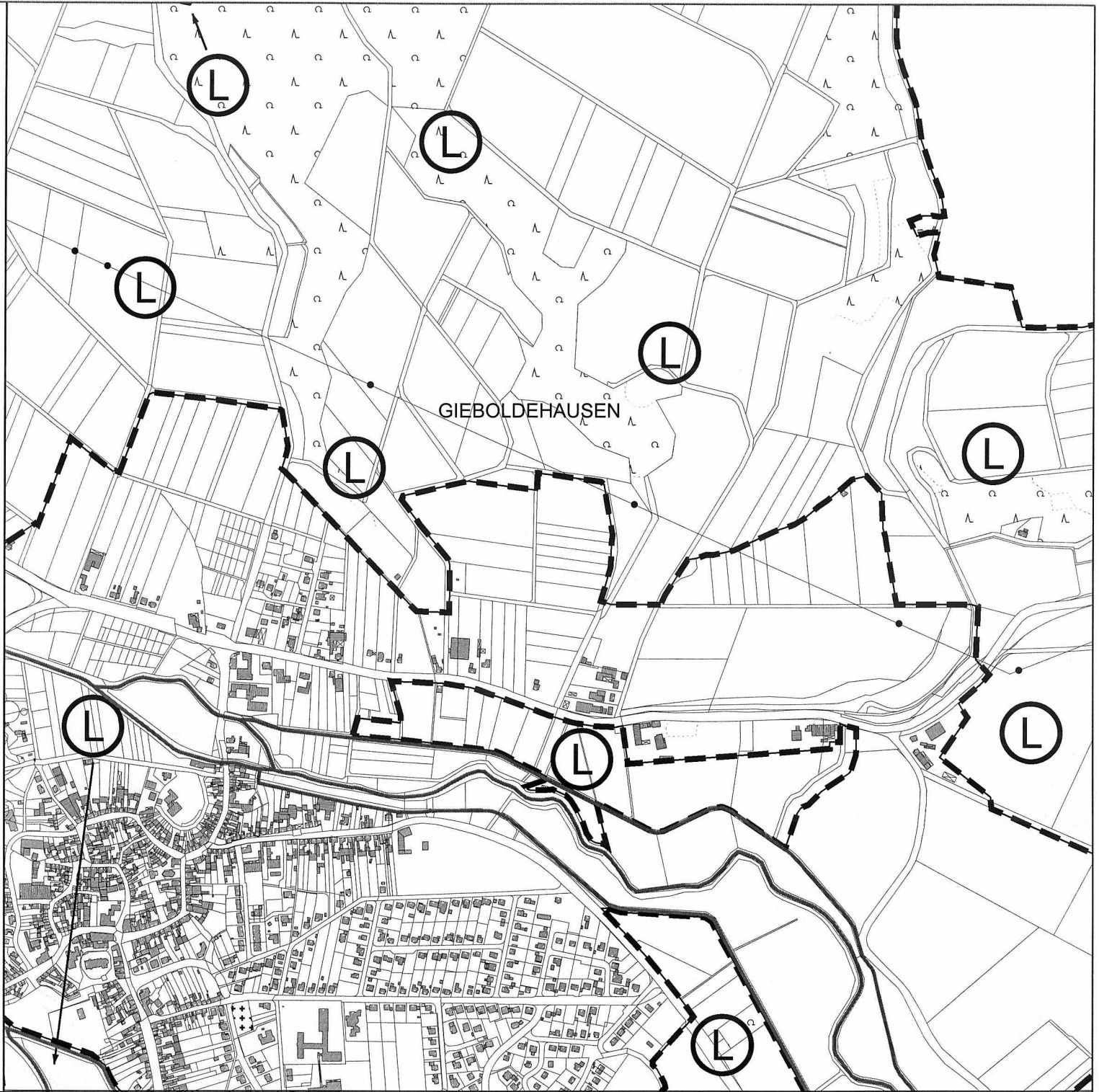
Der Landrat



Umsetzungsfläche
Vogelschutzgebiet V 19

Göttingen, den 11.05.2005 (Schermann)

Bei Darstellung der Grenzen durch Linien verläuft die tatsächliche Grenze in der Mitte der verwandten Symbole (Striche, Punkte)




Kartengrundlage ALK u. ATKIS-DLM-25/1: Führung u. Nutzung eines Sekundärnachweises durch die GLL Northeim, Katasteramt Göttingen u. die LGN



Landschaftsschutzgebiet (Teilfläche)

Landkreis Göttingen

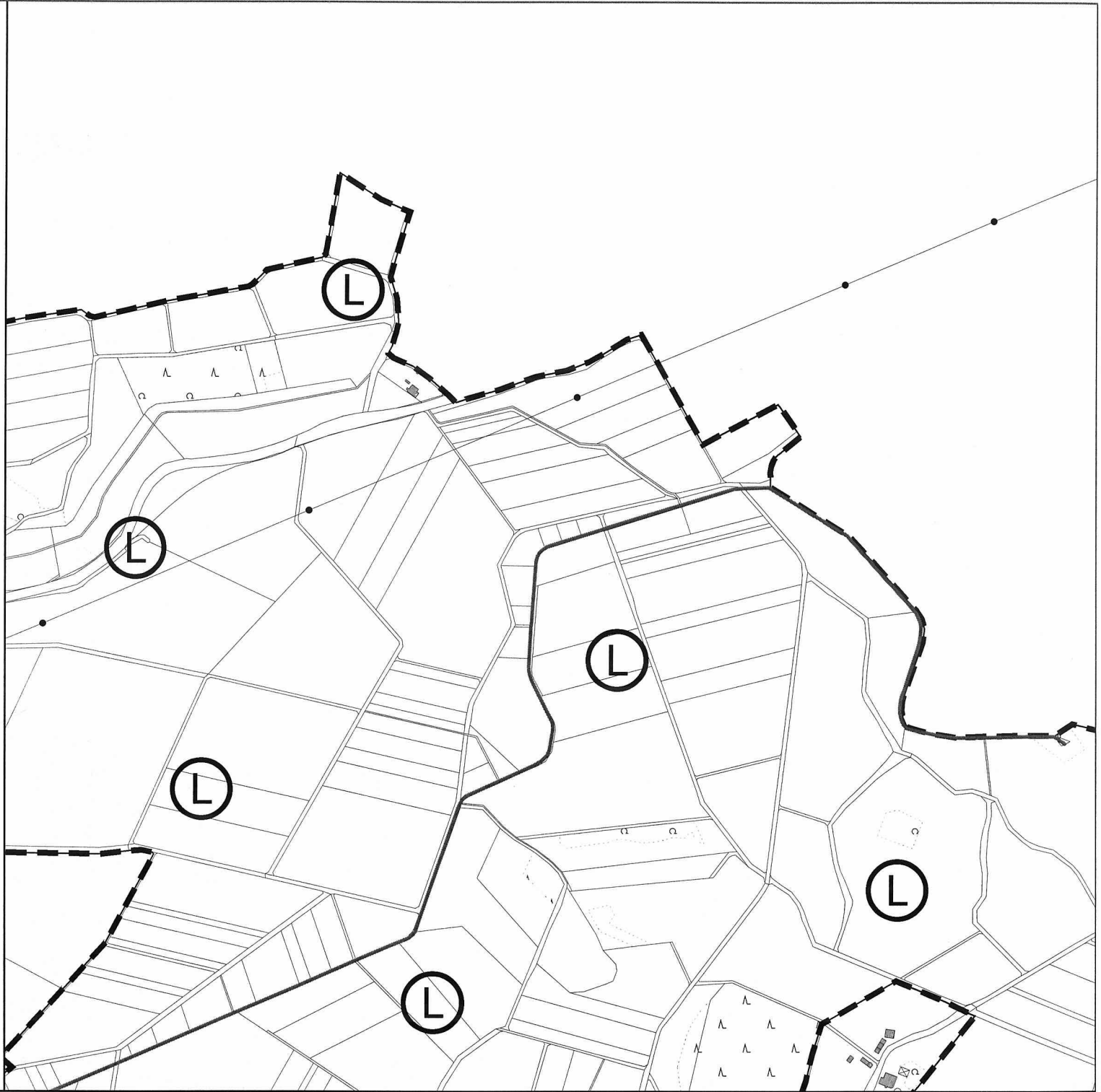
Der Landrat



Umsetzungsfläche
Vogelschutzgebiet V 19

Göttingen, den 11.05.2005 (Schermann)

Bei Darstellung der Grenzen durch Linien verläuft die tatsächliche Grenze in der Mitte der verwandten Symbole (Striche, Punkte)




Kartengrundlage ALK u. ATKIS-DLM-25/1: Führung u. Nutzung eines Sekundärnachweises durch die GLL Northeim, Katasteramt Göttingen u. die LGN



Landschaftsschutzgebiet (Teilfläche)

Landkreis Göttingen

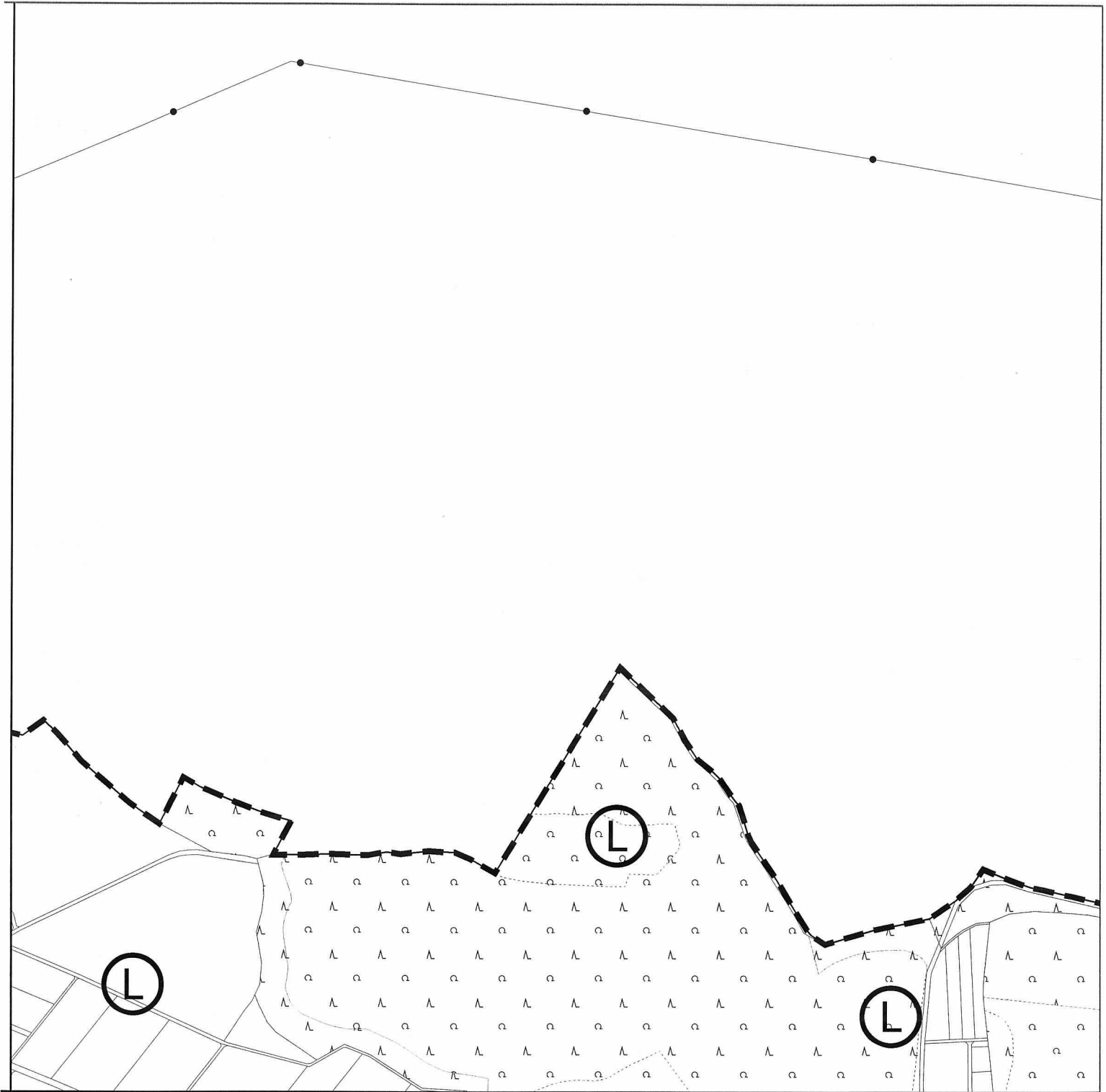
Der Landrat



Umsetzungsfläche
Vogelschutzgebiet V 19

Göttingen, den 11.05.2005 (Schermann)

Bei Darstellung der Grenzen durch Linien verläuft die tatsächliche Grenze in der Mitte der verwandten Symbole (Striche, Punkte)



Kartengrundlage ALK u. ATKIS-DLM-25/1: Führung u. Nutzung eines Sekundärnachweises durch die GLL Northeim, Katasteramt Göttingen u. die LGN



Landschaftsschutzgebiet (Teilfläche)

Landkreis Göttingen

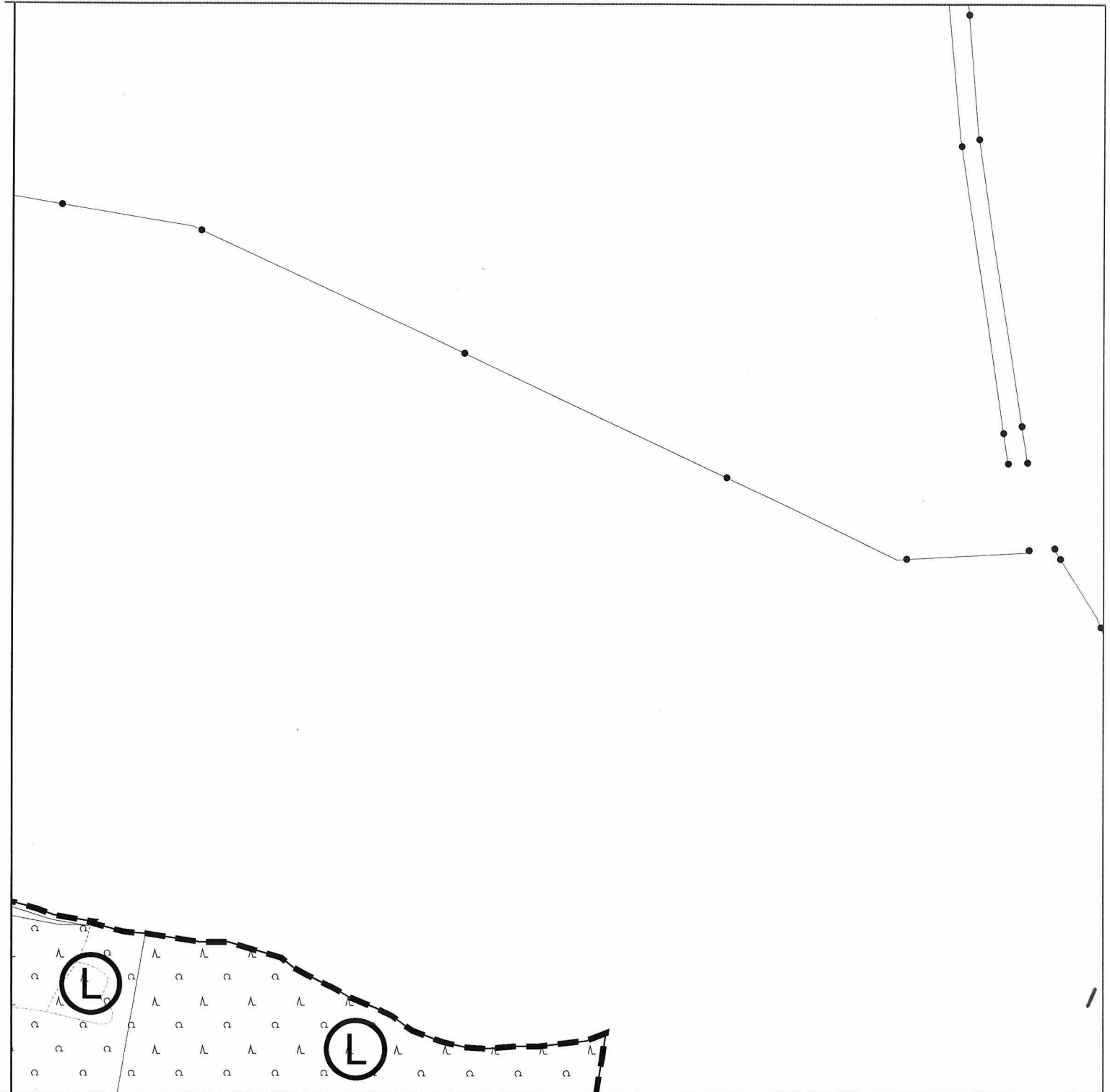
Der Landrat



Umsetzungsfläche
Vogelschutzgebiet V 19

Göttingen, den 11.05.2005 (Schermann)

Bei Darstellung der Grenzen durch Linien verläuft die tatsächliche Grenze in der Mitte der verwandten Symbole (Striche, Punkte)



Kartengrundlage ALK u. ATKIS-DLM-25/1: Führung u. Nutzung eines Sekundärnachweises durch die GLL Northeim, Katasteramt Göttingen u. die LGN



Landschaftsschutzgebiet (Teilfläche)



Umsetzungsfläche
Vogelschutzgebiet V 19

Landkreis Göttingen

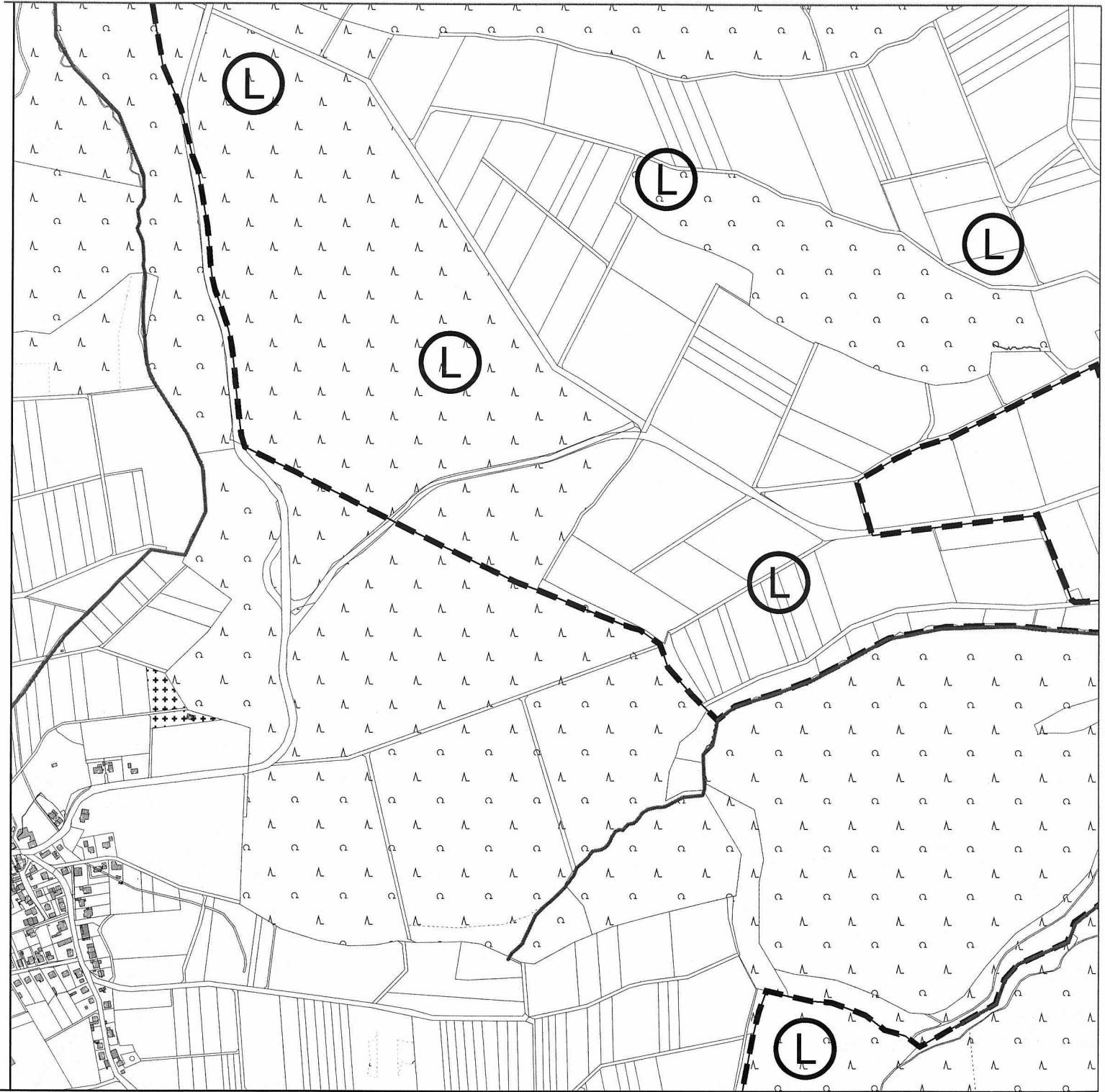
Der Landrat

Göttingen, den 11.05.2005 (Schermann)

Bei Darstellung der Grenzen durch Linien verläuft die tatsächliche Grenze in der Mitte der verwandten Symbole (Striche, Punkte)

Landschaftsschutzgebiet
"Untereichsfeld"

Anlage Nr. 14
zur Verordnung
Maßstab 1:10.000




Kartengrundlage ALK u. ATKIS-DLM-25/1: Führung u. Nutzung eines Sekundärnachweises durch die GLL Northeim, Katasteramt Göttingen u. die LGN



Landschaftsschutzgebiet (Teilfläche)

Landkreis Göttingen

Der Landrat



Umsetzungsfläche
Vogelschutzgebiet V 19

Göttingen, den 11.05.2005 (Schermann)

Bei Darstellung der Grenzen durch Linien verläuft die tatsächliche Grenze in der Mitte der verwandten Symbole (Striche, Punkte)




Kartengrundlage ALK u. ATKIS-DLM-25/1: Führung u. Nutzung eines Sekundärnachweises durch die GLL Northeim, Katasteramt Göttingen u. die LGN



Landschaftsschutzgebiet (Teilfläche)

Landkreis Göttingen

Der Landrat



Umsetzungsfläche
Vogelschutzgebiet V 19

Göttingen, den 11.05.2005 (Schermann)

Bei Darstellung der Grenzen durch Linien verläuft die tatsächliche Grenze in der Mitte der verwandten Symbole (Striche, Punkte)

Landschaftsschutzgebiet
"Untereichsfeld"

Anlage Nr. 16
zur Verordnung
Maßstab 1:10.000



Kartengrundlage ALK u. ATKIS-DLM-25/1: Führung u. Nutzung eines Sekundärnachweises durch die
GLL Northeim, Katasteramt Göttingen u. die LGN



Landschaftsschutzgebiet (Teilfläche)

Landkreis Göttingen

Der Landrat



Umsetzungsfläche
Vogelschutzgebiet V 19

Göttingen, den 11.05.2005 (Schermann)

Bei Darstellung der Grenzen durch Linien verläuft die tatsächliche Grenze in der Mitte der verwandten Symbole (Striche, Punkte)



Kartengrundlage ALK u. ATKIS-DLM-25/1: Führung u. Nutzung eines Sekundärnachweises durch die GLL Northeim, Katasteramt Göttingen u. die LGN



Landschaftsschutzgebiet (Teilfläche)

Landkreis Göttingen

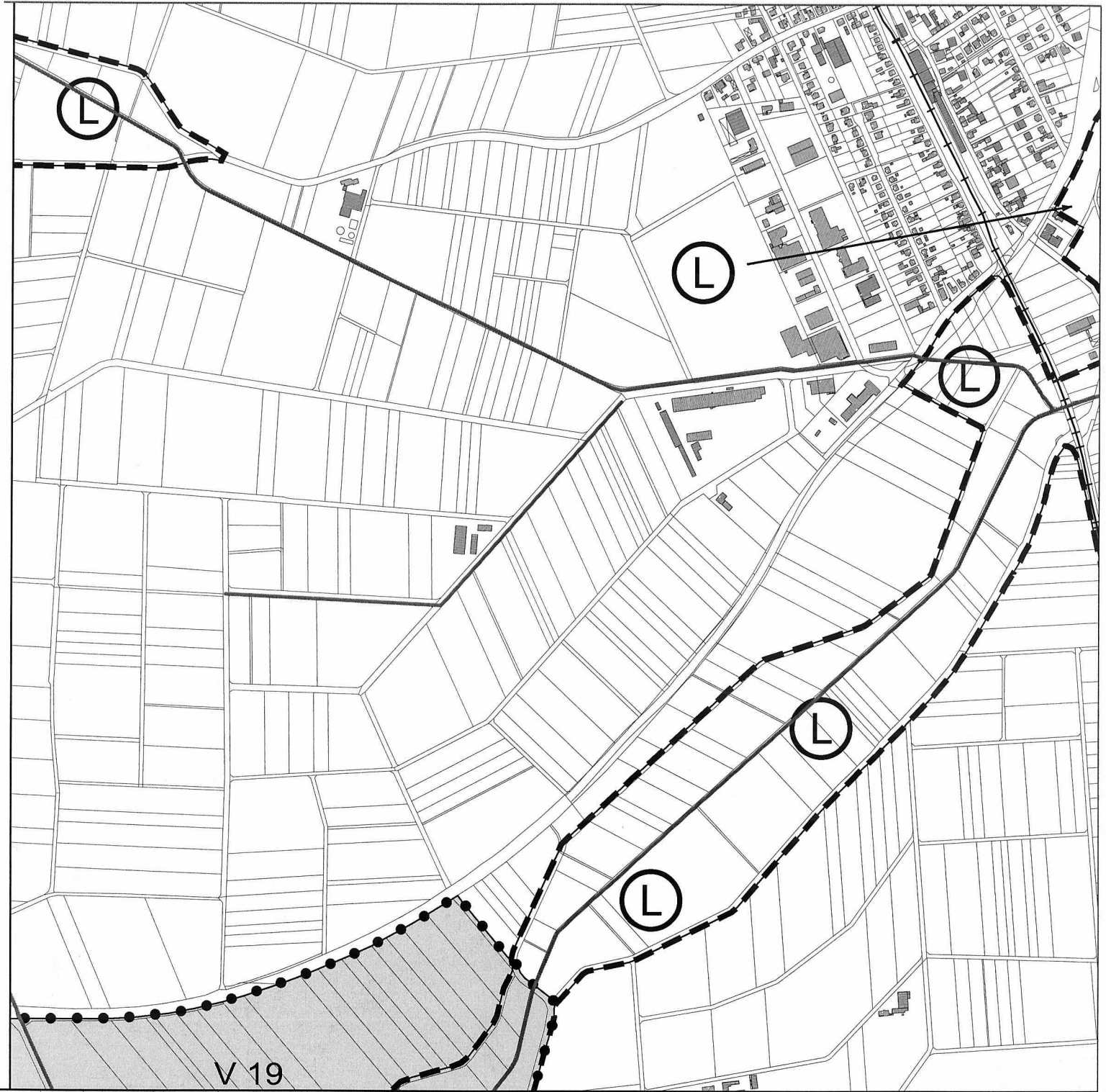
Der Landrat



Umsetzungsfläche
Vogelschutzgebiet V 19

Göttingen, den 11.05.2005 (Schermann)

Bei Darstellung der Grenzen durch Linien verläuft die tatsächliche Grenze in der Mitte der verwandten Symbole (Striche, Punkte)



Kartengrundlage ALK u. ATKIS-DLM-25/1: Führung u. Nutzung eines Sekundärnachweises durch die GLL Northeim, Katasteramt Göttingen u. die LGN



Landschaftsschutzgebiet (Teilfläche)

Landkreis Göttingen

Der Landrat



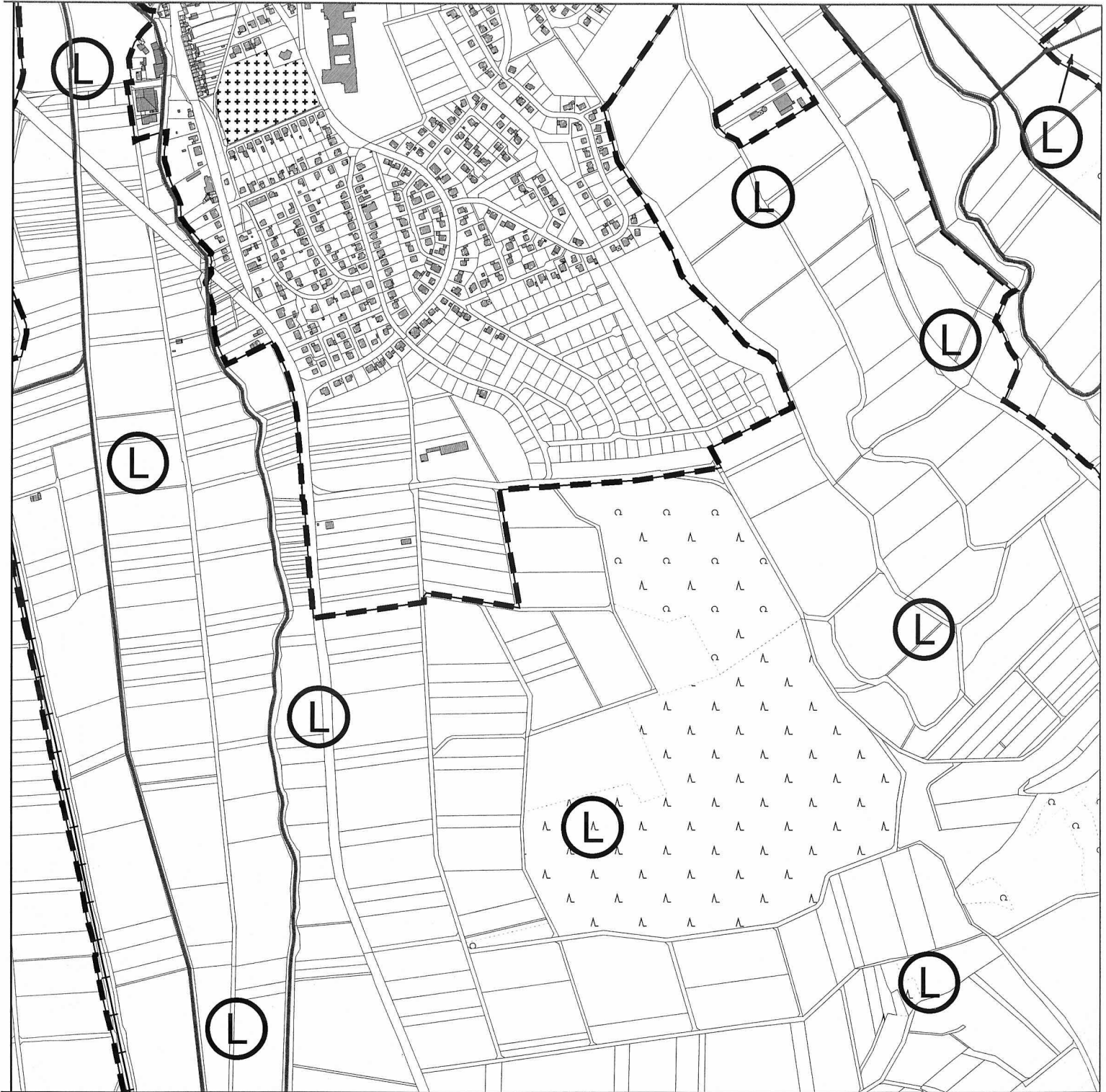
Umsetzungsfläche
Vogelschutzgebiet V 19

Göttingen, den 11.05.2005 (Schermann)

Bei Darstellung der Grenzen durch Linien verläuft die tatsächliche Grenze in der Mitte der verwandten Symbole (Striche, Punkte)

Landschaftsschutzgebiet
"Untereichsfeld"

Anlage Nr. 19
zur Verordnung
Maßstab 1:10.000



Kartengrundlage ALK u. ATKIS-DLM-25/1: Führung u. Nutzung eines Sekundärnachweises durch die GLL Northeim, Katasteramt Göttingen u. die LGN



Landschaftsschutzgebiet (Teilfläche)

Landkreis Göttingen

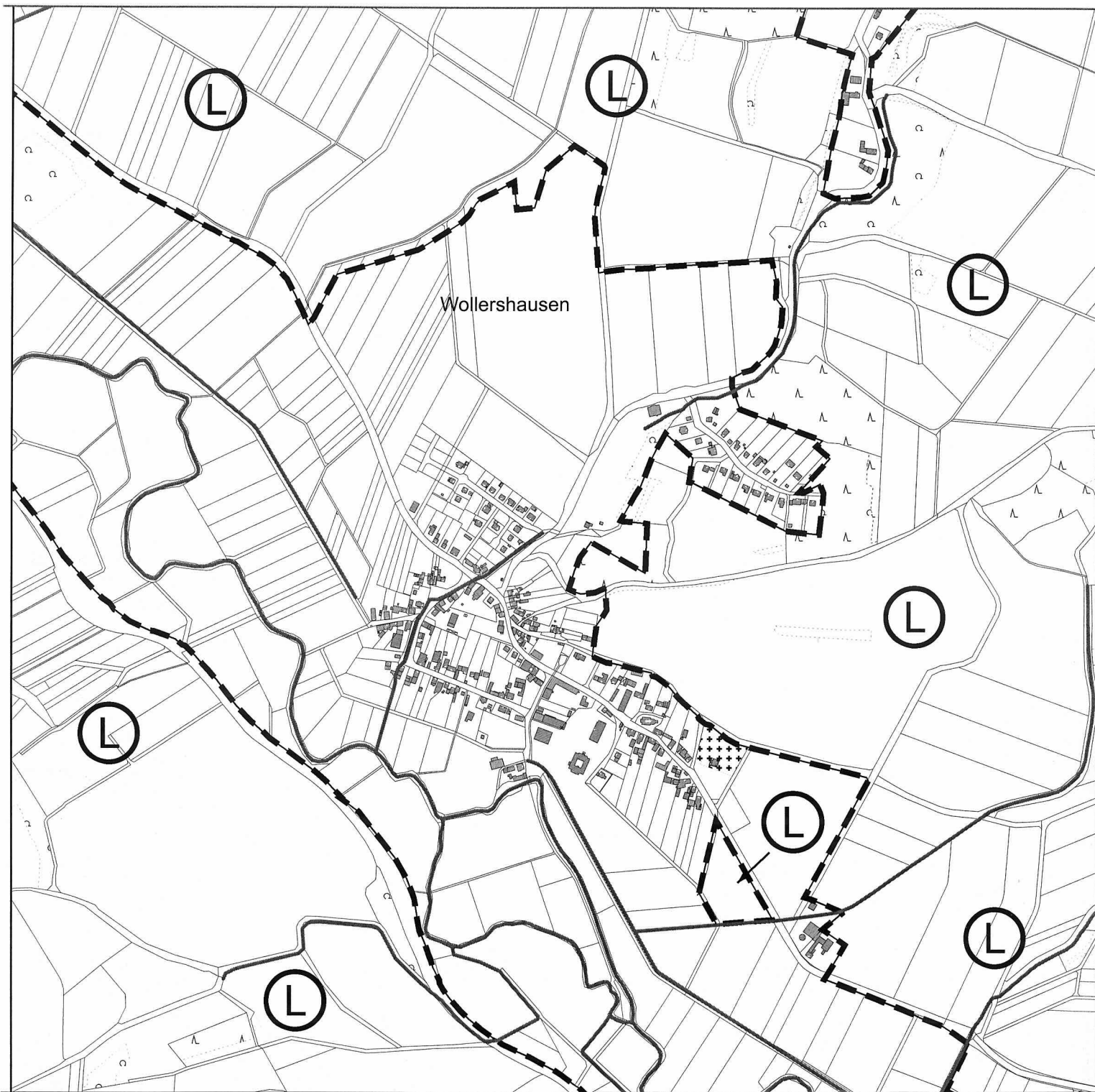
Der Landrat



Umsetzungsfläche
Vogelschutzgebiet V 19

Göttingen, den 11.05.2005 (Schermann)

Bei Darstellung der Grenzen durch Linien verläuft die tatsächliche Grenze in der Mitte der verwandten Symbole (Striche, Punkte)



Kartengrundlage ALK u. ATKIS-DLM-25/1: Führung u. Nutzung eines Sekundärnachweises durch die GLL Northeim, Katasteramt Göttingen u. die LGN



Landschaftsschutzgebiet (Teilfläche)

Landkreis Göttingen

Der Landrat



Umsetzungsfläche
Vogelschutzgebiet V 19

Göttingen, den 11.05.2005 (Schermann)

Bei Darstellung der Grenzen durch Linien verläuft die tatsächliche Grenze in der Mitte der verwandten Symbole (Striche, Punkte)



Kartengrundlage ALK u. ATKIS-DLM-25/1: Führung u. Nutzung eines Sekundärnachweises durch die GLL Northeim, Katasteramt Göttingen u. die LGN



Landschaftsschutzgebiet (Teilfläche)

Landkreis Göttingen

Der Landrat



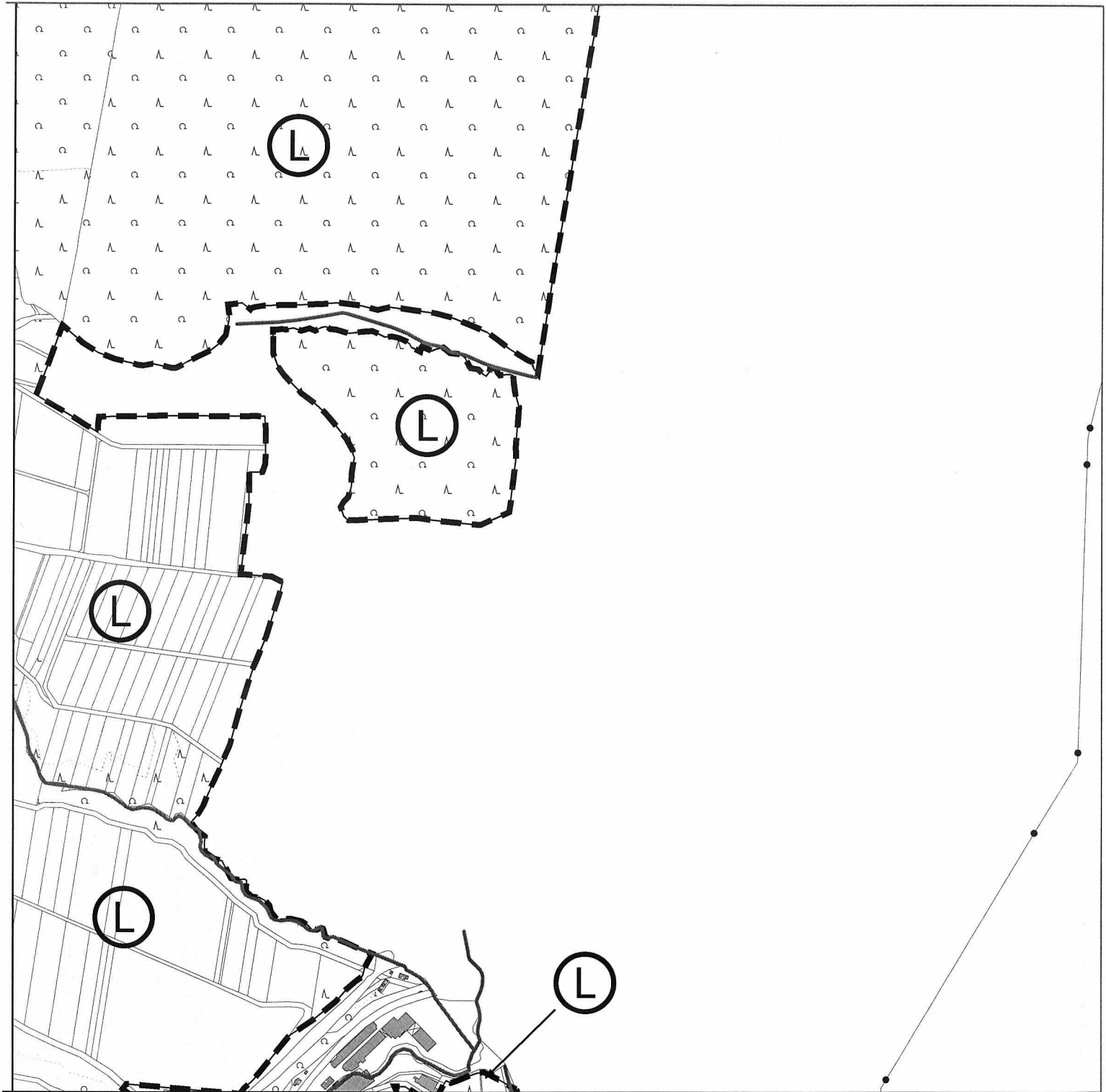
Umsetzungsfläche
Vogelschutzgebiet V 19

Göttingen, den 11.05.2005 (Schermann)

Bei Darstellung der Grenzen durch Linien verläuft die tatsächliche Grenze in der Mitte der verwandten Symbole (Striche, Punkte)

Landschaftsschutzgebiet
"Untereichsfeld"

Anlage Nr. 22
zur Verordnung
Maßstab 1:10.000



Kartengrundlage ALK u. ATKIS-DLM-25/1: Führung u. Nutzung eines Sekundärnachweises durch die GLL Northeim, Katasteramt Göttingen u. die LGN



Landschaftsschutzgebiet (Teilfläche)

Landkreis Göttingen

Der Landrat



Umsetzungsfläche
Vogelschutzgebiet V 19

Göttingen, den 11.05.2005 (Schermann)

Bei Darstellung der Grenzen durch Linien verläuft die tatsächliche Grenze in der Mitte der verwandten Symbole (Striche, Punkte)

Landschaftsschutzgebiet
"Untereichsfeld"

Anlage Nr. 23
zur Verordnung
Maßstab 1:10.000



Kartengrundlage ALK u. ATKIS-DLM-25/1: Führung u. Nutzung eines Sekundärnachweises durch die GLL Northeim, Katasteramt Göttingen u. die LGN



Landschaftsschutzgebiet (Teilfläche)

Landkreis Göttingen

Der Landrat



Umsetzungsfläche
Vogelschutzgebiet V 19

Göttingen, den 11.05.2005 (Schermann)

Bei Darstellung der Grenzen durch Linien verläuft die tatsächliche Grenze in der Mitte der verwandten Symbole (Striche, Punkte)

Landschaftsschutzgebiet
"Untereichsfeld"

Anlage Nr. 24
zur Verordnung
Maßstab 1:10.000



Kartengrundlage ALK u. ATKIS-DLM-25/1: Führung u. Nutzung eines Sekundärnachweises durch die GLL Northeim, Katasteramt Göttingen u. die LGN



Landschaftsschutzgebiet (Teilfläche)

Landkreis Göttingen

Der Landrat



Umsetzungsfläche
Vogelschutzgebiet V 19

Göttingen, den 11.05.2005 (Schermann)

Bei Darstellung der Grenzen durch Linien verläuft die tatsächliche Grenze in der Mitte der verwandten Symbole (Striche, Punkte)



Kartengrundlage ALK u. ATKIS-DLM-25/1: Führung u. Nutzung eines Sekundärnachweises durch die GLL Northeim, Katasteramt Göttingen u. die LGN



Landschaftsschutzgebiet (Teilfläche)

Landkreis Göttingen

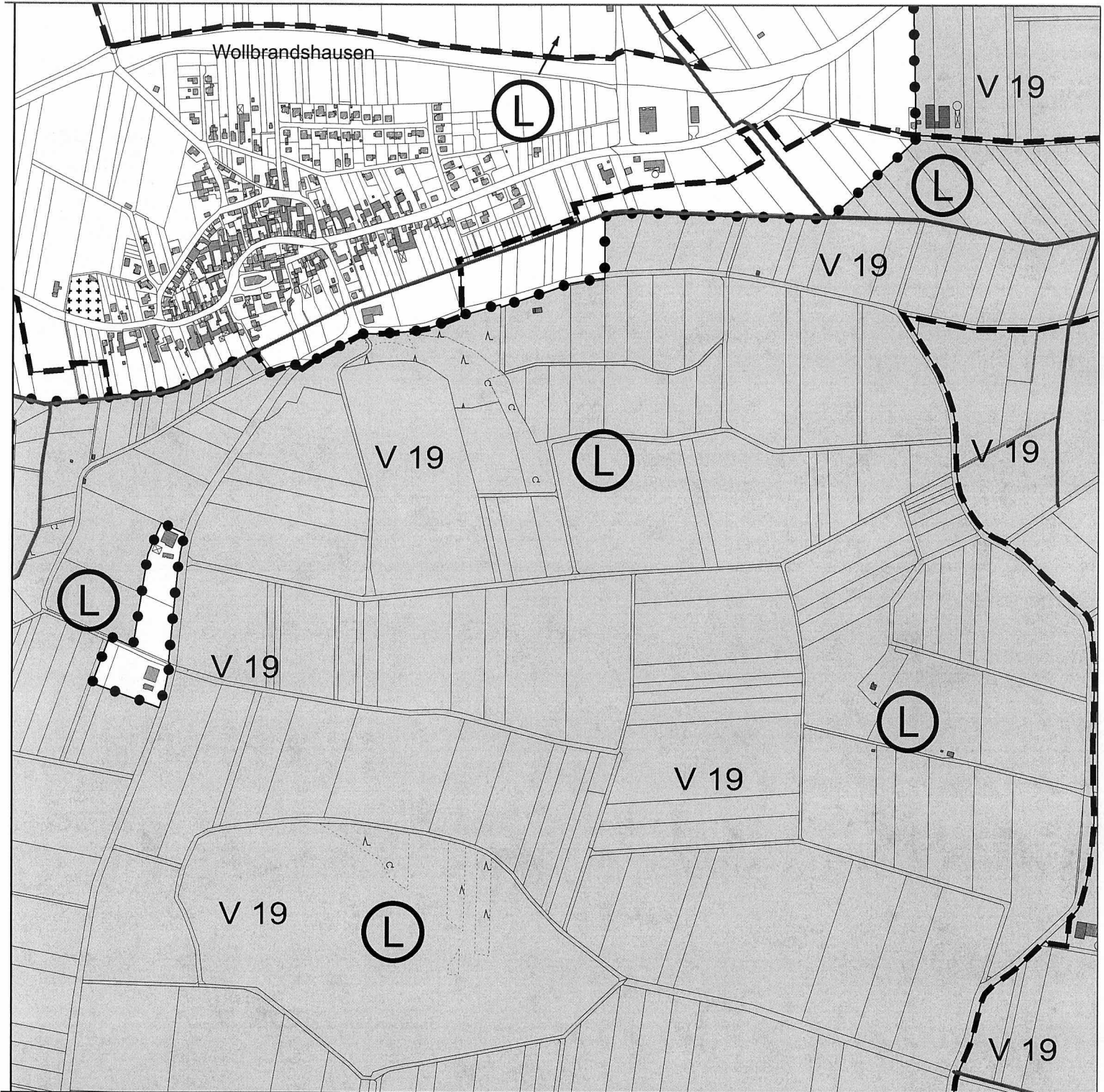
Der Landrat



Umsetzungsfläche
Vogelschutzgebiet V 19

Göttingen, den 11.05.2005 (Schermann)

Bei Darstellung der Grenzen durch Linien verläuft die tatsächliche Grenze in der Mitte der verwandten Symbole (Striche, Punkte)




Kartengrundlage ALK u. ATKIS-DLM-25/1: Führung u. Nutzung eines Sekundärnachweises durch die GLL Northeim, Katasteramt Göttingen u. die LGN



Landschaftsschutzgebiet (Teilfläche)

Landkreis Göttingen

Der Landrat

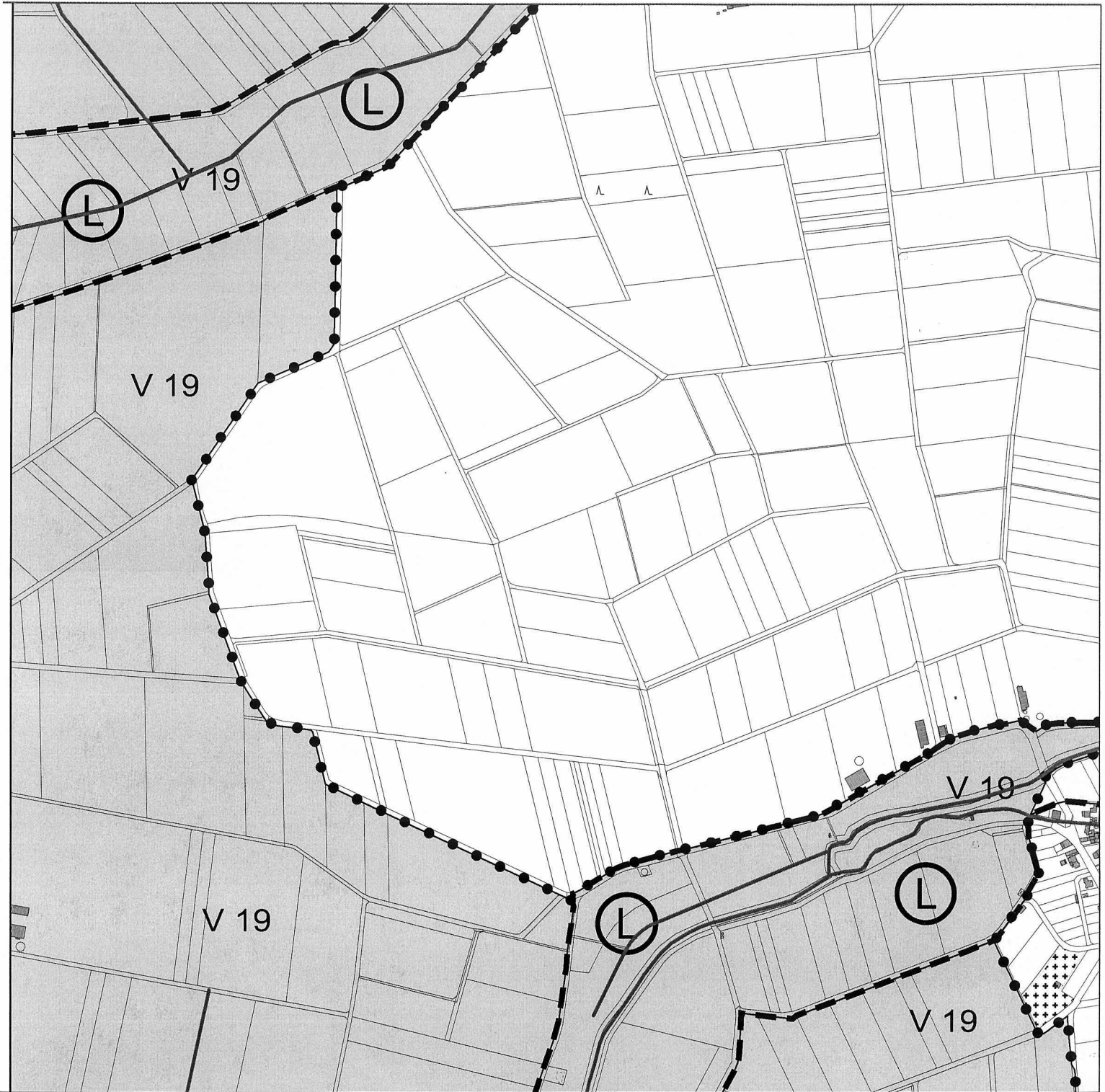


Umsetzungsfläche
 Vogelschutzgebiet V 19

Schermann

Göttingen, den 11.05.2005 (Schermann)

Bei Darstellung der Grenzen durch Linien verläuft die tatsächliche Grenze in der Mitte der verwandten Symbole (Striche, Punkte)



Kartengrundlage ALK u. ATKIS-DLM-25/1: Führung u. Nutzung eines Sekundärnachweises durch die GLL Northeim, Katasteramt Göttingen u. die LGN



Landschaftsschutzgebiet (Teilfläche)

Landkreis Göttingen

Der Landrat



Umsetzungsfläche
Vogelschutzgebiet V 19

Göttingen, den 11.05.2005 (Schermann)

Bei Darstellung der Grenzen durch Linien verläuft die tatsächliche Grenze in der Mitte der verwandten Symbole (Striche, Punkte)



Kartengrundlage ALK u. ATKIS-DLM-25/1: Führung u. Nutzung eines Sekundärnachweises durch die GLL Northeim, Katasteramt Göttingen u. die LGN



Landschaftsschutzgebiet (Teilfläche)

Landkreis Göttingen

Der Landrat



Umsetzungsfläche
Vogelschutzgebiet V 19

Göttingen, den 11.05.2005 (Schermann)

Bei Darstellung der Grenzen durch Linien verläuft die tatsächliche Grenze in der Mitte der verwandten Symbole (Striche, Punkte)



Kartengrundlage ALK u. ATKIS-DLM-25/1: Führung u. Nutzung eines Sekundärnachweises durch die GLL Northeim, Katasteramt Göttingen u. die LGN



Landschaftsschutzgebiet (Teilfläche)

Landkreis Göttingen

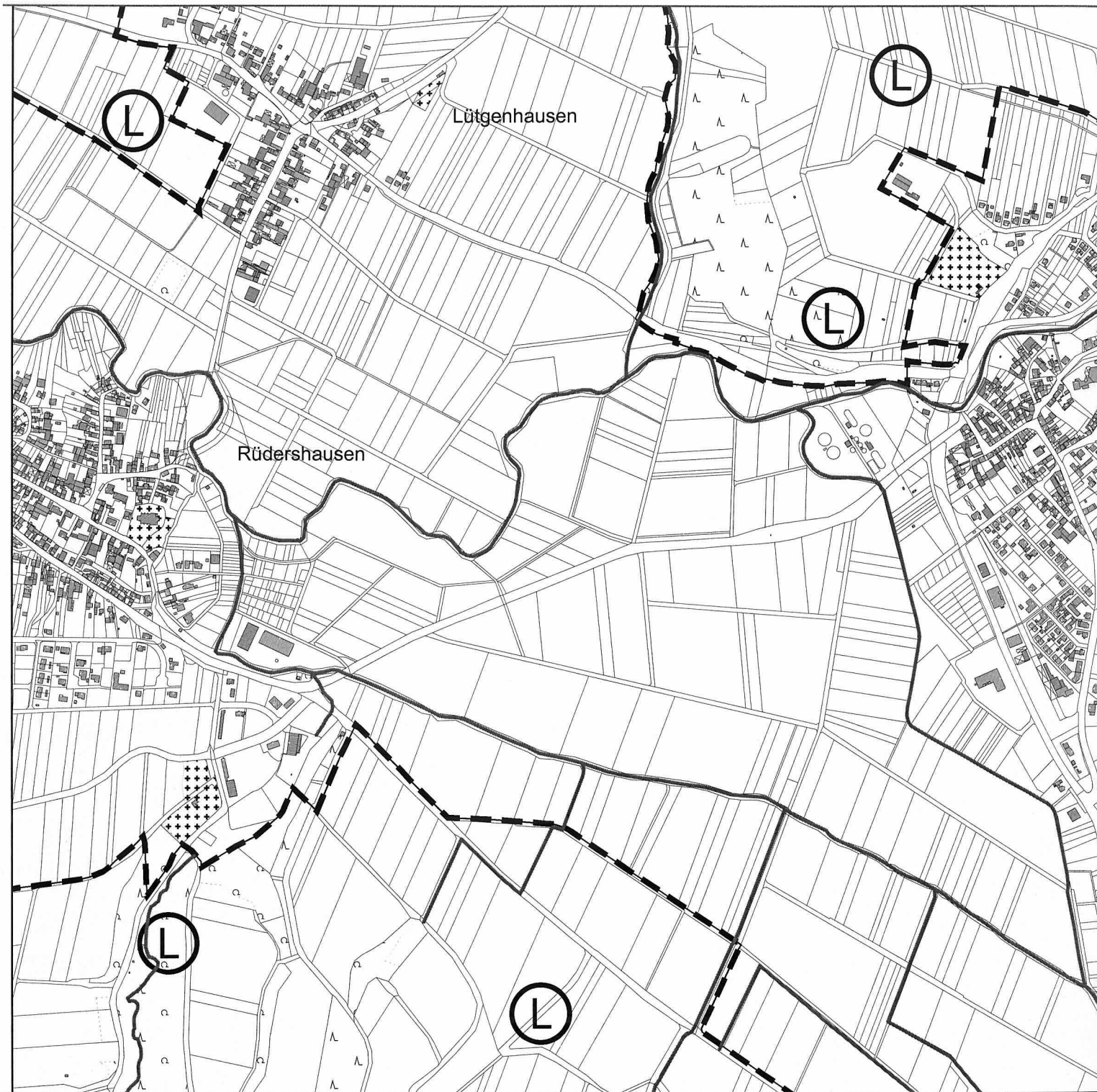
Der Landrat



Umsetzungsfläche
Vogelschutzgebiet V 19

Göttingen, den 11.05.2005 (Schermann)

Bei Darstellung der Grenzen durch Linien verläuft die tatsächliche Grenze in der Mitte der verwandten Symbole (Striche, Punkte)



Kartengrundlage ALK u. ATKIS-DLM-25/1: Führung u. Nutzung eines Sekundärnachweises durch die GLL Northeim, Katasteramt Göttingen u. die LGN



Landschaftsschutzgebiet (Teilfläche)

Landkreis Göttingen

Der Landrat



Umsetzungsfläche
Vogelschutzgebiet V 19

Göttingen, den 11.05.2005 (Schermann)

Bei Darstellung der Grenzen durch Linien verläuft die tatsächliche Grenze in der Mitte der verwandten Symbole (Striche, Punkte)

Landschaftsschutzgebiet
"Untereichsfeld"

Anlage Nr. 31
zur Verordnung
Maßstab 1:10.000



Kartengrundlage ALK u. ATKIS-DLM-25/1: Führung u. Nutzung eines Sekundärnachweises durch die GLL Northeim, Katasteramt Göttingen u. die LGN



Landschaftsschutzgebiet (Teilfläche)

Landkreis Göttingen

Der Landrat



Umsetzungsfläche
Vogelschutzgebiet V 19

Göttingen, den 11.05.2005 (Schermann)

Bei Darstellung der Grenzen durch Linien verläuft die tatsächliche Grenze in der Mitte der verwandten Symbole (Striche, Punkte)



Kartengrundlage ALK u. ATKIS-DLM-25/1: Führung u. Nutzung eines Sekundärnachweises durch die GLL Northeim, Katasteramt Göttingen u. die LGN



Landschaftsschutzgebiet (Teilfläche)

Landkreis Göttingen

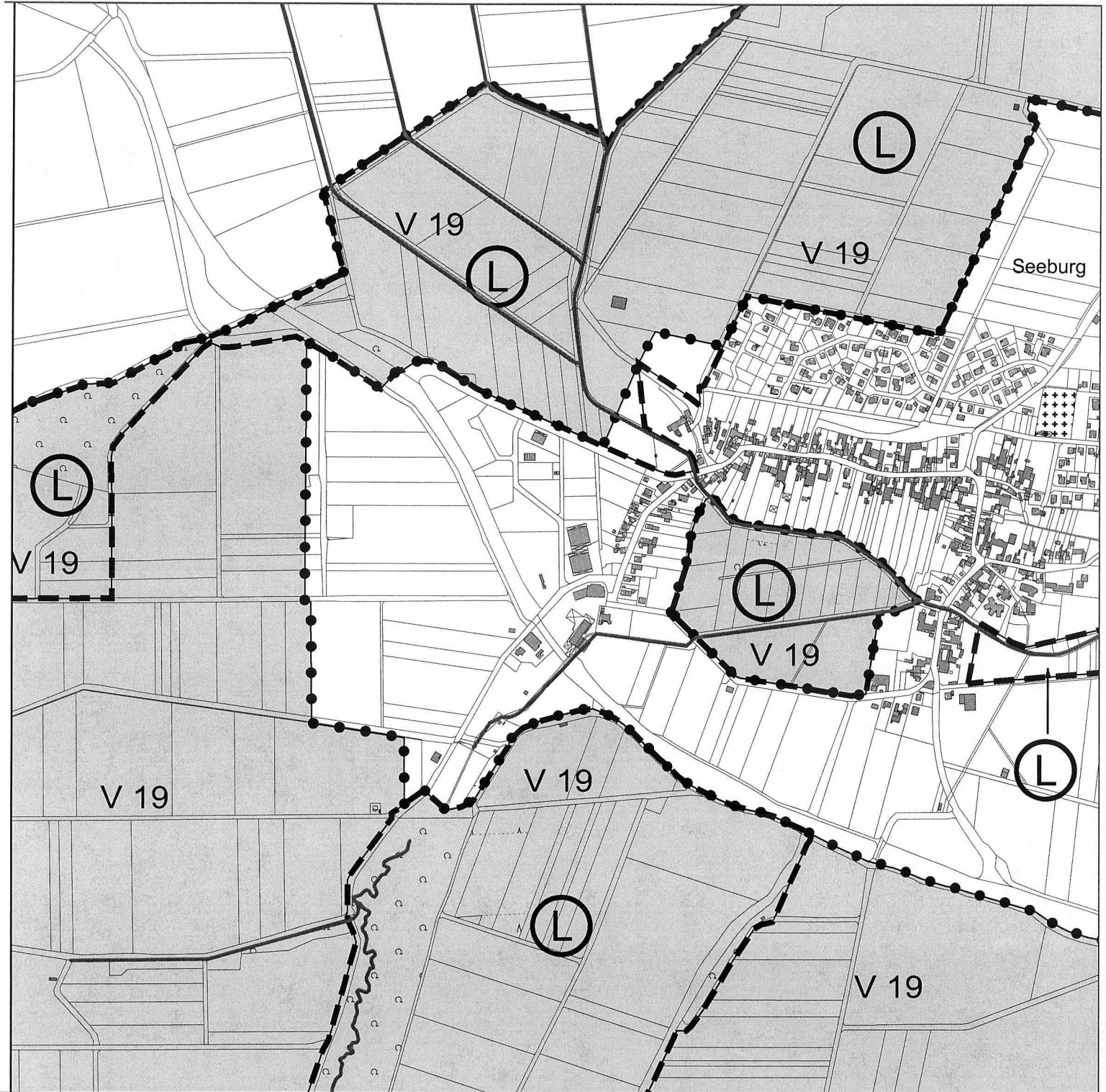
Der Landrat



Umsetzungsfläche
Vogelschutzgebiet V 19

Göttingen, den 11.05.2005 (Schermann)

Bei Darstellung der Grenzen durch Linien verläuft die tatsächliche Grenze in der Mitte der verwandten Symbole (Striche, Punkte)




Kartengrundlage ALK u. ATKIS-DLM-25/1: Führung u. Nutzung eines Sekundärnachweises durch die GLL Northeim, Katasteramt Göttingen u. die LGN



Landschaftsschutzgebiet (Teilfläche)

Landkreis Göttingen

Der Landrat

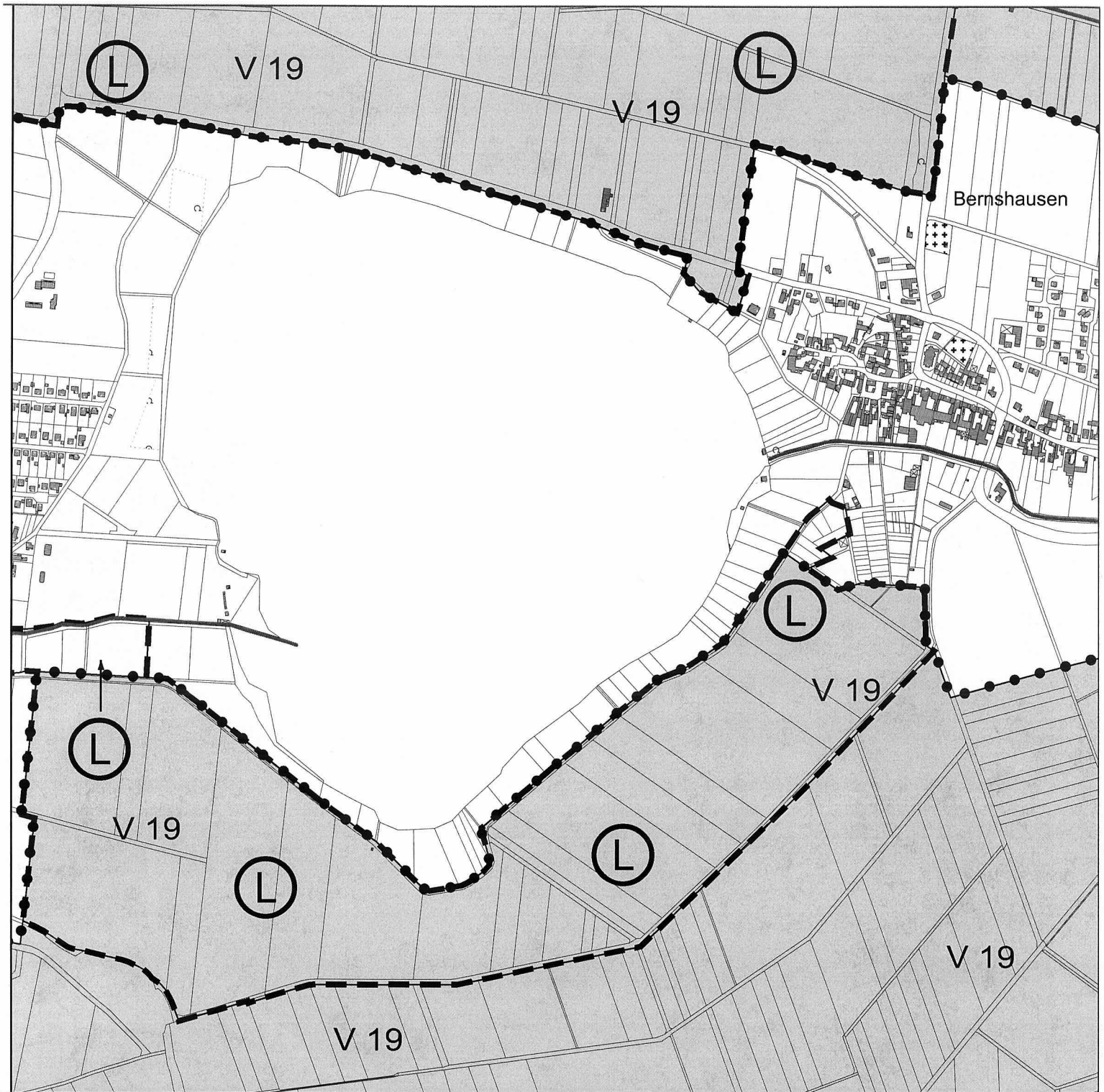


Umsetzungsfläche
 Vogelschutzgebiet V 19

Schermann

Göttingen, den 11.05.2005 (Schermann)

Bei Darstellung der Grenzen durch Linien verläuft die tatsächliche Grenze in der Mitte der verwandten Symbole (Striche, Punkte)



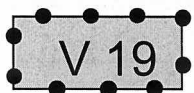
Kartengrundlage ALK u. ATKIS-DLM-25/1: Führung u. Nutzung eines Sekundärnachweises durch die GLL Northeim, Katasteramt Göttingen u. die LGN



Landschaftsschutzgebiet (Teilfläche)

Landkreis Göttingen

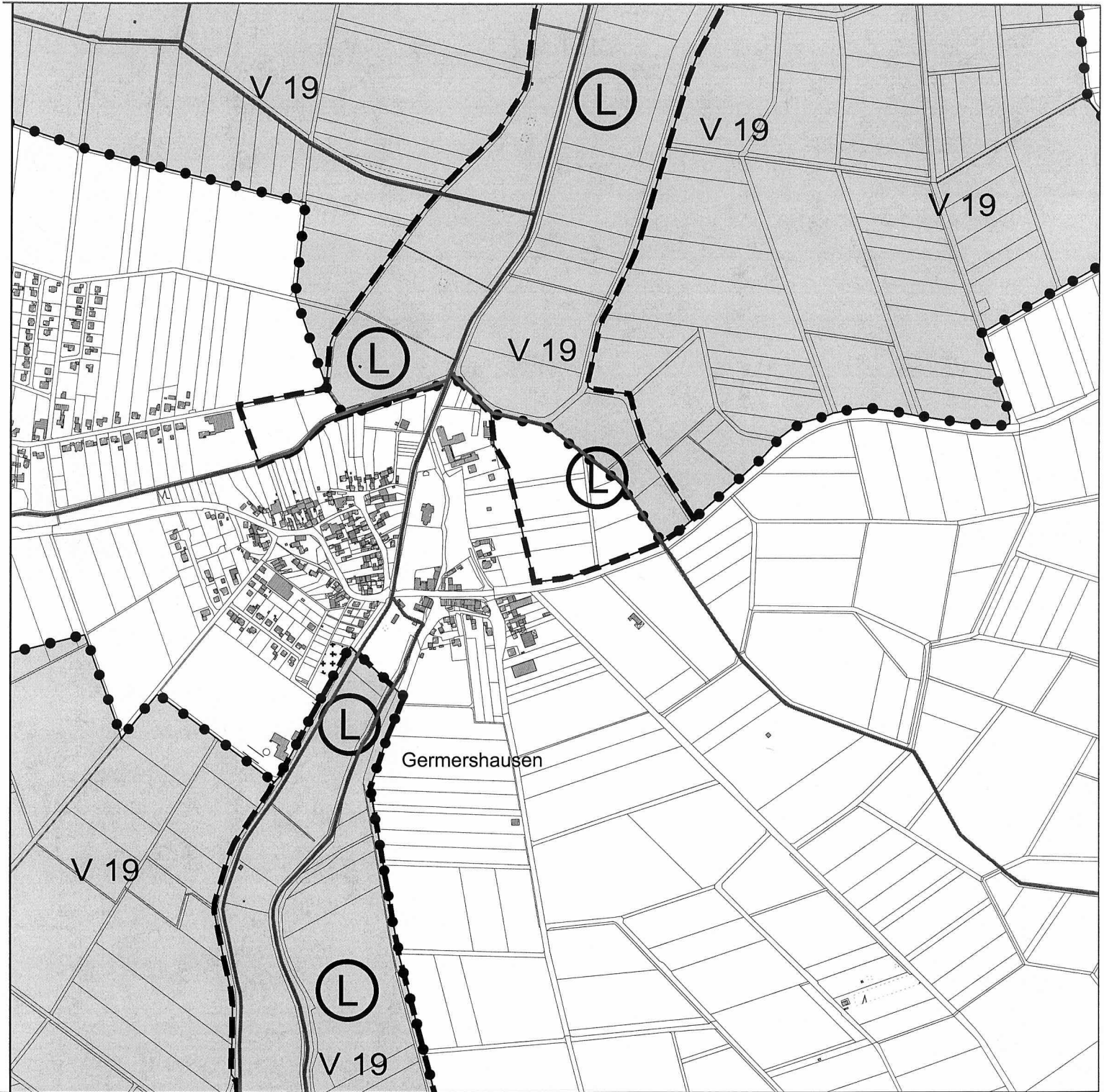
Der Landrat



Umsetzungsfläche
Vogelschutzgebiet V 19

Göttingen, den 11.05.2005 (Schermann)

Bei Darstellung der Grenzen durch Linien verläuft die tatsächliche Grenze in der Mitte der verwandten Symbole (Striche, Punkte)




Kartengrundlage ALK u. ATKIS-DLM-25/1: Führung u. Nutzung eines Sekundärnachweises durch die GLL Northeim, Katasteramt Göttingen u. die LGN



Landschaftsschutzgebiet (Teilfläche)

Landkreis Göttingen

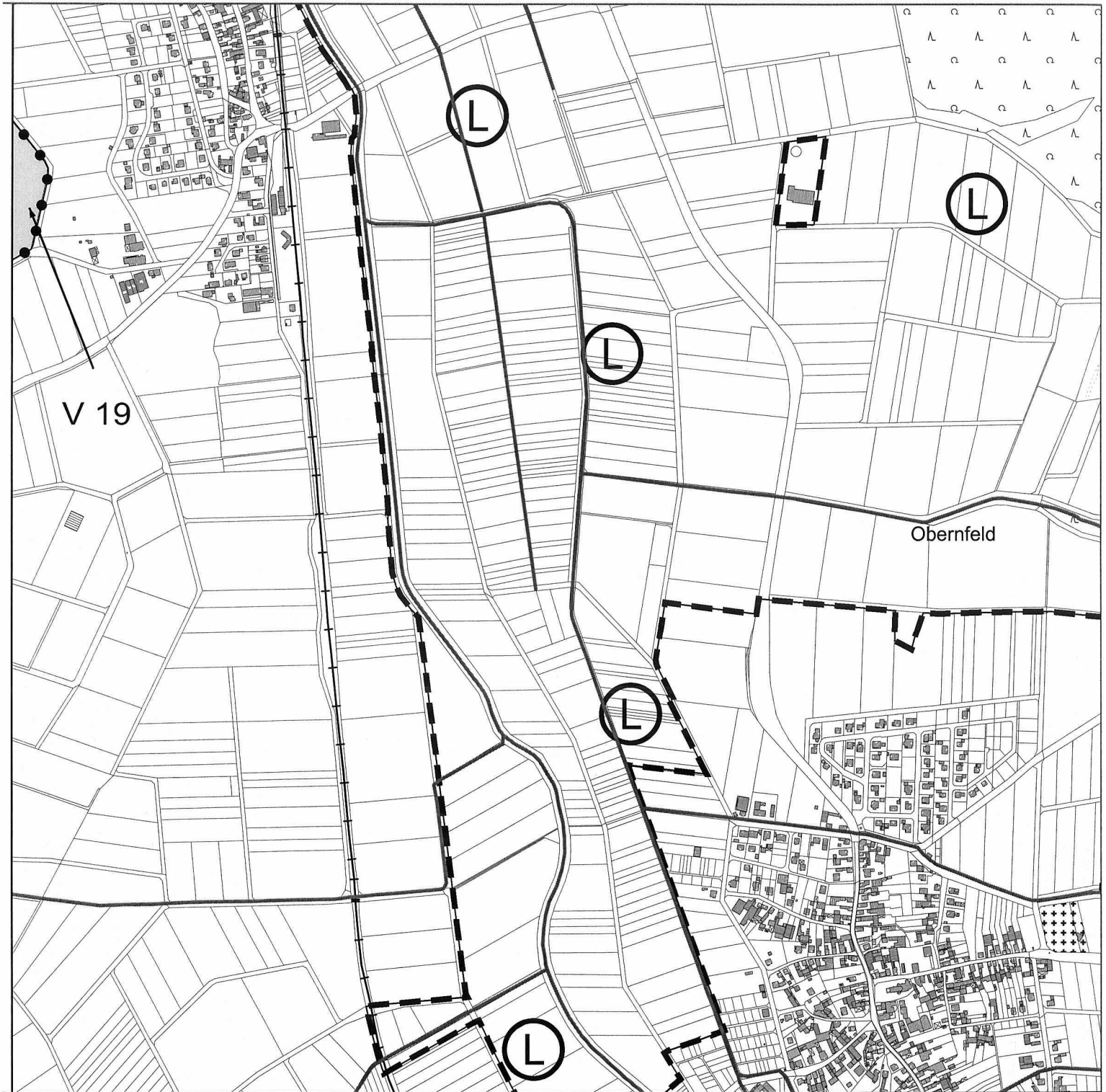
Der Landrat



Umsetzungsfläche
Vogelschutzgebiet V 19

Göttingen, den 11.05.2005 (Schermann)

Bei Darstellung der Grenzen durch Linien verläuft die tatsächliche Grenze in der Mitte der verwandten Symbole (Striche, Punkte)



Kartengrundlage ALK u. ATKIS-DLM-25/1: Führung u. Nutzung eines Sekundärnachweises durch die GLL Northeim, Katasteramt Göttingen u. die LGN



Landschaftsschutzgebiet (Teilfläche)

Landkreis Göttingen

Der Landrat



Umsetzungsfläche
Vogelschutzgebiet V 19

Göttingen, den 11.05.2005 (Schermann)

Bei Darstellung der Grenzen durch Linien verläuft die tatsächliche Grenze in der Mitte der verwandten Symbole (Striche, Punkte)



Kartengrundlage ALK u. ATKIS-DLM-25/1: Führung u. Nutzung eines Sekundärnachweises durch die GLL Northeim, Katasteramt Göttingen u. die LGN



Landschaftsschutzgebiet (Teilfläche)

Landkreis Göttingen

Der Landrat



Umsetzungsfläche
Vogelschutzgebiet V 19

Göttingen, den 11.05.2005 (Schermann)

Bei Darstellung der Grenzen durch Linien verläuft die tatsächliche Grenze in der Mitte der verwandten Symbole (Striche, Punkte)



Kartengrundlage ALK u. ATKIS-DLM-25/1: Führung u. Nutzung eines Sekundärnachweises durch die GLL Northeim, Katasteramt Göttingen u. die LGN



Landschaftsschutzgebiet (Teilfläche)

Landkreis Göttingen

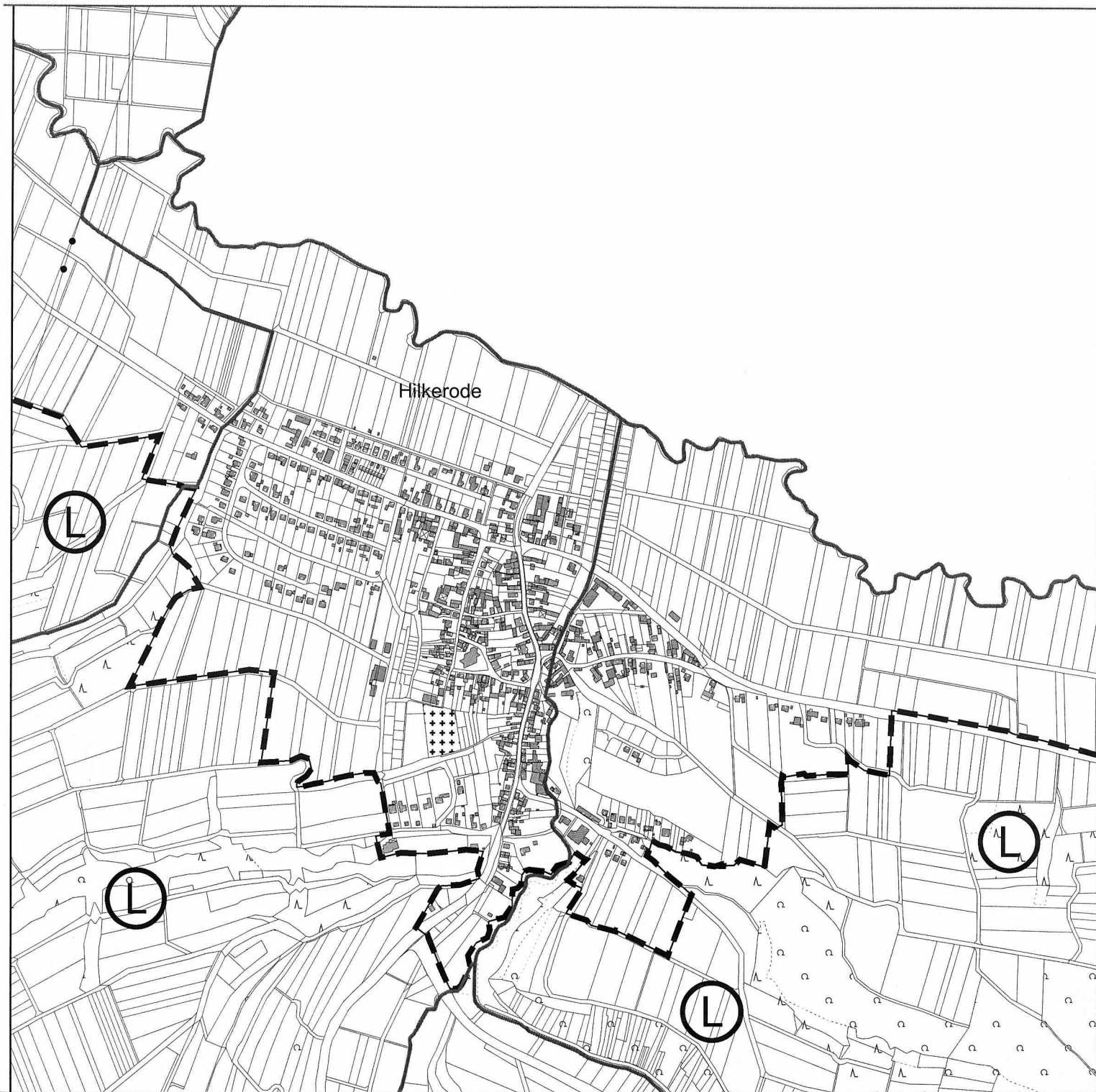
Der Landrat



Umsetzungsfläche
Vogelschutzgebiet V 19

Göttingen, den 11.05.2005 (Schermann)

Bei Darstellung der Grenzen durch Linien verläuft die tatsächliche Grenze in der Mitte der verwandten Symbole (Striche, Punkte)



Kartengrundlage ALK u. ATKIS-DLM-25/1: Führung u. Nutzung eines Sekundärnachweises durch die GLL Northeim, Katasteramt Göttingen u. die LGN



Landschaftsschutzgebiet (Teilfläche)

Landkreis Göttingen

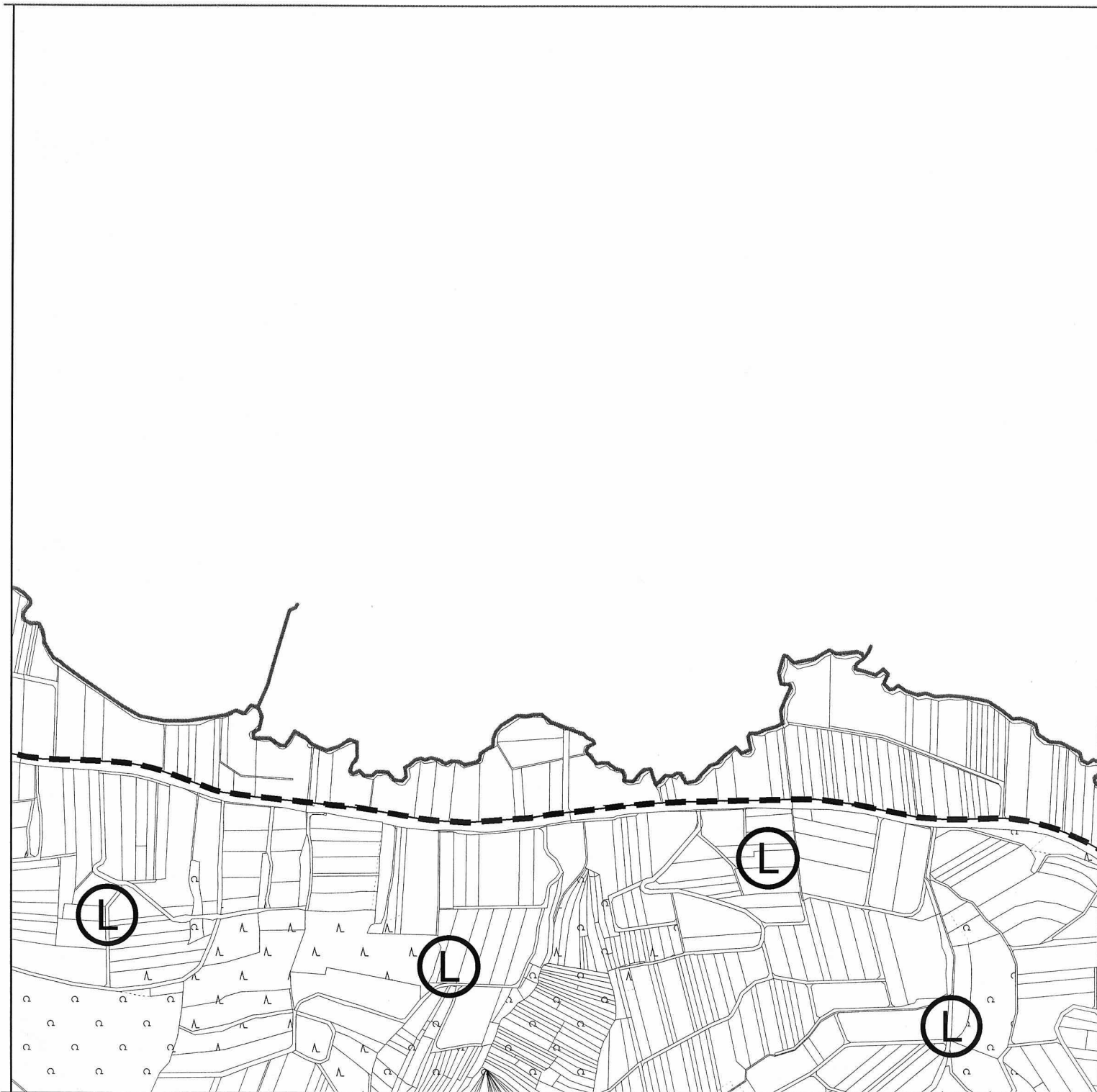
Der Landrat



Umsetzungsfläche
Vogelschutzgebiet V 19

Göttingen, den 11.05.2005 (Schermann)

Bei Darstellung der Grenzen durch Linien verläuft die tatsächliche Grenze in der Mitte der verwandten Symbole (Striche, Punkte)



Kartengrundlage ALK u. ATKIS-DLM-25/1: Führung u. Nutzung eines Sekundärnachweises durch die GLL Northeim, Katasteramt Göttingen u. die LGN



Landschaftsschutzgebiet (Teilfläche)

Landkreis Göttingen

Der Landrat



Umsetzungsfläche
Vogelschutzgebiet V 19

Göttingen, den 11.05.2005 (Schermann)

Bei Darstellung der Grenzen durch Linien verläuft die tatsächliche Grenze in der Mitte der verwandten Symbole (Striche, Punkte)



Kartengrundlage ALK u. ATKIS-DLM-25/1: Führung u. Nutzung eines Sekundärnachweises durch die GLL Northeim, Katasteramt Göttingen u. die LGN



Landschaftsschutzgebiet (Teilfläche)



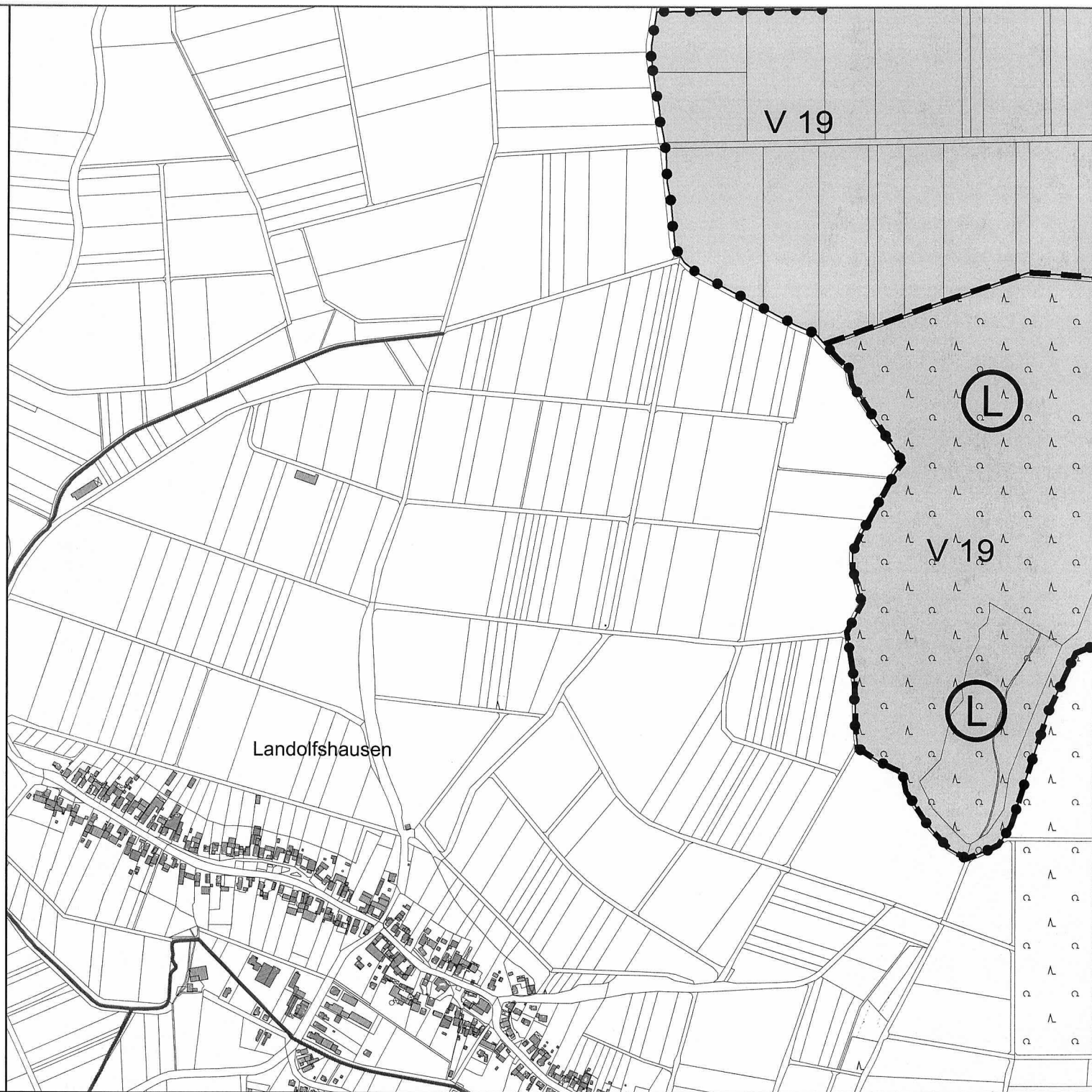
Umsetzungsfläche
Vogelschutzgebiet V 19

Landkreis Göttingen

Der Landrat

Göttingen, den 11.05.2005 (Schermann)

Bei Darstellung der Grenzen durch Linien verläuft die tatsächliche Grenze in der Mitte der verwandten Symbole (Striche, Punkte)



Kartengrundlage ALK u. ATKIS-DLM-25/1: Führung u. Nutzung eines Sekundärnachweises durch die GLL Northeim, Katasteramt Göttingen u. die LGN



Landschaftsschutzgebiet (Teilfläche)

Landkreis Göttingen

Der Landrat



Umsetzungsfläche
Vogelschutzgebiet V 19

Göttingen, den 11.05.2005 (Schermann)

Bei Darstellung der Grenzen durch Linien verläuft die tatsächliche Grenze in der Mitte der verwandten Symbole (Striche, Punkte)




Kartengrundlage ALK u. ATKIS-DLM-25/1: Führung u. Nutzung eines Sekundärnachweises durch die GLL Northeim, Katasteramt Göttingen u. die LGN



Landschaftsschutzgebiet (Teilfläche)

Landkreis Göttingen

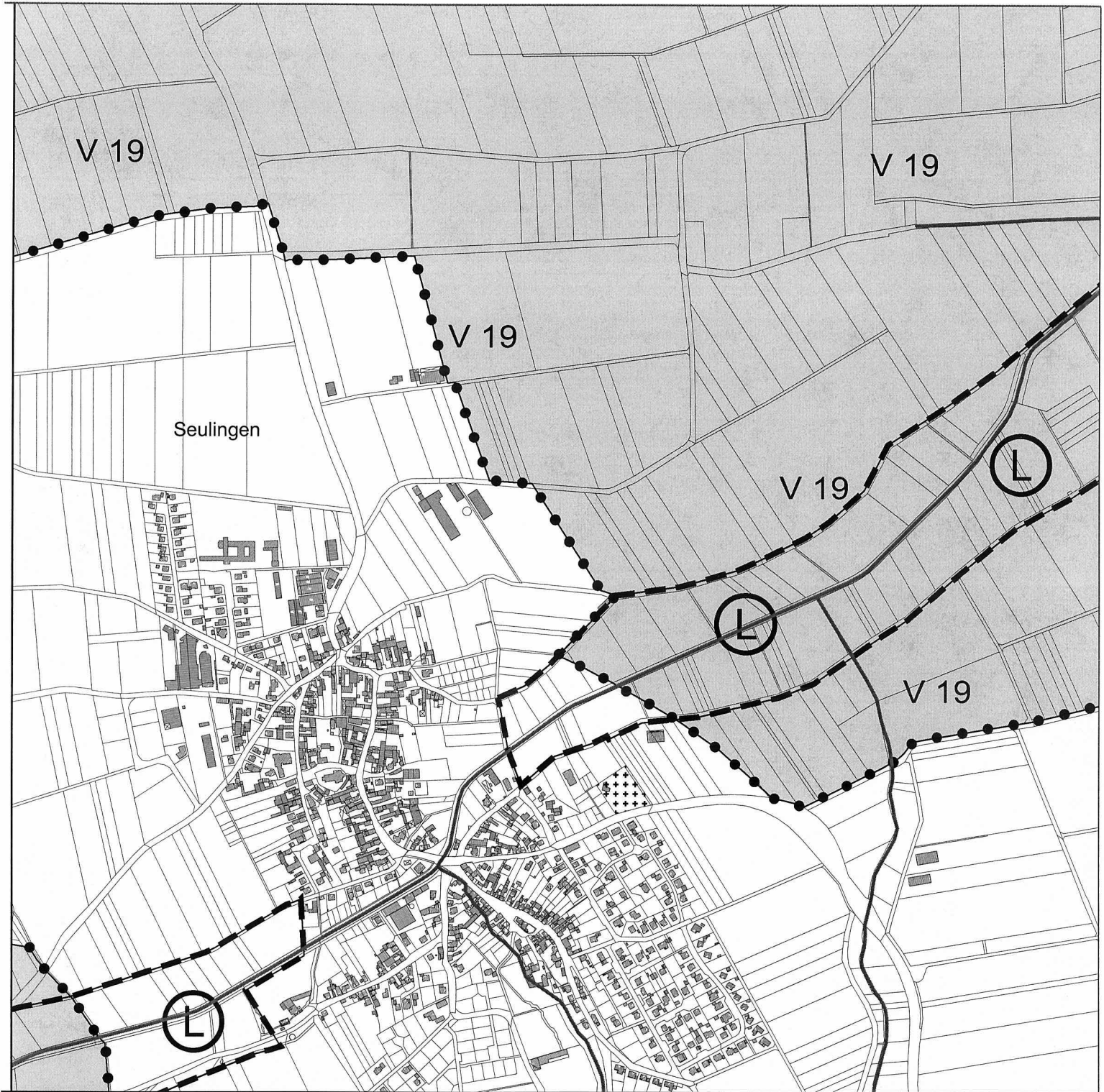
Der Landrat



Umsetzungsfläche
Vogelschutzgebiet V 19

Göttingen, den 11.05.2005 (Schermann)

Bei Darstellung der Grenzen durch Linien verläuft die tatsächliche Grenze in der Mitte der verwandten Symbole (Striche, Punkte)



Kartengrundlage ALK u. ATKIS-DLM-25/1: Führung u. Nutzung eines Sekundärnachweises durch die GLL Northeim, Katasteramt Göttingen u. die LGN



Landschaftsschutzgebiet (Teilfläche)

Landkreis Göttingen

Der Landrat



Umsetzungsfläche
Vogelschutzgebiet V 19

Göttingen, den 11.05.2005 (Schermann)

Bei Darstellung der Grenzen durch Linien verläuft die tatsächliche Grenze in der Mitte der verwandten Symbole (Striche, Punkte)




Kartengrundlage ALK u. ATKIS-DLM-25/1: Führung u. Nutzung eines Sekundärnachweises durch die GLL Northeim, Katasteramt Göttingen u. die LGN



Landschaftsschutzgebiet (Teilfläche)

Landkreis Göttingen

Der Landrat



Umsetzungsfläche
Vogelschutzgebiet V 19

Göttingen, den 11.05.2005 (Schermann)

Bei Darstellung der Grenzen durch Linien verläuft die tatsächliche Grenze in der Mitte der verwandten Symbole (Striche, Punkte)



Kartengrundlage ALK u. ATKIS-DLM-25/1: Führung u. Nutzung eines Sekundärnachweises durch die GLL Northeim, Katasteramt Göttingen u. die LGN



Landschaftsschutzgebiet (Teilfläche)

Landkreis Göttingen

Der Landrat



Umsetzungsfläche
Vogelschutzgebiet V 19

Göttingen, den 11.05.2005 (Schermann)

Bei Darstellung der Grenzen durch Linien verläuft die tatsächliche Grenze in der Mitte der verwandten Symbole (Striche, Punkte)



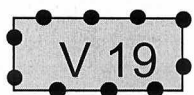
Kartengrundlage ALK u. ATKIS-DLM-25/1: Führung u. Nutzung eines Sekundärnachweises durch die GLL Northeim, Katasteramt Göttingen u. die LGN



Landschaftsschutzgebiet (Teilfläche)

Landkreis Göttingen

Der Landrat



Umsetzungsfläche
Vogelschutzgebiet V 19

Göttingen, den 11.05.2005 (Schermann)

Bei Darstellung der Grenzen durch Linien verläuft die tatsächliche Grenze in der Mitte der verwandten Symbole (Striche, Punkte)

Landschaftsschutzgebiet
"Untereichsfeld"

Anlage Nr. 48
zur Verordnung
Maßstab 1:10.000




Kartengrundlage ALK u. ATKIS-DLM-25/1: Führung u. Nutzung eines Sekundärnachweises durch die
GLL Northeim, Katasteramt Göttingen u. die LGN



Landschaftsschutzgebiet (Teilfläche)

Landkreis Göttingen

Der Landrat



Umsetzungsfläche
Vogelschutzgebiet V 19

Göttingen, den 11.05.2005 (Schermann)

Bei Darstellung der Grenzen durch Linien verläuft die tatsächliche Grenze in der Mitte der verwandten Symbole (Striche, Punkte)

Landschaftsschutzgebiet
"Untereichsfeld"

Anlage Nr. 49
zur Verordnung
Maßstab 1:10.000



Kartengrundlage ALK u. ATKIS-DLM-25/1: Führung u. Nutzung eines Sekundärnachweises durch die GLL Northeim, Katasteramt Göttingen u. die LGN



Landschaftsschutzgebiet (Teilfläche)

Landkreis Göttingen

Der Landrat



Umsetzungsfläche
Vogelschutzgebiet V 19

Göttingen, den 11.05.2005 (Schermann)

Bei Darstellung der Grenzen durch Linien verläuft die tatsächliche Grenze in der Mitte der verwandten Symbole (Striche, Punkte)



Kartengrundlage ALK u. ATKIS-DLM-25/1: Führung u. Nutzung eines Sekundärnachweises durch die GLL Northeim, Katasteramt Göttingen u. die LGN



Landschaftsschutzgebiet (Teilfläche)

Landkreis Göttingen

Der Landrat



Umsetzungsfläche
Vogelschutzgebiet V 19

Göttingen, den 11.05.2005 (Schermann)

Bei Darstellung der Grenzen durch Linien verläuft die tatsächliche Grenze in der Mitte der verwandten Symbole (Striche, Punkte)

Landschaftsschutzgebiet
"Untereichsfeld"

Anlage Nr. 51
zur Verordnung
Maßstab 1:10.000



Kartengrundlage ALK u. ATKIS-DLM-25/1: Führung u. Nutzung eines Sekundärnachweises durch die GLL Northeim, Katasteramt Göttingen u. die LGN



Landschaftsschutzgebiet (Teilfläche)

Landkreis Göttingen

Der Landrat



Umsetzungsfläche
Vogelschutzgebiet V 19

Göttingen, den 11.05.2005 (Schermann)

Bei Darstellung der Grenzen durch Linien verläuft die tatsächliche Grenze in der Mitte der verwandten Symbole (Striche, Punkte)

Landschaftsschutzgebiet
"Untereichsfeld"

Anlage Nr. 52
zur Verordnung
Maßstab 1:10.000



Kartengrundlage ALK u. ATKIS-DLM-25/1: Führung u. Nutzung eines Sekundärnachweises durch die
GLL Northeim, Katasteramt Göttingen u. die LGN



Landschaftsschutzgebiet (Teilfläche)

Landkreis Göttingen

Der Landrat

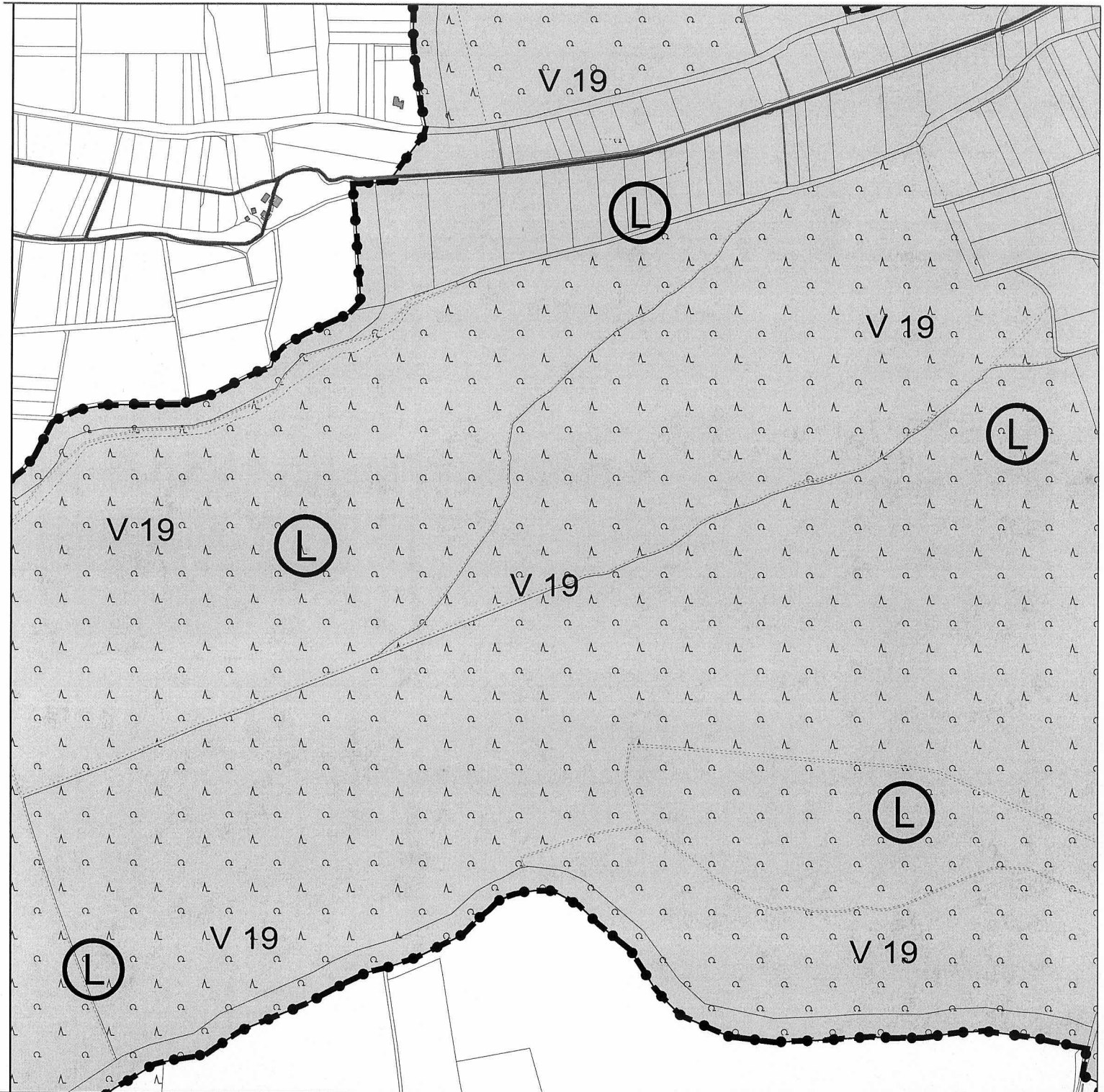


Umsetzungsfläche
Vogelschutzgebiet V 19

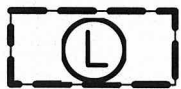
Schermann

Göttingen, den 11.05.2005 (Schermann)

Bei Darstellung der Grenzen durch Linien verläuft die tatsächliche Grenze in der Mitte der verwandten Symbole (Striche, Punkte)




Kartengrundlage ALK u. ATKIS-DLM-25/1: Führung u. Nutzung eines Sekundärnachweises durch die GLL Northeim, Katasteramt Göttingen u. die LGN



Landschaftsschutzgebiet (Teilfläche)

Landkreis Göttingen

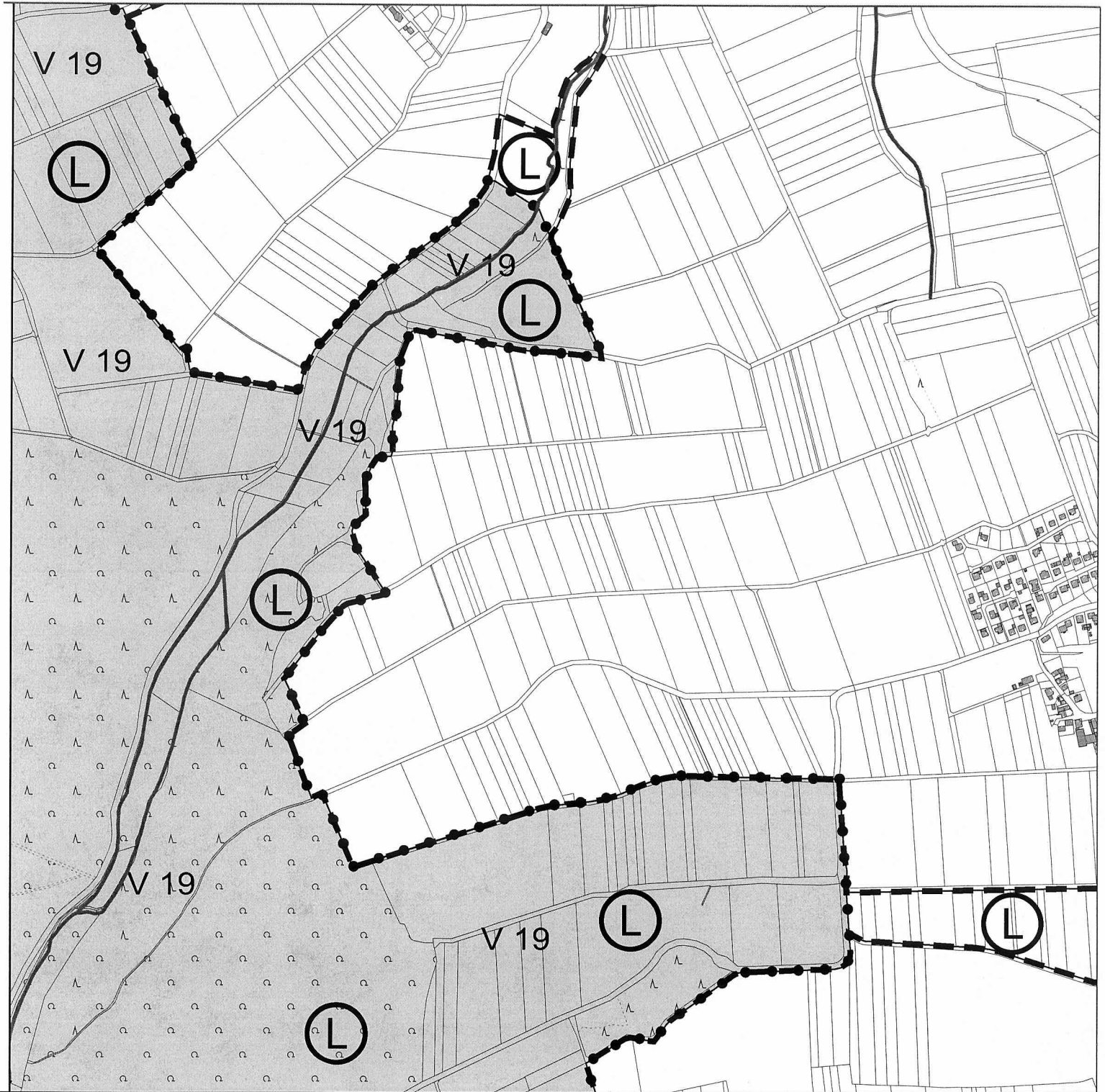
Der Landrat



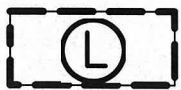
Umsetzungsfläche
Vogelschutzgebiet V 19

Göttingen, den 11.05.2005 (Schermann)

Bei Darstellung der Grenzen durch Linien verläuft die tatsächliche Grenze in der Mitte der verwandten Symbole (Striche, Punkte)



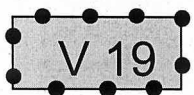
Kartengrundlage ALK u. ATKIS-DLM-25/1: Führung u. Nutzung eines Sekundärnachweises durch die GLL Northeim, Katasteramt Göttingen u. die LGN



Landschaftsschutzgebiet (Teilfläche)

Landkreis Göttingen

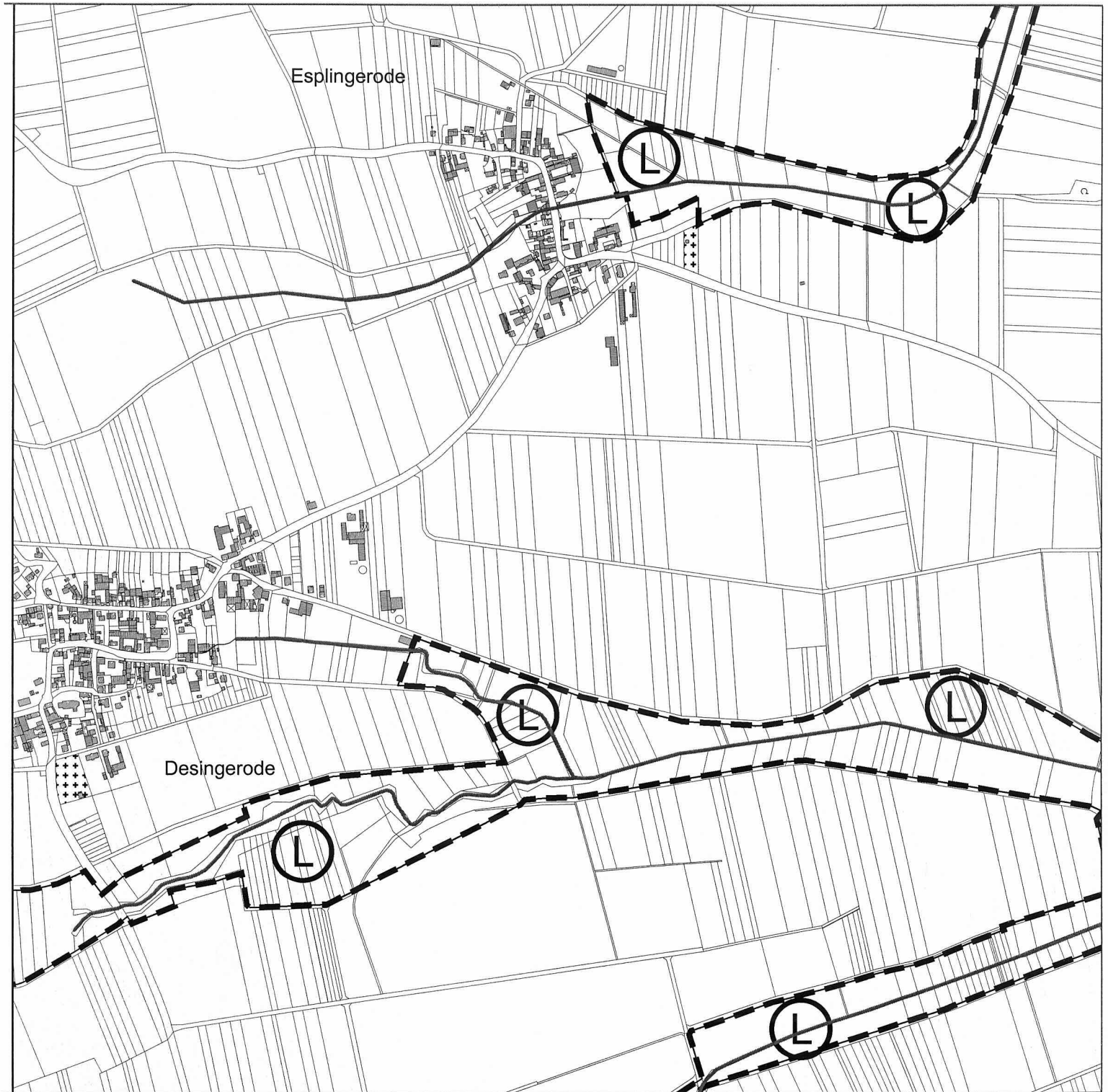
Der Landrat



Umsetzungsfläche
Vogelschutzgebiet V 19

Göttingen, den 11.05.2005 (Schermann)

Bei Darstellung der Grenzen durch Linien verläuft die tatsächliche Grenze in der Mitte der verwandten Symbole (Striche, Punkte)



Kartengrundlage ALK u. ATKIS-DLM-25/1: Führung u. Nutzung eines Sekundärnachweises durch die GLL Northeim, Katasteramt Göttingen u. die LGN



Landschaftsschutzgebiet (Teilfläche)

Landkreis Göttingen

Der Landrat



Umsetzungsfläche
Vogelschutzgebiet V 19

Göttingen, den 11.05.2005 (Schermann)

Bei Darstellung der Grenzen durch Linien verläuft die tatsächliche Grenze in der Mitte der verwandten Symbole (Striche, Punkte)



Kartengrundlage ALK u. ATKIS-DLM-25/1: Führung u. Nutzung eines Sekundärnachweises durch die GLL Northeim, Katasteramt Göttingen u. die LGN



Landschaftsschutzgebiet (Teilfläche)

Landkreis Göttingen

Der Landrat



Umsetzungsfläche
Vogelschutzgebiet V 19

Schermann

Göttingen, den 11.05.2005 (Schermann)

Bei Darstellung der Grenzen durch Linien verläuft die tatsächliche Grenze in der Mitte der verwandten Symbole (Striche, Punkte)




Kartengrundlage ALK u. ATKIS-DLM-25/1: Führung u. Nutzung eines Sekundärnachweises durch die GLL Northeim, Katasteramt Göttingen u. die LGN



Landschaftsschutzgebiet (Teilfläche)

Landkreis Göttingen

Der Landrat



Umsetzungsfläche
Vogelschutzgebiet V 19

Göttingen, den 11.05.2005 (Schermann)

Bei Darstellung der Grenzen durch Linien verläuft die tatsächliche Grenze in der Mitte der verwandten Symbole (Striche, Punkte)




Kartengrundlage ALK u. ATKIS-DLM-25/1: Führung u. Nutzung eines Sekundärnachweises durch die GLL Norheim, Katasteramt Göttingen u. die LGN



Landschaftsschutzgebiet (Teilfläche)

Landkreis Göttingen

Der Landrat



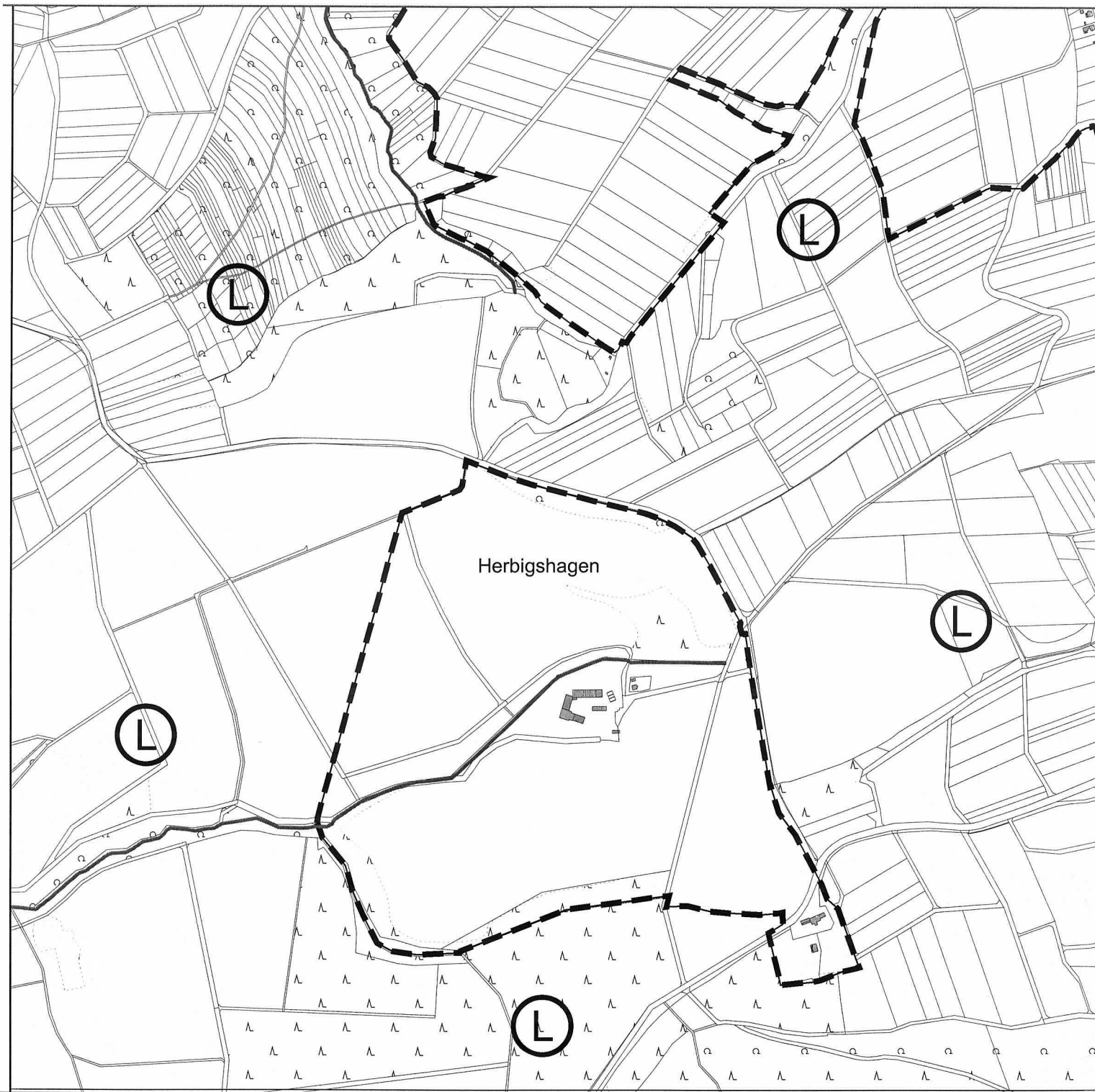
Umsetzungsfläche
Vogelschutzgebiet V 19

Göttingen, den 11.05.2005 (Schermann)

Bei Darstellung der Grenzen durch Linien verläuft die tatsächliche Grenze in der Mitte der verwandten Symbole (Striche, Punkte)

Landschaftsschutzgebiet "Untereichsfeld"

Anlage Nr. 59
zur Verordnung
Maßstab 1:10.000



Kartengrundlage ALK u. ATKIS-DLM-25/1: Führung u. Nutzung eines Sekundärnachweises durch die GLL Northeim, Katasteramt Göttingen u. die LGN



Landschaftsschutzgebiet (Teilfläche)

Landkreis Göttingen

Der Landrat



Umsetzungsfläche
Vogelschutzgebiet V 19

Göttingen, den 11.05.2005 (Schermann)

Bei Darstellung der Grenzen durch Linien verläuft die tatsächliche Grenze in der Mitte der verwandten Symbole (Striche, Punkte)

Landschaftsschutzgebiet
"Untereichsfeld"

Anlage Nr. 60
zur Verordnung
Maßstab 1:10.000



Kartengrundlage ALK u. ATKIS-DLM-25/1: Führung u. Nutzung eines Sekundärnachweises durch die GLL Northeim, Katasteramt Göttingen u. die LGN



Landschaftsschutzgebiet (Teilfläche)

Landkreis Göttingen

Der Landrat



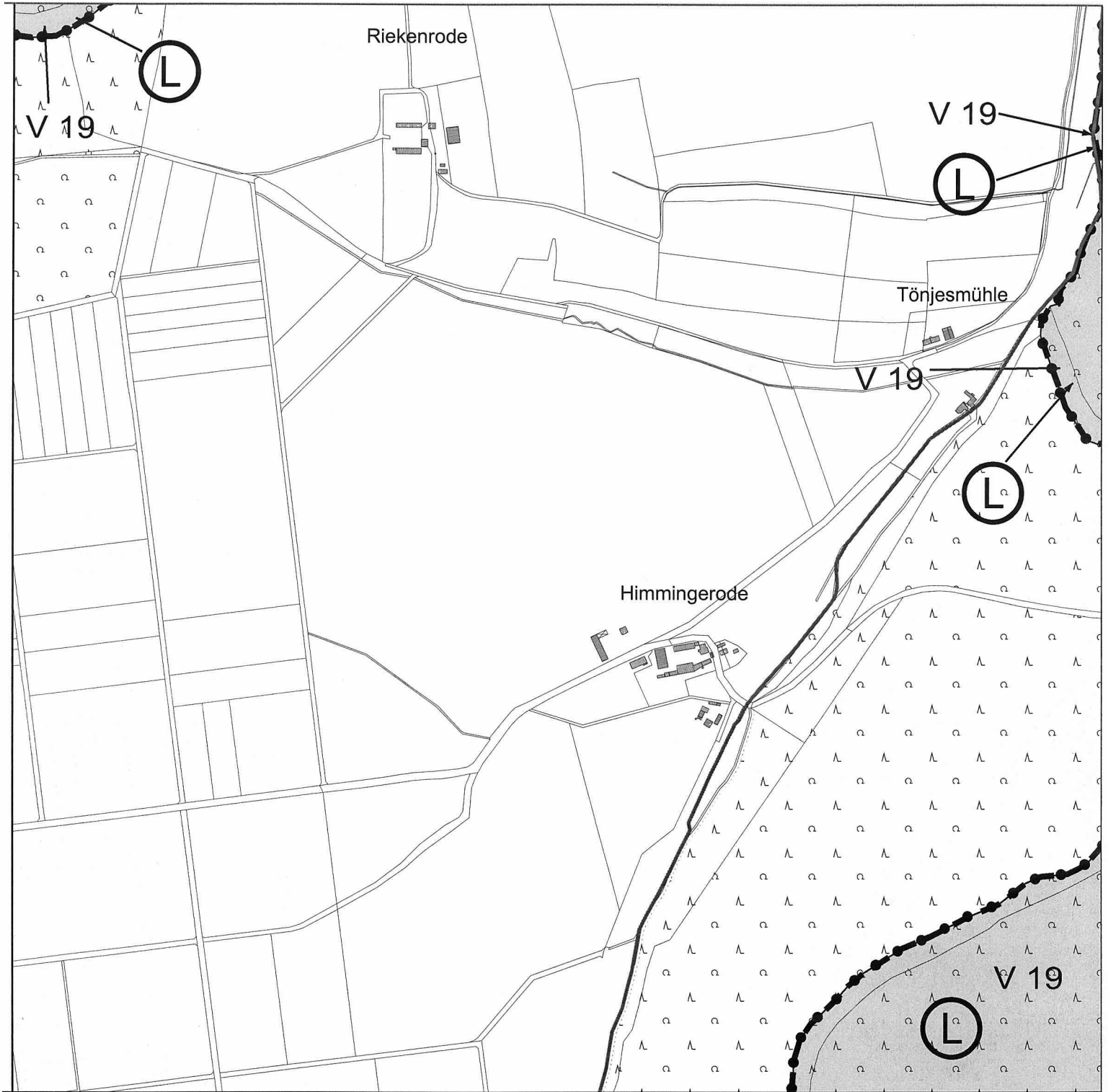
Umsetzungsfläche
Vogelschutzgebiet V 19

Göttingen, den 11.05.2005 (Schermann)

Bei Darstellung der Grenzen durch Linien verläuft die tatsächliche Grenze in der Mitte der verwandten Symbole (Striche, Punkte)

Landschaftsschutzgebiet
"Untereichsfeld"

Anlage Nr. 61
 zur Verordnung
 Maßstab 1:10.000



Kartengrundlage ALK u. ATKIS-DLM-25/1: Führung u. Nutzung eines Sekundärnachweises durch die GLL Northeim, Katasteramt Göttingen u. die LGN



Landschaftsschutzgebiet (Teilfläche)

Landkreis Göttingen

Der Landrat

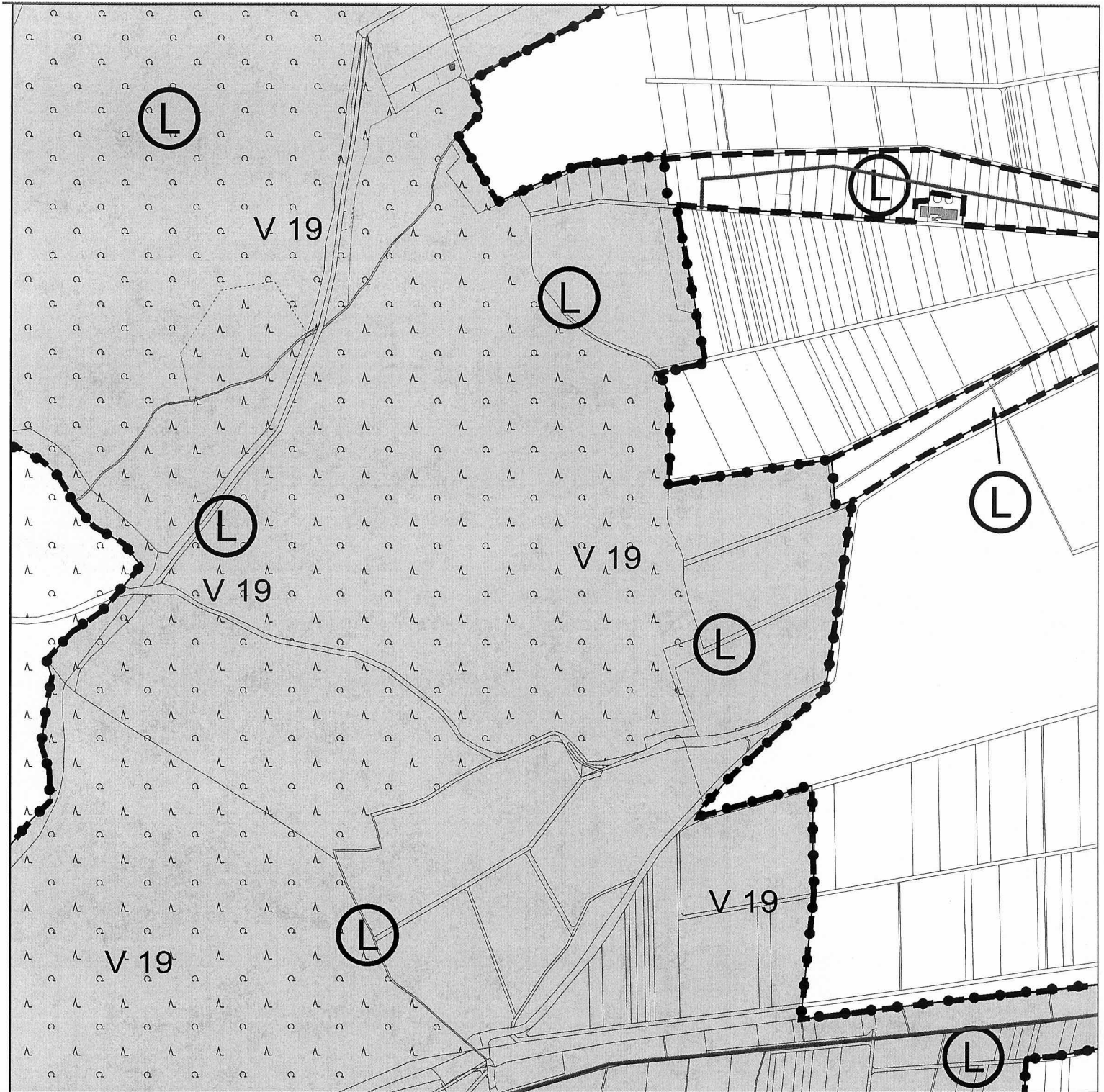


Umsetzungsfläche
 Vogelschutzgebiet V 19

Schermann

Göttingen, den 11.05.2005 (Schermann)

Bei Darstellung der Grenzen durch Linien verläuft die tatsächliche Grenze in der Mitte der verwandten Symbole (Striche, Punkte)



Kartengrundlage ALK u. ATKIS-DLM-25/1: Führung u. Nutzung eines Sekundärnachweises durch die GLL Northeim, Katasteramt Göttingen u. die LGN



Landschaftsschutzgebiet (Teilfläche)

Landkreis Göttingen

Der Landrat



Umsetzungsfläche
Vogelschutzgebiet V 19

Schermann

Göttingen, den 11.05.2005 (Schermann)

Bei Darstellung der Grenzen durch Linien verläuft die tatsächliche Grenze in der Mitte der verwandten Symbole (Striche, Punkte)



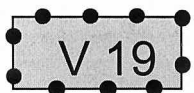
Kartengrundlage ALK u. ATKIS-DLM-25/1: Führung u. Nutzung eines Sekundärnachweises durch die GLL Northeim, Katasteramt Göttingen u. die LGN



Landschaftsschutzgebiet (Teilfläche)

Landkreis Göttingen

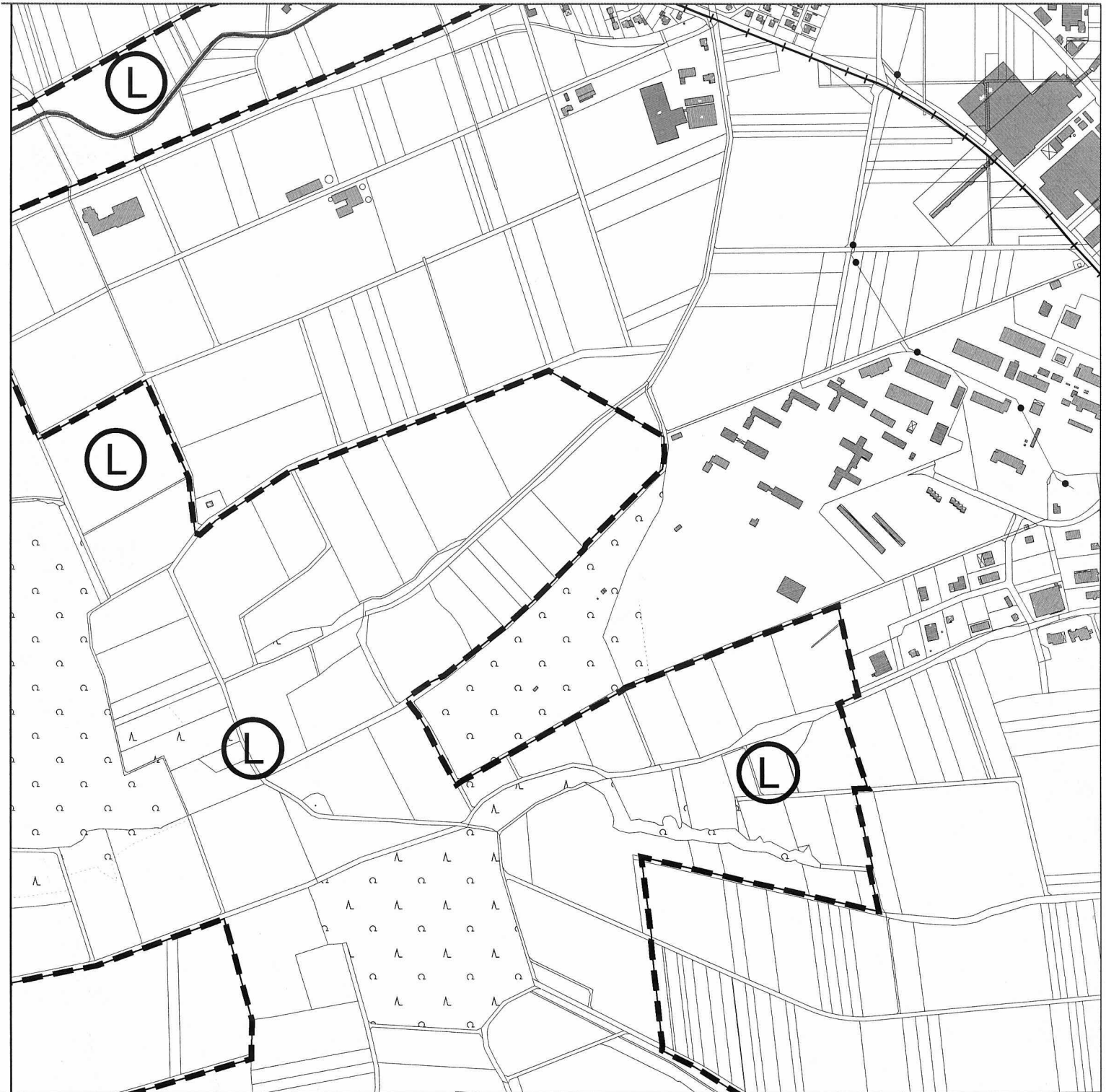
Der Landrat



Umsetzungsfläche
Vogelschutzgebiet V 19

Göttingen, den 11.05.2005 (Schermann)

Bei Darstellung der Grenzen durch Linien verläuft die tatsächliche Grenze in der Mitte der verwandten Symbole (Striche, Punkte)



Kartengrundlage ALK u. ATKIS-DLM-25/1: Führung u. Nutzung eines Sekundärnachweises durch die GLL Northeim, Katasteramt Göttingen u. die LGN



Landschaftsschutzgebiet (Teilfläche)

Landkreis Göttingen

Der Landrat



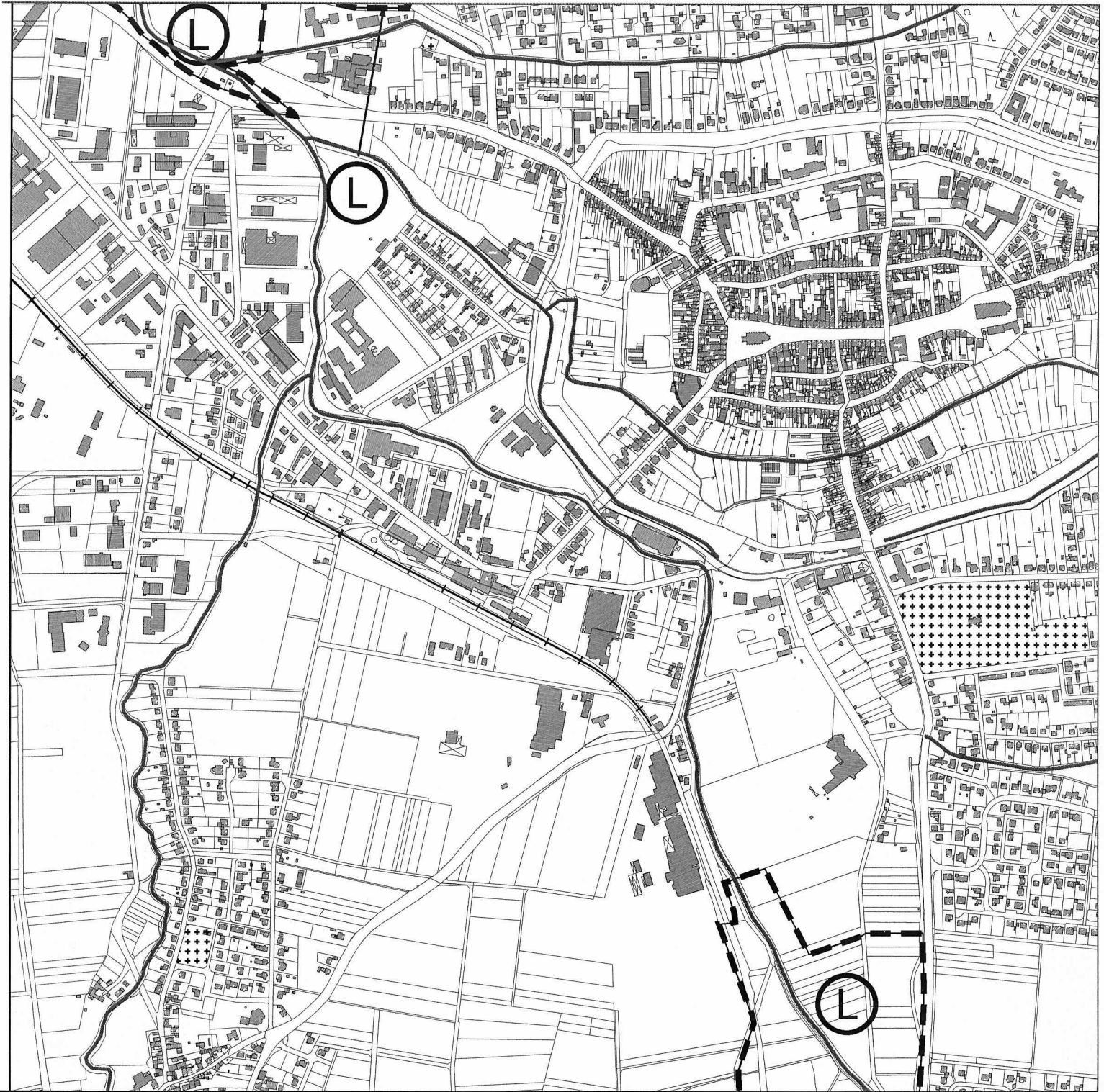
Umsetzungsfläche
Vogelschutzgebiet V 19

Göttingen, den 11.05.2005 (Schermann)

Bei Darstellung der Grenzen durch Linien verläuft die tatsächliche Grenze in der Mitte der verwandten Symbole (Striche, Punkte)

Landschaftsschutzgebiet
"Untereichsfeld"

Anlage Nr. 65
zur Verordnung
Maßstab 1:10.000



Kartengrundlage ALK u. ATKIS-DLM-25/1: Führung u. Nutzung eines Sekundärnachweises durch die GLL Northeim, Katasteramt Göttingen u. die LGN



Landschaftsschutzgebiet (Teilfläche)

Landkreis Göttingen

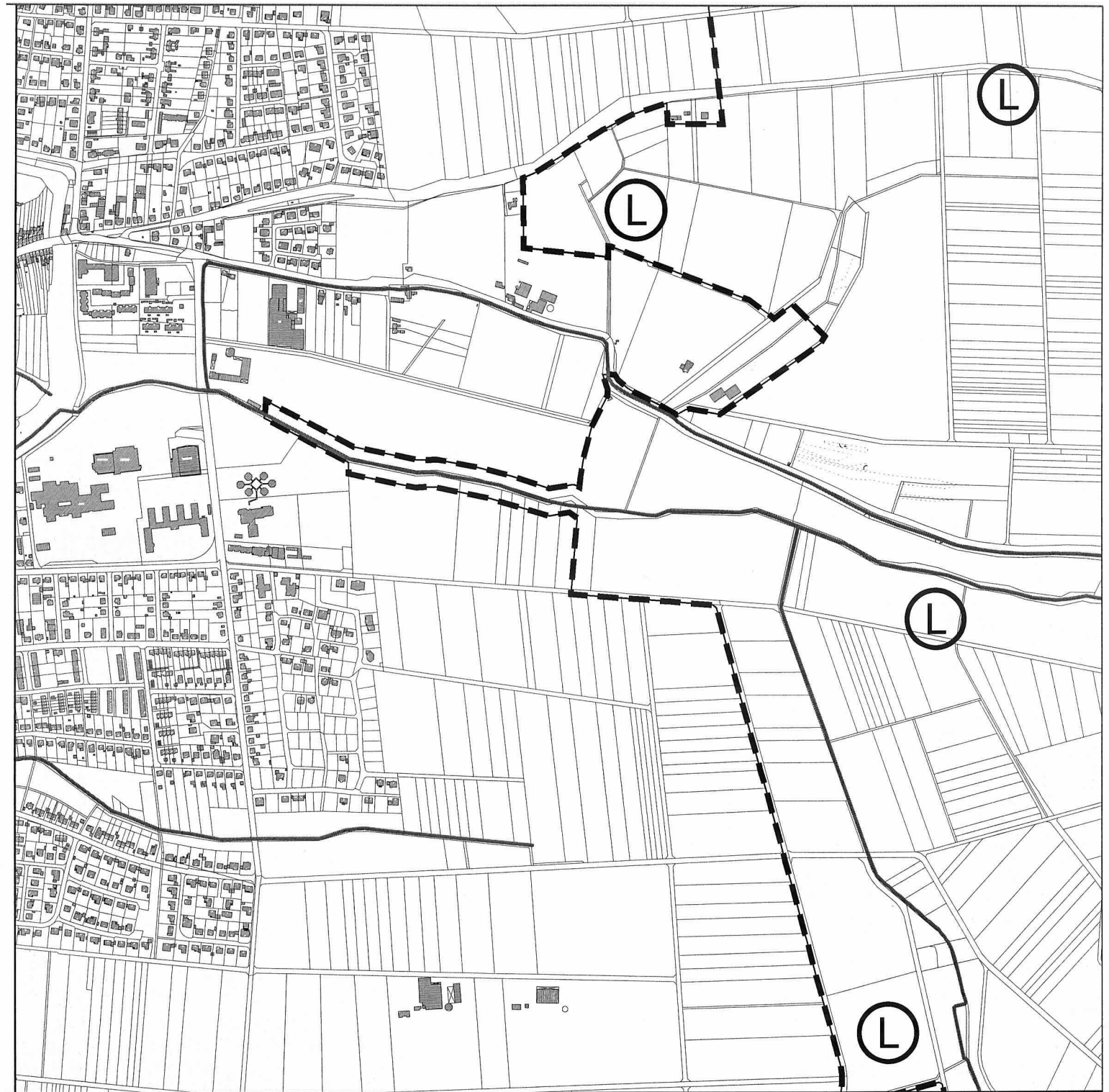
Der Landrat



Umsetzungsfläche
Vogelschutzgebiet V 19

Göttingen, den 11.05.2005 (Schermann)

Bei Darstellung der Grenzen durch Linien verläuft die tatsächliche Grenze in der Mitte der verwandten Symbole (Striche, Punkte)



Kartengrundlage ALK u. ATKIS-DLM-25/1: Führung u. Nutzung eines Sekundärnachweises durch die GLL Northeim, Katasteramt Göttingen u. die LGN



Landschaftsschutzgebiet (Teilfläche)

Landkreis Göttingen

Der Landrat



Umsetzungsfläche
Vogelschutzgebiet V 19

Göttingen, den 11.05.2005 (Schermann)

Bei Darstellung der Grenzen durch Linien verläuft die tatsächliche Grenze in der Mitte der verwandten Symbole (Striche, Punkte)

Landschaftsschutzgebiet
"Untereichsfeld"

Anlage Nr. 67
zur Verordnung
Maßstab 1:10.000



Kartengrundlage ALK u. ATKIS-DLM-25/1: Führung u. Nutzung eines Sekundärnachweises durch die GLL Northeim, Katasteramt Göttingen u. die LGN



Landschaftsschutzgebiet (Teilfläche)

Landkreis Göttingen


Der Landrat



Umsetzungsfläche
Vogelschutzgebiet V 19

Göttingen, den 11.05.2005 (Schermann)

Bei Darstellung der Grenzen durch Linien verläuft die tatsächliche Grenze in der Mitte der verwandten Symbole (Striche, Punkte)



Kartengrundlage ALK u. ATKIS-DLM-25/1: Führung u. Nutzung eines Sekundärnachweises durch die GLL Northeim, Katasteramt Göttingen u. die LGN



Landschaftsschutzgebiet (Teilfläche)

Landkreis Göttingen

Der Landrat



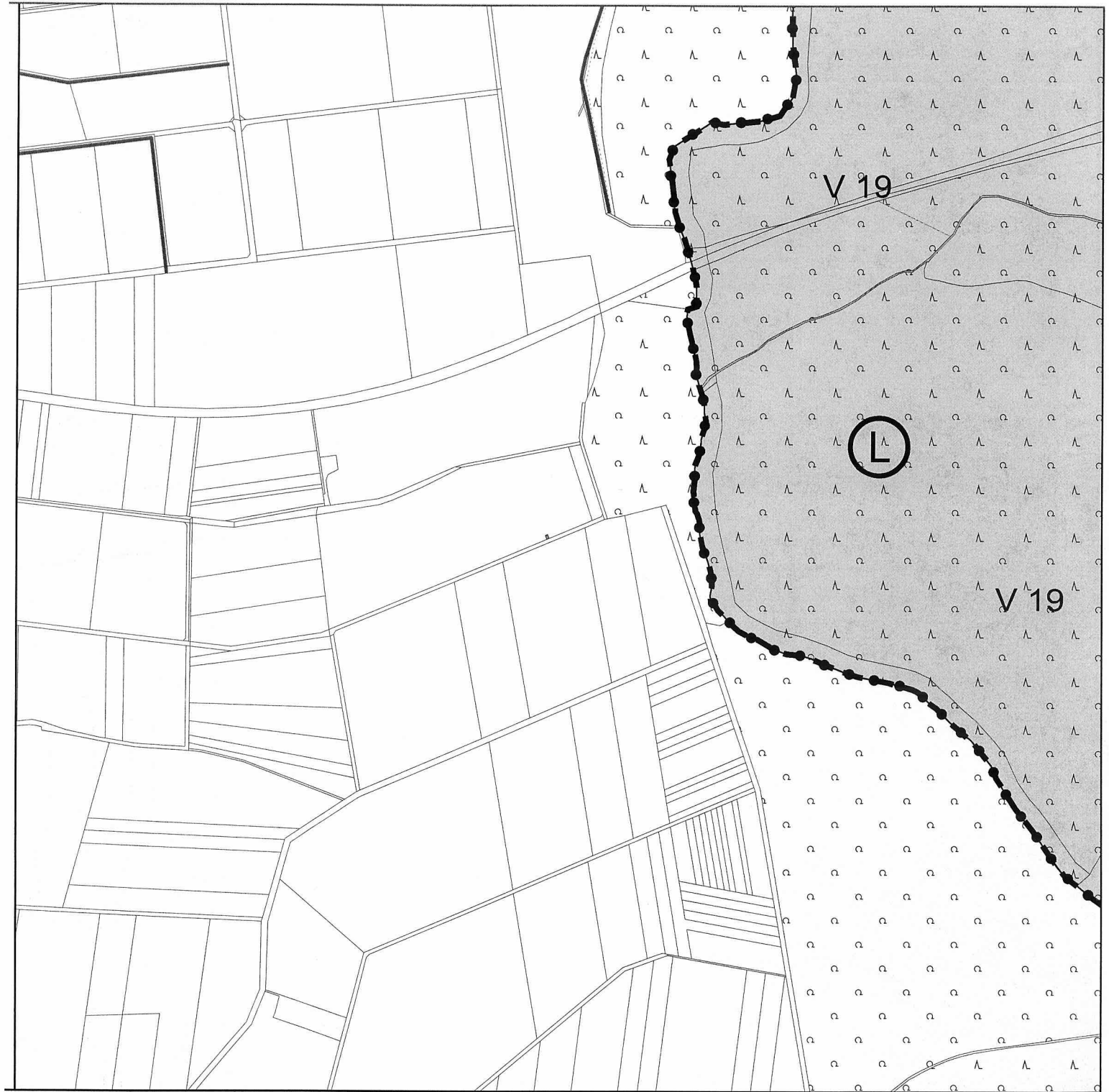
Umsetzungsfläche
Vogelschutzgebiet V 19

Göttingen, den 11.05.2005 (Schermann)

Bei Darstellung der Grenzen durch Linien verläuft die tatsächliche Grenze in der Mitte der verwandten Symbole (Striche, Punkte)

Landschaftsschutzgebiet
"Untereichsfeld"

Anlage Nr. 69
zur Verordnung
Maßstab 1:10.000



Kartengrundlage ALK u. ATKIS-DLM-25/1: Führung u. Nutzung eines Sekundärnachweises durch die GLL Northeim, Katasteramt Göttingen u. die LGN



Landschaftsschutzgebiet (Teilfläche)

Landkreis Göttingen

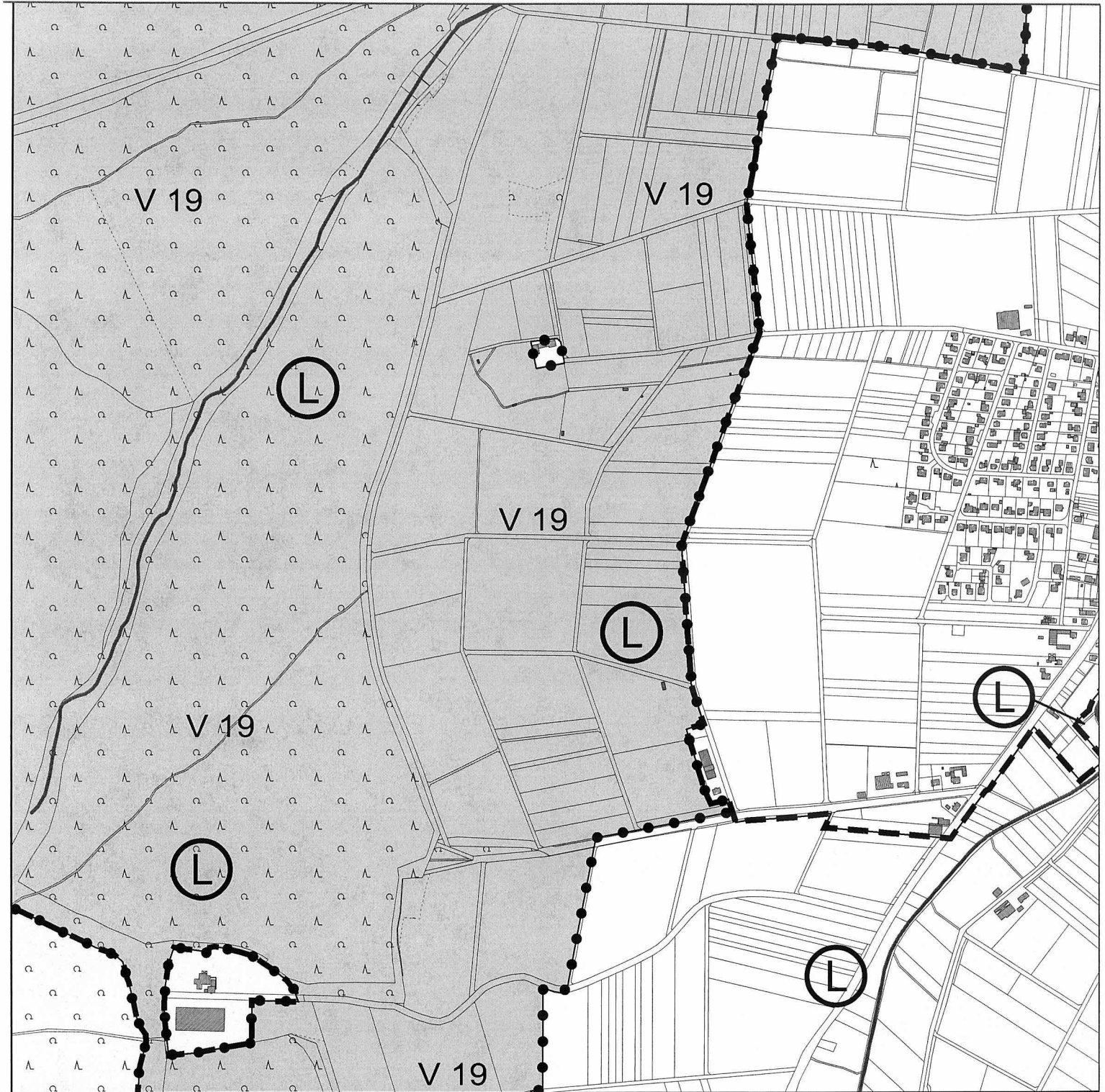
Der Landrat



Umsetzungsfläche
Vogelschutzgebiet V 19

Göttingen, den 11.05.2005 (Schermann)

Bei Darstellung der Grenzen durch Linien verläuft die tatsächliche Grenze in der Mitte der verwandten Symbole (Striche, Punkte)



Kartengrundlage ALK u. ATKIS-DLM-25/1: Führung u. Nutzung eines Sekundärnachweises durch die GLL Northeim, Katasteramt Göttingen u. die LGN



Landschaftsschutzgebiet (Teilfläche)

Landkreis Göttingen

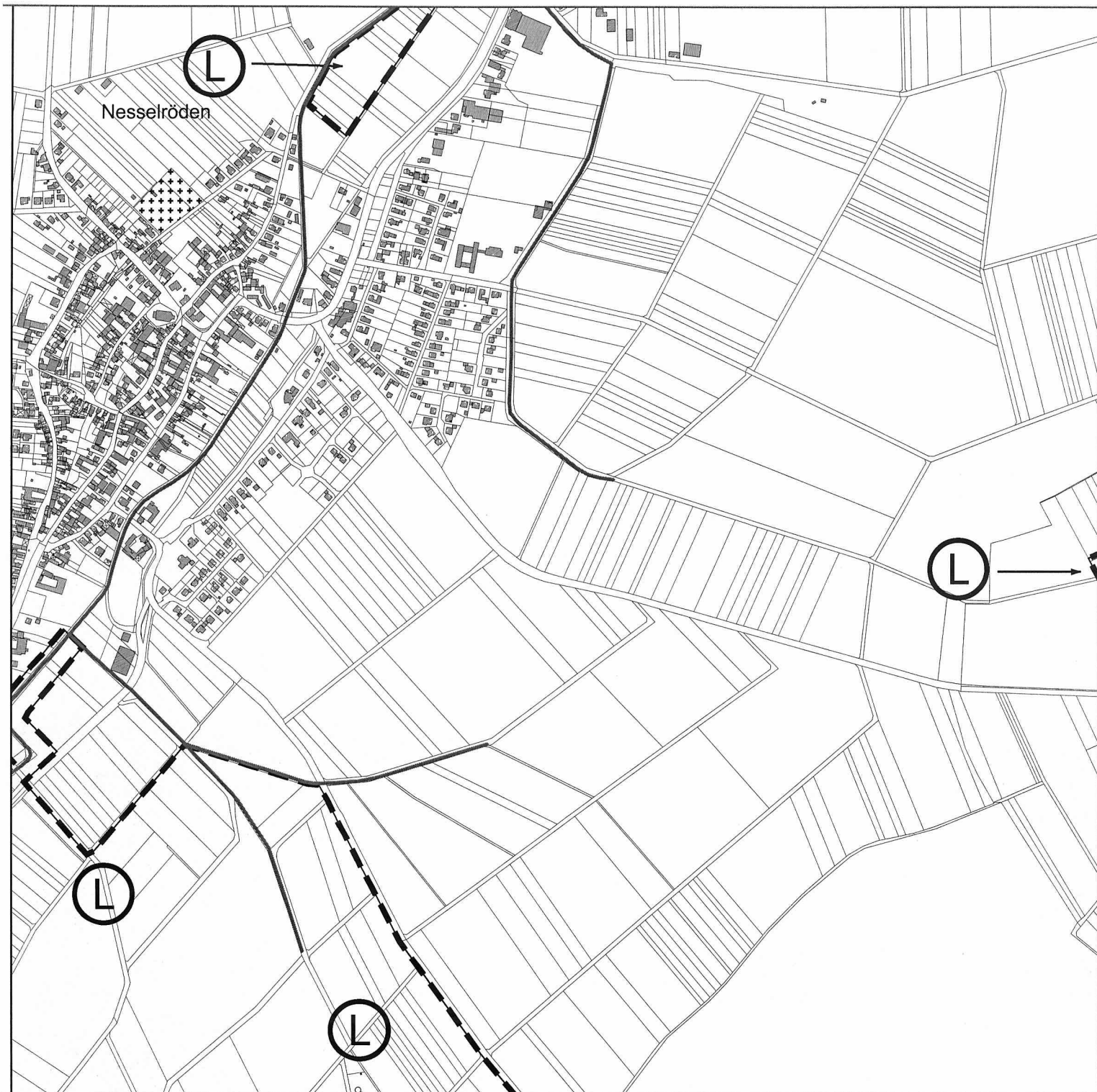
Der Landrat



Umsetzungsfläche
Vogelschutzgebiet V 19

Göttingen, den 11.05.2005 (Schermann)

Bei Darstellung der Grenzen durch Linien verläuft die tatsächliche Grenze in der Mitte der verwandten Symbole (Striche, Punkte)



Kartengrundlage ALK u. ATKIS-DLM-25/1: Führung u. Nutzung eines Sekundärnachweises durch die GLL Northeim, Katasteramt Göttingen u. die LGN



Landschaftsschutzgebiet (Teilfläche)

Landkreis Göttingen

Der Landrat



Umsetzungsfläche
Vogelschutzgebiet V 19

Göttingen, den 11.05.2005 (Schermann)

Bei Darstellung der Grenzen durch Linien verläuft die tatsächliche Grenze in der Mitte der verwandten Symbole (Striche, Punkte)

Landschaftsschutzgebiet
"Untereichsfeld"

Anlage Nr. 72
zur Verordnung
Maßstab 1:10.000




Kartengrundlage ALK u. ATKIS-DLM-25/1: Führung u. Nutzung eines Sekundärnachweises durch die GLL Northeim, Katasteramt Göttingen u. die LGN



Landschaftsschutzgebiet (Teilfläche)

Landkreis Göttingen

Der Landrat



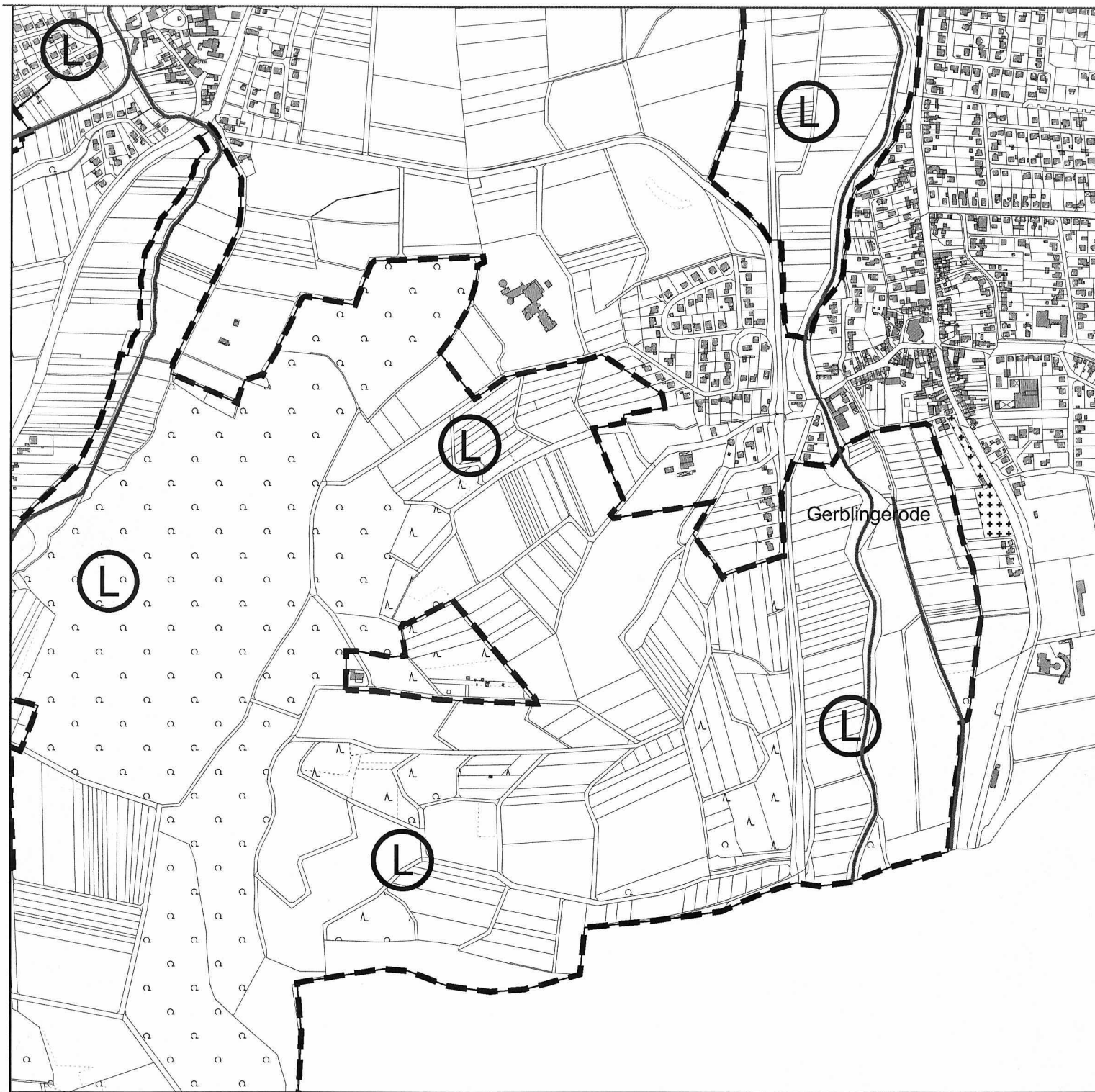
Umsetzungsfläche
Vogelschutzgebiet V 19

Göttingen, den 11.05.2005 (Schermann)

Bei Darstellung der Grenzen durch Linien verläuft die tatsächliche Grenze in der Mitte der verwandten Symbole (Striche, Punkte)

Landschaftsschutzgebiet
"Untereichsfeld"

Anlage Nr. 73
zur Verordnung
Maßstab 1:10.000




Kartengrundlage ALK u. ATKIS-DLM-25/1: Führung u. Nutzung eines Sekundärnachweises durch die GLL Northeim, Katasteramt Göttingen u. die LGN



Landschaftsschutzgebiet (Teilfläche)

Landkreis Göttingen

Der Landrat



Umsetzungsfläche
Vogelschutzgebiet V 19

Göttingen, den 11.05.2005 (Schermann)

Bei Darstellung der Grenzen durch Linien verläuft die tatsächliche Grenze in der Mitte der verwandten Symbole (Striche, Punkte)

Landschaftsschutzgebiet
"Untereichsfeld"

Anlage Nr. 74
zur Verordnung
Maßstab 1:10.000



Kartengrundlage ALK u. ATKIS-DLM-25/1: Führung u. Nutzung eines Sekundärnachweises durch die GLL Northeim, Katasteramt Göttingen u. die LGN



Landschaftsschutzgebiet (Teilfläche)

Landkreis Göttingen

Der Landrat



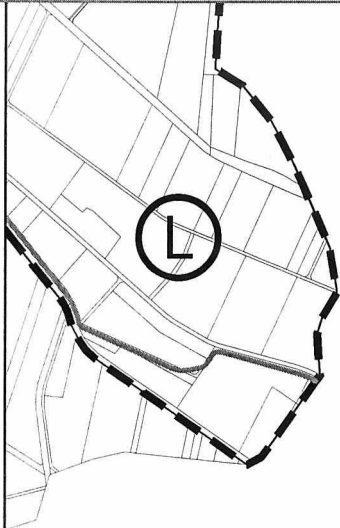
Umsetzungsfläche
Vogelschutzgebiet V 19

Göttingen, den 11.05.2005 (Schermann)

Bei Darstellung der Grenzen durch Linien verläuft die tatsächliche Grenze in der Mitte der verwandten Symbole (Striche, Punkte)

Landschaftsschutzgebiet
"Untereichsfeld"

Anlage Nr. 75
zur Verordnung
Maßstab 1:10.000




Kartengrundlage ALK u. ATKIS-DLM-25/1: Führung u. Nutzung eines Sekundärnachweises durch die GLL Northeim, Katasteramt Göttingen u. die LGN



Landschaftsschutzgebiet (Teilfläche)

Landkreis Göttingen

Der Landrat



Umsetzungsfläche
Vogelschutzgebiet V 19

Göttingen, den 11.05.2005 (Schermann)

Bei Darstellung der Grenzen durch Linien verläuft die tatsächliche Grenze in der Mitte der verwandten Symbole (Striche, Punkte)




Kartengrundlage ALK u. ATKIS-DLM-25/1: Führung u. Nutzung eines Sekundärnachweises durch die GLL Northeim, Katasteramt Göttingen u. die LGN



Landschaftsschutzgebiet (Teilfläche)

Landkreis Göttingen

Der Landrat

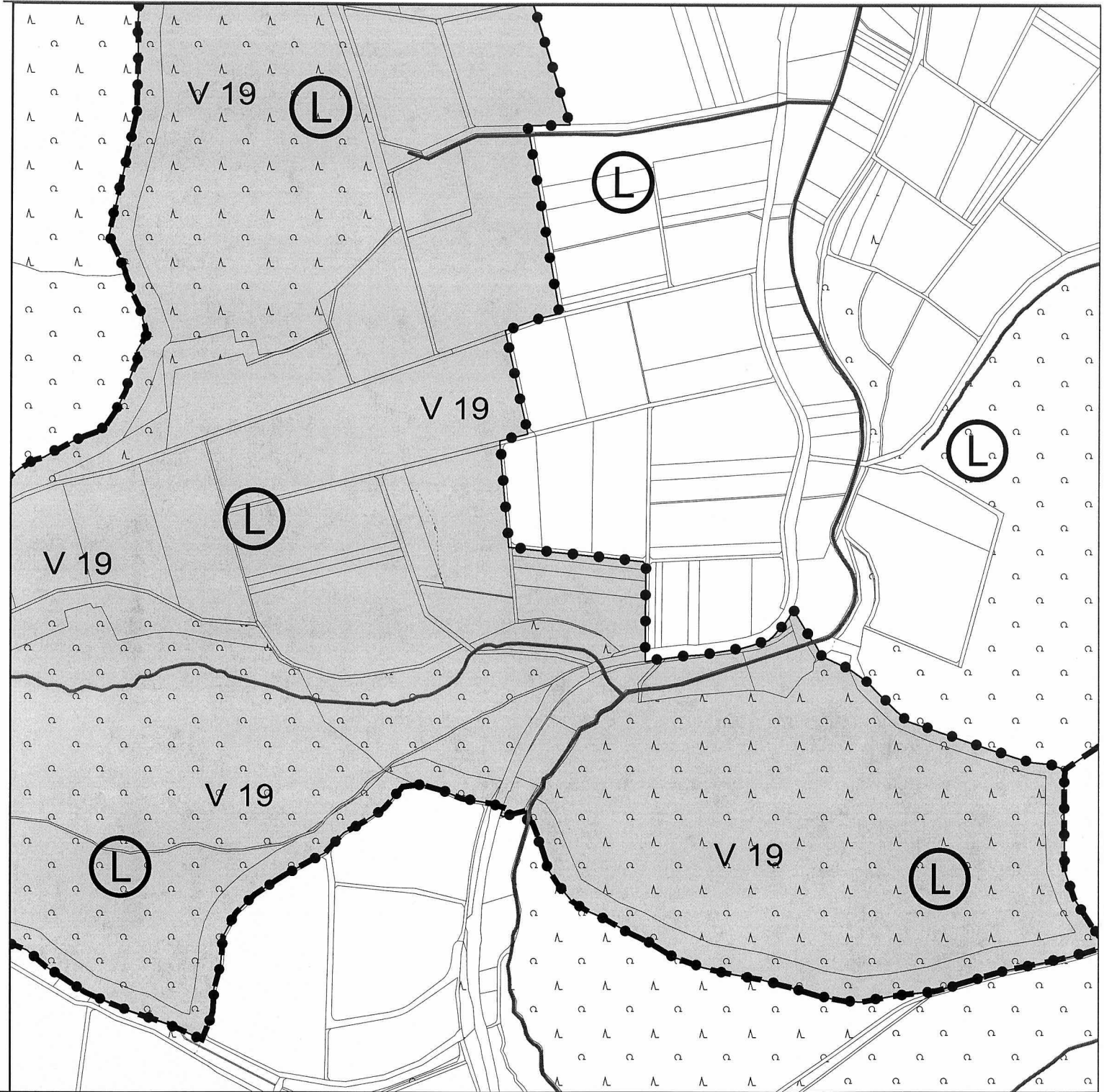


Umsetzungsfläche
Vogelschutzgebiet V 19

Schermann

Göttingen, den 11.05.2005 (Schermann)

Bei Darstellung der Grenzen durch Linien verläuft die tatsächliche Grenze in der Mitte der verwandten Symbole (Striche, Punkte)



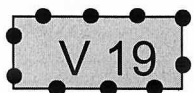
Kartengrundlage ALK u. ATKIS-DLM-25/1: Führung u. Nutzung eines Sekundärnachweises durch die GLL Northeim, Katasteramt Göttingen u. die LGN



Landschaftsschutzgebiet (Teilfläche)

Landkreis Göttingen

Der Landrat



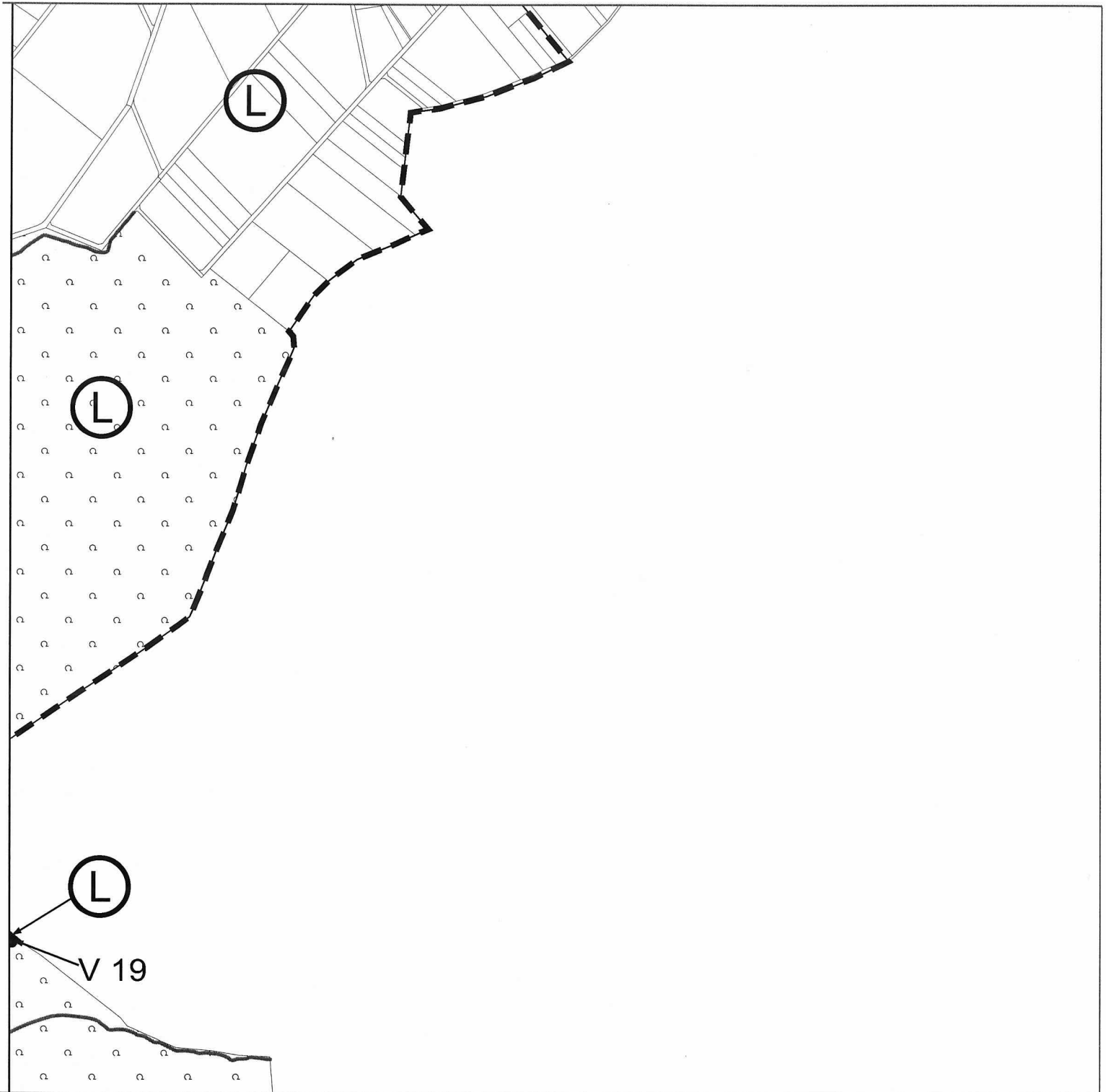
Umsetzungsfläche
Vogelschutzgebiet V 19

Göttingen, den 11.05.2005 (Schermann)

Bei Darstellung der Grenzen durch Linien verläuft die tatsächliche Grenze in der Mitte der verwandten Symbole (Striche, Punkte)

Landschaftsschutzgebiet
"Untereichsfeld"

Anlage Nr. 78
zur Verordnung
Maßstab 1:10.000



Kartengrundlage ALK u. ATKIS-DLM-25/1: Führung u. Nutzung eines Sekundärnachweises durch die GLL Northeim, Katasteramt Göttingen u. die LGN



Landschaftsschutzgebiet (Teilfläche)

Landkreis Göttingen

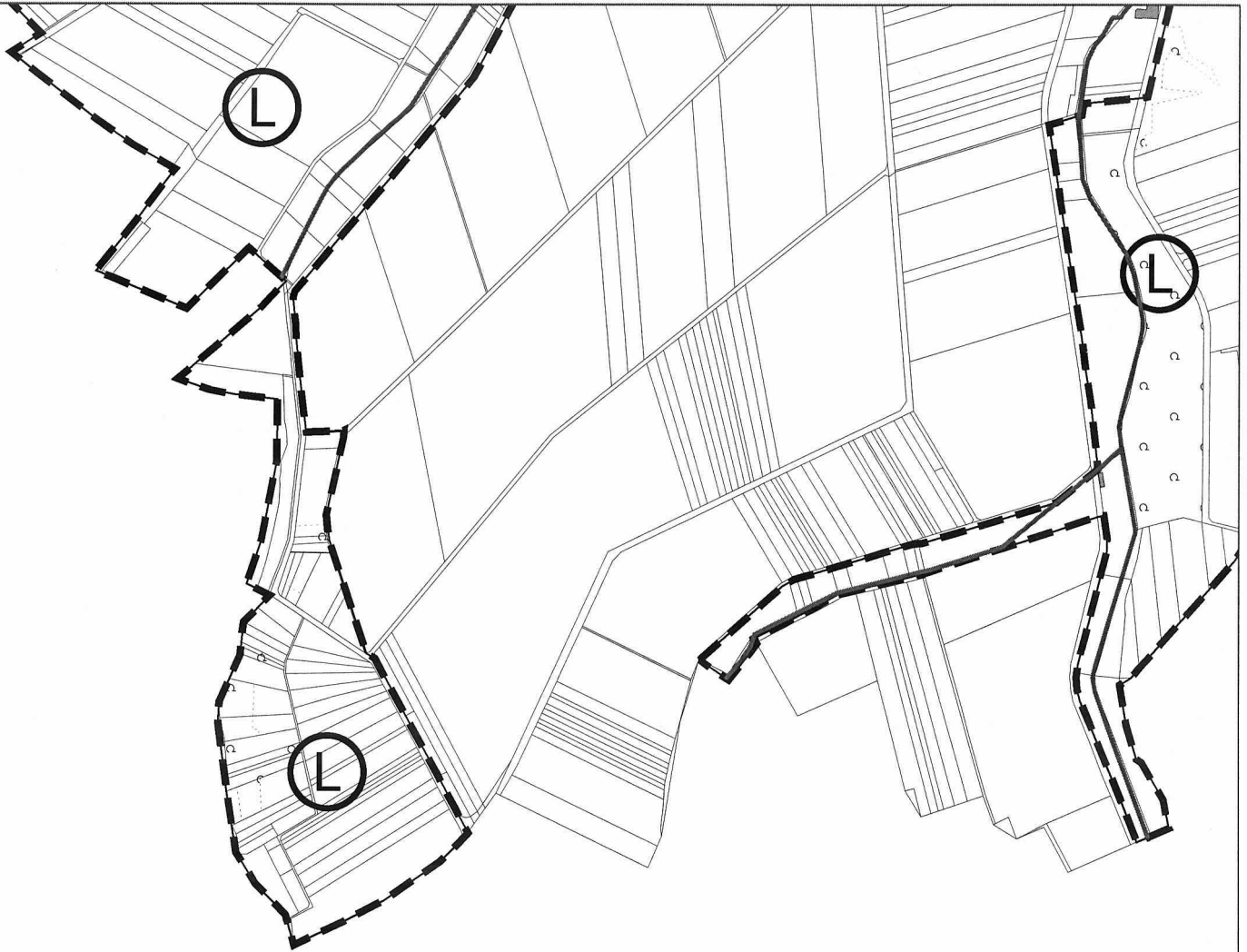
Der Landrat



Umsetzungsfläche
Vogelschutzgebiet V 19

Göttingen, den 11.05.2005 (Schermann)

Bei Darstellung der Grenzen durch Linien verläuft die tatsächliche Grenze in der Mitte der verwandten Symbole (Striche, Punkte)



Kartengrundlage ALK u. ATKIS-DLM-25/1: Führung u. Nutzung eines Sekundärnachweises durch die GLL Northeim, Katasteramt Göttingen u. die LGN



Landschaftsschutzgebiet (Teilfläche)



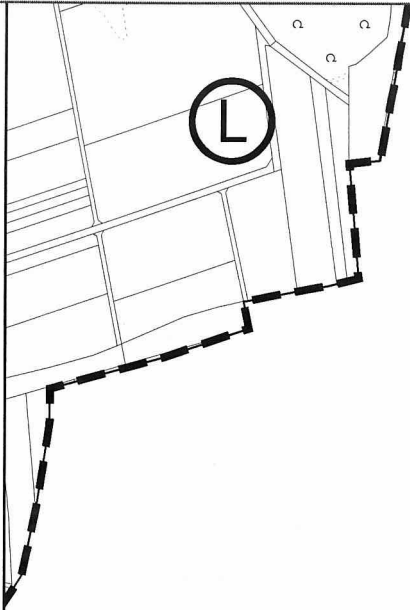
Umsetzungsfläche
Vogelschutzgebiet V 19

Landkreis Göttingen

Der Landrat

Göttingen, den 11.05.2005 (Schermann)

Bei Darstellung der Grenzen durch Linien verläuft die tatsächliche Grenze in der Mitte der verwandten Symbole (Striche, Punkte)




Kartengrundlage ALK u. ATKIS-DLM-25/1: Führung u. Nutzung eines Sekundärnachweises durch die GLL Northeim, Katasteramt Göttingen u. die LGN



Landschaftsschutzgebiet (Teilfläche)

Landkreis Göttingen

Der Landrat



Umsetzungsfläche
Vogelschutzgebiet V 19

Göttingen, den 11.05.2005 (Schermann)

Bei Darstellung der Grenzen durch Linien verläuft die tatsächliche Grenze in der Mitte der verwandten Symbole (Striche, Punkte)